



ΕΦΗΜΕΡΙΣ ΤΗΣ ΚΥΒΕΡΝΗΣΕΩΣ

ΤΗΣ ΕΛΛΗΝΙΚΗΣ ΔΗΜΟΚΡΑΤΙΑΣ

ΤΕΥΧΟΣ ΑΝΑΓΚΑΣΤΙΚΩΝ ΑΠΑΛΛΟΤΡΙΩΣΕΩΝ ΚΑΙ ΠΟΛΕΟΔΟΜΙΚΩΝ ΘΕΜΑΤΩΝ

Αρ. Φύλλου 465

23 Σεπτεμβρίου 2009

ΑΠΟΦΑΣΕΙΣ

Αριθμ. οικ. 4323

Έγκριση Γενικού Πολεοδομικού Σχεδίου (ΓΠΣ) Δήμου Πρέβεζας Νομού Πρέβεζας - Τροποποίηση του ισχύοντος ΓΠΣ.

Ο ΓΕΝΙΚΟΣ ΓΡΑΜΜΑΤΕΑΣ ΠΕΡΙΦΕΡΕΙΑΣ
ΗΠΕΙΡΟΥ

Έχοντας υπόψη:

1. Τις διατάξεις του ν. 2503/1997 (ΦΕΚ 107/Α') «Διοίκηση, οργάνωση, στελέχωση της Περιφέρειας, ρύθμιση θεμάτων για την τοπική Αυτοδιοίκηση κ.λπ.».
2. Τις διατάξεις του ν. 2508/1997 (ΦΕΚ 124/Α'), «Βιώσιμη οικιστική ανάπτυξη των πόλεων και οικισμών της χώρας και άλλες διατάξεις» και ειδικότερα το άρθρο 4.
3. Τις διατάξεις του ν. 2742/1999 (ΦΕΚ 207/Α'), «Χωροταξικός σχεδιασμός και αιεφόρος ανάπτυξη και άλλες διατάξεις».
4. Τις διατάξεις του ν. 1337/1983 (ΦΕΚ 33/Α') «Επέκταση των πολεοδομικών σχεδίων, οικιστική ανάπτυξη και σχετικές ρυθμίσεις».
5. Τις διατάξεις του ν. 1650/1986 (ΦΕΚ 160/Α') «για την προστασία του περιβάλλοντος».
6. Τις διατάξεις του ν. 1577/1985 (ΦΕΚ 210/Α') και του ν. 2831/2000 (ΦΕΚ 140/Α'), όπως εκάστοτε ισχύει.
7. Τις διατάξεις των π.δ. της 6/17.10.1978 (ΦΕΚ 538/Δ') και της 24/31.5.1985 (ΦΕΚ 270/Δ'), όπως εκάστοτε ισχύουν.
8. Την υπ' αριθμ. 25301/2003 (ΦΕΚ 1451/Β') υπουργική απόφαση «Έγκριση περιφερειακού πλαισίου Χωροταξικού Σχεδιασμού και Αειφόρου Ανάπτυξης Περιφέρειας Ηπείρου».
9. Την υπ' αριθμ. 49828/2008 (ΦΕΚ 2464/Β') απόφαση «Έγκριση ειδικού πλαισίου χωροταξικού σχεδιασμού για τις ΑΠΕ και της ΣΜΠΕ αυτού».
10. Την υπ' αριθμ. 11508/2009 (ΦΕΚ 151/ΑΑΠ) απόφαση «Έγκριση ειδικού πλαισίου χωροταξικού σχεδιασμού και αιεφόρου ανάπτυξης για τη βιομηχανία και της ΣΜΠΕ αυτού».
11. Την υπ' αριθμ. 24208/2009 (ΦΕΚ 1138/Β') απόφαση «Έγκριση ειδικού πλαισίου χωροταξικού σχεδιασμού για τον τουρισμό και της ΣΜΠΕ αυτού».
12. Την υπ' αριθμ. 11989/2008 (ΦΕΚ 123/Δ') κοινή υπουργική απόφαση «Χαρακτηρισμός των χερσαίων, υδάτινων

και θαλάσσιων περιοχών του Αμβρακικού κόλπου ως Εθνικού Πάρκου και καθορισμός χρήσεων, όρων και περιορισμών».

13. Την υπ' αριθμ. 9572/1845/2000 (ΦΕΚ 209/Δ') υπουργική απόφαση, «Τεχνικές προδιαγραφές μελετών Γ.Π.Σ. και ΣΧΟΟΑΠ και αμοιβές μηχανικών για την εκπόνηση μελετών».

14. Την υπ' αριθμ. 10788/2004 (ΦΕΚ 285/Δ') υπουργική απόφαση, «Έγκριση πολεοδομικών σταθεροτύπων και ανώτατα όρια πυκνοτήτων που εφαρμόζονται κατά την εκπόνηση των ΓΠΣ, των ΣΧΟΟΑΠ και των πολεοδομικών μελετών».

15. Την υπ' αριθμ. οικ.37691/2007 (ΦΕΚ 1902/Β') υπουργική απόφαση, «Έγκριση προδιαγραφών εκπόνησης μελετών γεωλογικής καταλληλότητας που συντάσσονται στα πλαίσια των μελετών ΓΠΣ - ΣΧΟΟΑΠ».

16. Την υπ' αριθμ. ΥΠΕΧΩΔΕ/ΕΥΠΕ/οικ.107017/2006 (ΦΕΚ 1225/Β') κοινή υπουργική απόφαση «Εκτίμηση των περιβαλλοντικών επιπτώσεων ορισμένων σχεδίων και προγραμμάτων, σε συμμόρφωση με τις διατάξεις της οδηγίας 2001/42/ΕΚ του Ευρωπαϊκού Κοινοβουλίου και του Συμβουλίου της 27ης Ιουνίου 2001».

17. Την υπ' αριθμ. 26640/4167/2001 απόφαση Υπουργού ΠΕ.ΧΩ.Δ.Ε. (ΦΕΚ 1043/Δ'/14.12.2001) με θέμα «Έγκριση γενικών κατευθύνσεων ειδικά ρυθμιζόμενης πολεοδομικής δραστηριότητας (ΠΕΡΠΟ) ιδιοκτητών γης στην εκτός σχεδίου πόλεως και εκτός οικισμών προ του 1923 καθώς και οικισμών μέχρι 2.000 κατοίκων στο Νομό Πρέβεζας» που αφορούν το Δήμο Πρέβεζας.

18. Την υπ' αριθμ. 564/13.2.2004 (ΦΕΚ 164/Δ'/1.3.2004) απόφαση του Γενικού Γραμματέα Περιφέρειας Ηπείρου, με την οποία αποφασίστηκε η κίνηση της διαδικασίας εκπόνησης της μελέτης ΓΠΣ Δήμου Πρέβεζας.

19. Την υπ' αριθμ. 14096/20.2.2008 (ΦΕΚ 423/Β') απόφαση Γενικού Γραμματέα Περιφέρειας Ηπείρου «Μεταβίβαση αρμοδιοτήτων και παροχή εξουσιοδότησης υπογραφής αποφάσεων, εγγράφων κ.λπ. 'Με εντολή Γενικού Γραμματέα Περιφέρειας Ηπείρου'».

20. Τα υπ' αριθμ. 199/30.1.2006, 702/15.3.2007, 44/16.1.2008, 83/23.1.2008 και 746/19.5.2008 έγγραφα της Δ/νσης Υπηρεσίας (Δ/νσης Τεχνικών Υπηρεσιών και Περιβάλλοντος Δήμου Πρέβεζας), προς τους αρμόδιους φορείς για γνωμοδότηση επί της μελέτης.

21. Το υπ' αριθμ. Τ.Υ./1586/9.5.2007 έγγραφο της Δ/νσης Τεχνικών Υπηρεσιών της Ν.Α. Πρέβεζας.

22. Το υπ' αριθμ. 693/28.3.2007 έγγραφο της Δ/σης Αλιείας της Ν.Α. Πρέβεζας.

23. Το υπ' αριθμ. 2263/14.5.2007 έγγραφο της Δ/σης Προγραμματισμού της Ν.Α. Πρέβεζας.

24. Το υπ' αριθμ. ΔΑ/421/14.5.2007 έγγραφο της Δ/σης Ανάπτυξης της Ν.Α. Πρέβεζας.

25. Τα υπ' αριθμ. 1546/20.6.2007 (20/2007 πρακτικό της Ν.Ε.Χ.Ω.Π.) και 1235/2.4.2008 (4/2008 πρακτικό της Ν.Ε.Χ.Ω.Π.) έγγραφα της Δ/σης Αγροτικής Ανάπτυξης της Ν.Α. Πρέβεζας.

26. Το υπ' αριθμ. Φ/Α/7051/620/15.4.2007 έγγραφο της Δ/σης Δημόσιας Υγείας της Ν.Α. Πρέβεζας.

27. Το υπ' αριθμ. Φ/Α/7051/620/15.4.2007 έγγραφο της Δ/σης Βιομηχανικής Χωροθεσίας και Περιβάλλοντος της Γ.Γ. Βιομηχανίας του Υπουργείου Ανάπτυξης.

28. Το υπ' αριθμ. 90958/17.5.2007 έγγραφο της Δ/σης Αισθητικών Δασών, Δρυμών και Θήρας του Υπουργείου Αγροτικής Ανάπτυξης και Τροφίμων

29. Το υπ' αριθμ. 1408/18.5.2007 έγγραφο της Δ/σης Ελέγχου Κατασκευής Έργων της Περιφέρειας Ηπείρου.

30. Το υπ' αριθμ. 565/16.4.2007 έγγραφο της Υπηρεσίας Νεωτέρων Μνημείων και Τεχνικών Έργων Ηπείρου του ΥΠ.Π.Ο.

31. Το υπ' αριθμ. 565/16.4.2007 έγγραφο της 18ης Εφορείας Βυζαντινών Αρχαιοτήτων Άρτας - Πρέβεζας του ΥΠ.Π.Ο.

32. Τα υπ' αριθμ. 1086/13.6.2007 και 343/23.3.2008 έγγραφα της ΛΓ' Εφορείας Προϊστορικών και Κλασικών Αρχαιοτήτων Πρέβεζας - Άρτας.

33. Το υπ' αριθμ. 772/10.5.2007 έγγραφο της Δ/σης Α/βάθμιας Εκπαίδευσης Πρέβεζας του ΥΠΕΠΘ.

34. Το υπ' αριθμ. 1743/22.5.2007 έγγραφο της Δ/σης Β/βάθμιας Εκπαίδευσης Πρέβεζας του ΥΠΕΠΘ.

35. Το υπ' αριθμ. 264/14.5.2007/18.4.2007 έγγραφο της Κτηματικής Υπηρεσίας Ν. Πρέβεζας.

36. Το υπ' αριθμ. 247/21.5.2007 έγγραφο της Νομαρχιακής Επιτροπής Πρέβεζας του Τ.Ε.Ε./Τμήμα Ηπείρου.

37. Το υπ' αριθμ. 964/4.7.2007 έγγραφο του Λιμενικού Ταμείου Πρέβεζας.

38. Το υπ' αριθμ. 1714Φ.7011/14.5.2007 έγγραφο της Πυροσβεστικής Υπηρεσίας Πρέβεζας.

39. Τα υπ' αριθμ. 743/30.7.2007 και 5242/232/28.3.2008 έγγραφα του Τμήματος Δασικών Χαρτογραφήσεων της Διεύθυνσης Δασών Πρέβεζας της Περιφέρειας Ηπείρου.

40. Την υπ' αριθμ. 5/9.7.2008 απόφαση του Δ.Σ. του Φορέα Διαχείρισης Υγροτόπων Αμβρακικού.

41. Το υπ' αριθμ. ΥΠΕΧΩΔΕ/ΕΥΠΕ/125306/12.3.2007 έγγραφο της Ειδικής Υπηρεσίας Περιβάλλοντος (ΕΥΠΕ) του ΥΠΕΧΩΔΕ «Στρατηγική Περιβαλλοντική Εκτίμηση (ΣΠΕ) στα πλαίσια της παραγράφου 1 του άρθρου 10 της υπ' αριθμ. ΥΠΕΧΩΔΕ/ΕΥΠΕ/οικ.107017/5.9.2006 (ΦΕΚ 1225/Β') κοινή υπουργική απόφαση για το Γενικό Πολεοδομικό Σχέδιο του Δήμου Πρέβεζας, Νομού Πρέβεζας».

42. Την υπ' αριθμ. 48/2007 απόφαση του Δημοτικού Συμβουλίου Δήμου Πρέβεζας για το Β1 στάδιο της μελέτης ΓΠΣ.

43. Το γεγονός ότι οι υπόλοιποι φορείς δεν απάντησαν μέχρι σήμερα.

44. Τα υπ' αριθμ. 1503/19.9.2008, 1603/9.10.2008, 1779/6.11.2008 και 1804/11.11.2008 έγγραφα του Δήμου Πρέβεζας.

45. Την από 10.11.2008 έγκριση της μελέτης γεωλογικής διερεύνησης στα πλαίσια της μελέτης ΓΠΣ Δήμου Πρέβεζας, από το γεωλόγο της Δ/σης Περιβάλλοντος και Χωροταξίας Περιφέρειας Ηπείρου.

46. Την κατά πλειοψηφία θετική γνωμοδότηση του ΣΧΟΠ Περιφέρειας Ηπείρου, όπως διατυπώνεται στην υπ' αριθμ. 14/20.11.2008 πράξη του.

47. Την υπ' αριθμ. 123/2009 απόφαση του Δημοτικού Συμβουλίου Δήμου Πρέβεζας για την οριστική παραλαβή του Β2 σταδίου της μελέτης ΓΠΣ.

48. Το υπ' αριθμ. 739/27.5.2009 και 740/27.5.2009 έγγραφα της Δ/σης Τεχνικών Υπηρεσιών και Περιβάλλοντος Δήμου Πρέβεζας.

49. Τα υπ' αριθμ. 2234/15.5.2009 και 2130/25.5.2009 έγγραφα της ΛΓ' Εφορείας Προϊστορικών και Κλασικών Αρχαιοτήτων Πρέβεζας - Άρτας.

50. Την υπ' αριθμ. 3853/2009 απόφαση Γενικού Γραμματέα Περιφέρειας Ηπείρου «Τελικές ρυθμίσεις για το ΓΠΣ Δήμου Πρέβεζας Νομού Πρέβεζας».

51. Το γεγονός ότι από τις κανονιστικές διατάξεις της παρούσας δεν προκαλείται δαπάνη σε βάρους του κρατικού προϋπολογισμού και του προϋπολογισμού του οικείου ΟΤΑ, αποφασίζουμε:

Εγκρίνεται το Γενικό Πολεοδομικό Σχέδιο (Γ.Π.Σ.) Δήμου Πρέβεζας Νομού Πρέβεζας, και τροποποιείται το εγκεκριμένο ΓΠΣ με την 77056/4271/26.10.1988 απόφαση του Υπουργού Π.Ε.Χ.Ω.Δ.Ε. (ΦΕΚ 818/Δ'/16.11.1988), όπως επαναδημοσιεύτηκε με την 50654/1578/6.3.1992 απόφαση του Υπουργού Π.Ε.Χ.Ω.Δ.Ε. (ΦΕΚ 364/Δ'/15.4.1992) και τροποποιήθηκε με την 71975/3812/3.6.1993 απόφαση του Υπουργού Π.Ε.Χ.Ω.Δ.Ε. (ΦΕΚ 757/Δ'/7.7.1993). Το εγκεκριμένο με την παρούσα ΓΠΣ περιλαμβάνει τα τοπικά διαμερίσματα Πρέβεζας, Μιχαλιτσίου, Μύτικα, Νικόπολης και Φλάμπουρων.

Τα παραπάνω Τ.Δ. περιλαμβάνουν τους ομώνυμους οικισμούς και επιπλέον τους οικισμούς Αγία Τριάδα, Άγιο Θωμά, Νεοχώρι, Παντοκράτορα, Ψαθάκι (Τ.Δ. Πρέβεζας), Άγιο Νικόλαο (Τ.Δ. Μιχαλιτσίου), καθώς και τις οικιστικές θέσεις Άγιοι Απόστολοι, Καλαμίτσι, Αμβρακικό (ή Πνευματικό Φάρο) (Τ.Δ. Πρέβεζας) και Μάζωμα (Τ.Δ. Νικόπολης). Επίσης περιλαμβάνουν τους παραθεριστικούς οικισμούς: Παντοκράτορα, Χρονείκα, Ανάληψη, Κλεισμά - Σκαφιδάκι, Σκάλα - Σκαφιδάκι (Τ.Δ. Πρέβεζας) και Κούκο - Μονολίθι (Τ.Δ. Μύτικα).

Οι ρυθμίσεις και τα όρια του Γ.Π.Σ. φαίνονται στους θεωρημένους αρμοδίως χάρτες Π.1.α κλ. 1:150.000, Π.1.β κλ. 1:50.000, Π.2.α κλ.1:25.000, Π.2.β. κλ.1:25.000, Π.3.1 - Π.3.2 - Π.3.3.γ, Π.3.3.α, και Π.3.3.β κλ. 1:5.000 και το δίσκο αποθήκευσης (CD) με δομημένη διανυσματική πληροφορία σε ψηφιακή δομή, που συνοδεύουν την παρούσα. Η ολοκληρωμένη μελέτη Γ.Π.Σ. περιλαμβάνει τα τεύχη και τους χάρτες των Α, Β1 και Β2 σταδίων.

Το Γ.Π.Σ. Δήμου Πρέβεζας περιλαμβάνει τα παρακάτω:

Α. ΔΟΜΙΚΟ ΣΧΕΔΙΟ ΧΩΡΙΚΗΣ ΟΡΓΑΝΩΣΗΣ

Παρουσιάζεται στον χάρτη Π.1.β., κλ.1:50.000.

Ειδικότερα χωροθετούνται οι απαιτούμενοι οικιστικοί υποδοχείς για πρώτη και δεύτερη κατοικία με χρονικό ορίζοντα το 2021 και για πληθυσμιακό μέγεθος 34.350 κατοίκων (31.250 μόνιμοι κάτοικοι και 3.100 εποχικός - παραθεριστικός πληθυσμός).

Καθορίζονται χρήσεις γης και κανονιστικές ρυθμίσεις στις εκτός οικισμών περιοχές, με στόχο τη συγκέ-

ντρωση ομοειδών χρήσεων με παράλληλη προστασία του φυσικού και πολιτισμικού περιβάλλοντος. Σύμφωνα με το Περιφερειακό Πλαίσιο Χωροταξικού Σχεδίου και Αειφόρου Ανάπτυξης Περιφέρειας Ηπείρου (απόφαση 25301/2003, ΦΕΚ 1451Β'/6.10.2003), η Πρέβεζα είναι οικιστικό κέντρο 2ου επιπέδου (νομαρχιακό).

Το Γ.Π.Σ. Δήμου Πρέβεζας στοχεύει:

- Στη διαφύλαξη της φυσικής και πολιτισμικής κληρονομιάς,
- Στη δημιουργία ενός αναβαθμισμένου οικιστικού περιβάλλοντος,
- Στην εξασφάλιση οικονομικής σταθερότητας και ενίσχυση της εμβέλειας και της δικτύωσης,
- Στην υποστήριξη της υπαίθρου και των αγροτικών οικισμών και
- Στην απόκτηση μιας διακριτής και εμπλουτισμένης ταυτότητας.

B. ΟΡΓΑΝΩΣΗ ΤΩΝ ΧΡΗΣΕΩΝ ΚΑΙ ΠΡΟΣΤΑΣΙΑ ΠΕΡΙΒΑΛΛΟΝΤΟΣ

Παρουσιάζεται στο χάρτη Π.2.α, κλ. 1:25.000. Ειδικότερα καθορίζονται:

B.1 Οικιστική Οργάνωση

Αναλυτικά στοιχεία για την πολεοδομική οργάνωση των υφιστάμενων και νέων οικιστικών υποδοχέων, παρατίθεται στο κεφάλαιο Γ.

B.1.1. Υφιστάμενοι Οικιστικοί Υποδοχείς - Α' κατοικία

Είναι όλοι οι υφιστάμενοι οικισμοί του Δήμου, ήτοι οι οικισμοί Πρέβεζα, Παντοκράτορας, Μύτικας, Αγία Τριάδα, Άγιος Θωμάς, Νεοχώρι, Ψαθάκι, Μιχαλίτσι, Νικόπολη, Φλάμπουρα και Άγιος Νικόλαος. Επίσης, είναι οι ΠΕΡΠΟ στις θέσεις Ανάλψη και Ταράνα-Κραψίτη, καθώς και το συγκρότημα των Εργατικών Κατοικιών Μαργαρώνας.

B.1.2. Υφιστάμενοι Οικιστικοί Υποδοχείς - Β' κατοικία

Είναι οι παραθεριστικοί οικισμοί Χρονέικα, Σκάλα-Σκαφιδάκι και Κλείσμα-Σκαφιδάκι καθώς και η υπάρχουσα ΠΕΡΠΟ στη θέση Κούκος-Μονολίθι. Επίσης, προτείνεται η πολεοδομική οργάνωση του οικισμού Άγιος Νικόλαος ως οικιστικός υποδοχέας β' κατοικίας, όπως ειδικότερα αναφέρεται στο Κεφάλαιο Γ

B.1.3. Νέοι Οικιστικοί Υποδοχείς - Α' κατοικία

Είναι οι προτεινόμενες επεκτάσεις των οικισμών της Πρέβεζας (2.486 στρ. περίπου), του Παντοκράτορα (280 στρ. περίπου), του Αγίου Θωμά (75 στρ. περίπου) και του Νεοχωρίου (6 στρ. περίπου), όπως απεικονίζονται στον χάρτη Π.2.α, κλίμακας 1:25.000

B.1.4. Νέοι Οικιστικοί Υποδοχείς - Β' κατοικία

Είναι ο υποδοχέας β' κατοικίας στην περιοχή Αλωνάκι και η επέκταση του οικισμού Μύτικα, όπως απεικονίζεται στον χάρτη Π.2.α, κλίμακας 1:25.000.

B.1.5. Νέες Περιοχές Ειδικά Ρυθμιζόμενης Πολεοδομίας (ΠΕΡΠΟ) - Α' κατοικία

Είναι η προτεινόμενη ΠΕΡΠΟ στη θέση Κούκος-Μονολίθι, βόρεια της θεσμοθετημένης ΠΕΡΠΟ, όπως απεικονίζεται στον χάρτη Π.2.α, κλίμακας 1:25.000.

B.2 Περιοχές Ειδικής Προστασίας (ΠΕΠ)

Καθορίζονται ως Περιοχές Ειδικής Προστασίας, εντός των οποίων δεν επιτρέπεται η πολεοδόμηση, η περιοχή του Αμβρακικού Κόλπου, τα δάση, οι δασικές και οι αναδασωτές εκτάσεις, οι αρχαιολογικοί χώροι, οι περιοχές υδροτοπικού τοπίου, το προτεινόμενο τοπίο ιδιαίτερου φυσικού κάλλους Πωγωνίτσας, τα υδατορέματα με την παρόχθια ζώνη τους και ο αιγιαλός:

B.2.1. Περιοχή Προστασίας Οικοσυστημάτων (ΠΕΠ-Ο)

Περιλαμβάνονται οι εκτάσεις εντός των ορίων της «Ζώνης Α - Περιοχή Προστασίας της Φύσης» και της «Ζώνης Β Περιοχή Ειδικών Ρυθμίσεων» του Εθνικού Πάρκου Υδροτόπων Αμβρακικού Κόλπου (11989/14.3.2008 κοινη υπουργική απόφαση - ΦΕΚ 123/Δ'/21.3.2008).

Οι επιτρεπόμενες χρήσεις, οι όροι και περιορισμοί καθορίζονται από την υπ' αριθμ. 11989/14.3.2008 κοινή υπουργική απόφαση (ΦΕΚ 123/Δ'/21.3.2008) όπως αυτή εκάστοτε ισχύει.

B.2.2. Περιοχές Προστασίας Δασών και Δασικών Εκτάσεων (ΠΕΠ-ΔΠ)

Οι ΠΕΠ-ΔΠ αποσκοπούν στη διαφύλαξη και διαχείριση των δασών και των δασικών εκτάσεων και στην προστασία και αναβάθμιση των γειτονικών τους περιοχών. Γι' αυτό περιλαμβάνουν όχι μόνο δασικές εκτάσεις, όπως αυτές ορίζονται από τη σχετική εκάστοτε ισχύουσα νομοθεσία, αλλά και αγρούς και αγροτεμάχια. Υπάρχει εσωτερική διαφοροποίηση ως προς τις επιτρεπόμενες χρήσεις και τους όρους δόμησης.

1. Στα δάση και τις δασικές εκτάσεις των Περιοχών Προστασίας Δάσους και Δασικών Εκτάσεων (ΠΕΠ-ΔΠ) επιτρέπονται οι χρήσεις:

- κτίρια και εγκαταστάσεις ζωικής και δασικής παραγωγής και υδατοκαλλιεργειών
- οργανωμένες κατασκηνώσεις και παιδικές εξοχές
- υπαίθριοι χώροι και υποδομές πολιτισμού
- υπαίθριοι αθλητικοί χώροι και εγκαταστάσεις
- δραστηριότητες και εγκαταστάσεις ήπιας αναψυχής και περιβαλλοντικής εκπαίδευσης

Στην περιοχή Πωγωνίτσας που προτείνεται ως Τοπίο Ιδιαίτερου Φυσικού Κάλλους δεν επιτρέπονται κτίρια και εγκαταστάσεις ζωικής και δασικής παραγωγής.

2. Στις περιοχές μη δασικού χαρακτήρα που εμπίπτουν μέσα στις περιοχές προστασίας δάσους επιτρέπονται οι παρακάτω χρήσεις:

- κατοικία, τουριστικές επιπλωμένες επαύλεις ή κατοικίες, αναψυκτήρια, εστιατόρια.

Μέγιστη κάλυψη 150τ.μ. και μέγιστη συνολική επιφάνεια ορόφων 130 τ.μ.

Κατώτατο όριο κατάτμησης και αρτιότητας των γηπέδων: 6.000 τ.μ.

- οργανωμένες κατασκηνώσεις
- κτίρια και εγκαταστάσεις αγροτικής παραγωγής κατά τα άρθρα 2 και 3 του π.δ. 24.5.1985 (ΦΕΚ 270/Δ'/31.5.1985)

- υπαίθριες αθλητικές και πολιτιστικές εγκαταστάσεις με βοηθητικά κτίρια

- έργα και υποδομές επιστημονικής έρευνας και περιβαλλοντικής εκπαίδευσης

- κοιμητήρια

B.2.3. Περιοχές Προστασίας Υδροτοπικού Τοπίου (ΠΕΠ-ΥΤ)

Οι ΠΕΠ-ΥΤ στοχεύουν στον έλεγχο της δόμησης και των δραστηριοτήτων στο θαλάσσιο μέτωπο του Αμβρακικού Κόλπου και την αποτελεσματικότερη προστασία των υδροτόπων του στη χερσόνησο του Αγίου Θωμά.

Στις Περιοχές Προστασίας Υδροτοπικού Τοπίου (ΠΕΠ-ΥΤ) επιτρέπονται οι χρήσεις:

- κατοικία, τουριστικές επιπλωμένες επαύλεις ή κατοικίες, αναψυκτήρια, εστιατόρια.

Μέγιστη κάλυψη 150τ.μ. και μέγιστη συνολική επιφάνεια ορόφων 130 τ.μ.

- κτίρια και εγκαταστάσεις αγροτικής παραγωγής κατά τα άρθρα 2 και 3 του π.δ. 24.5.1985 (ΦΕΚ 270/Δ'/31.5.1985), πλην των κτιρίων, των εγκαταστάσεων και των υποδομών πτηνο-κτηνοτροφικής παραγωγής, καθώς και των στεγάστρων σφαγής ζώων.

- υπαίθριες αθλητικές και πολιτιστικές εγκαταστάσεις με βοηθητικά κτίρια

- έργα και υποδομές επιστημονικής έρευνας και περιβαλλοντικής εκπαίδευσης

B.2.4. Περιοχή Προστασίας Αρχαιολογικών Χώρων (ΠΕΠ-ΑΧ)

Στόχος για τις περιοχές αυτές είναι η προστασία των αρχαιολογικών χώρων και μνημείων. Στην περιοχή μελέτης περιλαμβάνονται 3 κηρυγμένοι αρχαιολογικοί χώροι. Μόνο ο ένας, ο χώρος της Νικόπολης, έχει οριοθετηθεί και προστατεύεται από ειδικό διάταγμα (Γ74913/30.9.1990 π.δ. -ΦΕΚ 781/Δ'/6.11.1991). Οι άλλοι δύο (αρχαιολογικοί χώροι Μιχαλιτσίου και Μαργαρώνας) δεν έχουν οριοθετηθεί, γι' αυτό και δεν κατέστη δυνατό να απεικονιστούν στο χάρτη Π.2.α. Σε ολόκληρη την έκταση του Δήμου υπάρχει πλήθος θέσεων αρχαιολογικού ενδιαφέροντος με σημαντικά αρχαιολογικά κατάλοιπα, τα οποία δεν είναι δυνατό να απεικονιστούν σημειακά στο χάρτη Π.2.α., κλίμακας 1:25.000.

1. Για τον αρχαιολογικό χώρο της Νικόπολης, που αποτελεί οριοθετημένο αρχαιολογικό χώρο με καθορισμένες α' και β' ζώνες, ισχύει το ειδικό διάταγμα προστασίας του (ΦΕΚ 781/Δ'/6.11.1991).

Οι χρήσεις γης, οι όροι και περιορισμοί δόμησης ορίζονται σύμφωνα με αυτό το ειδικό διάταγμα.

2. Στους κηρυγμένους μη οριοθετημένους αρχαιολογικούς χώρους (αρχαιολογικοί χώροι Μιχαλιτσίου και Μαργαρώνας), στους υπό κήρυξη και εντοπισμένους αρχαιολογικούς χώρους, στα κηρυγμένα μεμονωμένα μνημεία και στα εντοπισμένα και υπό κήρυξη μεμονωμένα μνημεία, ισχύουν τα παρακάτω:

Στα μνημεία και στο χώρο όπου βρίσκονται, επιτρέπονται εργασίες επισκευής, ανάδειξης και χρήσης του χώρου με σύμφωνη γνώμη της αρμόδιας Αρχαιολογικής Υπηρεσίας

Στις περιοχές πέριξ των παραπάνω καθώς και όσων θα εντοπισθούν μελλοντικά αρχαιολογικών χώρων, μνημείων και γενικότερα ευρημάτων, ισχύουν οι όροι και περιορισμοί που καθορίζονται με το ΓΠΣ για τις περιοχές αυτές.

Επιπλέον, εφόσον καθορισθεί αρμοδίως περιοχή προστασίας πέριξ των ανωτέρω, αυτή θεωρείται «ΠΕΠ» κατά την έννοια του ν. 2508/1997 και εντός αυτής για οποιαδήποτε επιτρεπόμενη κατασκευαστική δραστηριότητα, απαιτείται η έγκριση της αρμόδιας Εφορείας Αρχαιοτήτων, με την οποία είναι δυνατόν να επιβάλλονται περαιτέρω όροι και περιορισμοί κατά περίπτωση.

B.3 Περιοχές ελέγχου και περιορισμού της δόμησης (ΠΕΠΔ)

Καθορίζονται ως Περιοχές Ελέγχου και Περιορισμού της Δόμησης η ζώνη ελέγχου της οικιστικής εξάπλωσης, η ζώνη ανάπτυξης δραστηριοτήτων τουρισμού και αναψυχής, η γεωργική γη και η ζώνη αστικών λειτουργιών:

B.3.1. Περιοχή ελέγχου και περιορισμού της οικιστικής εξάπλωσης (ΠΕΠΔ-ΠΟΕ)

Η ζώνη λειτουργεί κύρια ως απόθεμα γης για μελλοντική οικιστική χρήση, χωρίς ωστόσο να είναι δεσμευ-

τική για τις μελλοντικές οικιστικές επεκτάσεις, εφόσον προκύψουν νέα δεδομένα. Αναπτύσσεται περιμετρικά του οικισμού της Πρέβεζας, σε περιοχές συνεχόμενες με τις οικιστικές επεκτάσεις που κρίνονται οικιστικά κατάλληλες.

1. Στην Περιοχή ελέγχου και περιορισμού της οικιστικής εξάπλωσης (ΠΕΠΔ-ΠΟΕ) επιτρέπονται οι χρήσεις:

- κατοικία

- κτίρια, εγκαταστάσεις και υποδομές αγροτικής παραγωγής κατά τα άρθρα 2 και 3 του π.δ. 24.5.1985 (ΦΕΚ 270/Δ'/31.5.1985), εξαιρουμένων των πτηνο-κτηνοτροφικών εγκαταστάσεων και υποδομών.

- καταστήματα λιανικού εμπορίου, εξαιρουμένων των υπεραγορών, των πολυκαταστημάτων, των εμπορικών εκθέσεων

- καταστήματα παροχής υπηρεσιών, όπως γραφεία, τράπεζες

- εστιατόρια και αναψυκτήρια

- τουριστικές εγκαταστάσεις 3 αστέρων και άνω

- επαγγελματικά εργαστήρια χαμηλής όχλησης

- κτίρια και εγκαταστάσεις κοινωνικής υποδομής, όπως διοίκησης, εκπαίδευσης, πρόνοιας, περίθαλψης, πολιτισμού, αθλητισμού και θρησκευτικού χώρου

- επιστημονικά και ερευνητικά κέντρα, ινστιτούτα και εργαστήρια

B.3.2. Περιοχή γεωργικής γης (ΠΕΠΔ-ΓΓ)

Λόγω του πολυδιάστατου ρόλου της γεωργικής γης και των διαφορετικών πιέσεων που δέχεται, ορίζονται τρεις τομείς με βάση τα επιμέρους χαρακτηριστικά και τις κύριες επιδιώξεις:

α) Η γεωργική γη 1 καταλαμβάνει την έκταση βόρεια του αρχαιολογικού χώρου της Νικόπολης (ΠΕΠΔ-ΓΓ1) και έκταση μεταξύ των οικισμών Αγ. Θωμά, Νεοχωρίου και Αγ. Τριάδας (ΠΕΠΔ-ΓΓ7). Επιδιώκεται η υποστήριξη των αγροτικών οικισμών μέσω της ανάπτυξης δραστηριοτήτων του πρωτογενούς και δευτερογενούς τομέα.

β) Η γεωργική γη 2 εντοπίζεται νότια του αρχαιολογικού χώρου της Νικόπολης και δυτικά της Ε.Ο.21 και δυτικά του όρμου Βαθύ (ΠΕΠΔ-ΓΓ2, ΠΕΠΔ-ΓΓ3 και ΠΕΠΔ-ΓΓ4). Επιχειρεί να λειτουργήσει ως μέσο αναχαίτισης της συνεχούς και γραμμικής εξάπλωσης της δόμησης και ως ζώνης μόνωσης της τουριστικής ζώνης και του οικισμού της Πρέβεζας.

γ) Η γεωργική γη 3 οριοθετείται στην ανατολική χερσόνησο (ΠΕΠΔ-ΓΓ5, ΠΕΠΔ-ΓΓ6 και ΠΕΠΔ-ΓΓ8), με δυτικό όριο την Ε.Ο.21, εξαιρουμένου ενός τμήματος γεωργικής γης 1 (ΠΕΠΔ-ΓΓ7), όπως προαναφέρθηκε. Στόχο αποτελεί η διαφύλαξη έκτασης αμιγούς γεωργικής γης με χαρακτηριστικά υψηλής παραγωγικότητας.

1. Στην Γεωργική γη 1 (ΠΕΠΔ-ΓΓ1 και ΠΕΠΔ-ΓΓ7) επιτρέπονται οι χρήσεις:

- κατοικία

- κτίρια, εγκαταστάσεις και υποδομές αγροτικής παραγωγής κατά τα άρθρα 2 και 3 του π.δ. 24.5.1985 (ΦΕΚ 270/Δ'/31.5.1985)

- βιοτεχνίες και επαγγελματικά εργαστήρια χαμηλής όχλησης

- πρατήρια υγρών καυσίμων

- κτίρια και εγκαταστάσεις κοινωνικής υποδομής, όπως διοίκησης, εκπαίδευσης, πρόνοιας, περίθαλψης, πολιτισμού και αθλητισμού

- κοιμητήρια

2. Στην Γεωργική γη 2 (ΠΕΠΔ-ΓΓ2, ΠΕΠΔ-ΓΓ3 και ΠΕΠΔ-ΓΓ4) επιτρέπονται οι χρήσεις:

- κατοικία
- κτίρια, εγκαταστάσεις και υποδομές αγροτικής παραγωγής κατά τα άρθρα 2 και 3 του π.δ. 24.5.1985 (ΦΕΚ 270/Δ'/31.5.1985), πλην των κτιρίων, των εγκαταστάσεων και των υποδομών πτηνο-κτηνοτροφικής παραγωγής.
- πρατήρια υγρών καυσίμων
- κτίρια και εγκαταστάσεις κοινωνικής υποδομής, όπως διοίκησης, εκπαίδευσης, πρόνοιας, περιθάλψης, πολιτισμού και αθλητισμού
- κοιμητήρια
- Επιπλέον, στην Γεωργική γη 2 (ΠΕΠΔ-ΓΓ2, ΠΕΠΔ-ΓΓ3 και ΠΕΠΔ-ΓΓ4), σε βάθος 200 μ. από τον άξονα της παραλιακής Ε.Ο. Πρέβεζας - Ηγουμενίτσας και εκατέρωθεν αυτής, από τον κόμβο της ΒΙΠΕ και μέχρι τα όρια της ζώνης «Περιοχή αστικών λειτουργιών (ΠΕΠΔ-ΑΛ)», επιτρέπονται, πέραν από τις προαναφερόμενες χρήσεις, και οι παρακάτω χρήσεις:
 - πρατήρια υγρών καυσίμων,
 - εμπορικά καταστήματα, εμπορικές εκθέσεις και εκθεσιακά κέντρα.

3. Στην Γεωργική γη 3 (ΠΕΠΔ-ΓΓ5, ΠΕΠΔ-ΓΓ6 και ΠΕΠΔ-ΓΓ8) επιτρέπονται οι χρήσεις:

- κατοικία, με μέγιστη επιφάνεια δόμησης: 160 τ.μ. και μέγιστη επιφάνεια κάλυψης 185 τ.μ.
- κτίρια, εγκαταστάσεις και υποδομές αγροτικής παραγωγής κατά τα άρθρα 2 και 3 του π.δ. 24.5.1985 (ΦΕΚ 270/Δ'/31.5.1985). Από τα κτίρια, τις εγκαταστάσεις και τις υποδομές κτηνοτροφικής παραγωγής επιτρέπονται μόνο εκείνες που αφορούν την εκτατική και ημισταυλισμένη αιγο-προβατοτροφία και την εκτατική βοοτροφία.
- βιοτεχνίες και επαγγελματικά εργαστήρια χαμηλής όχλησης με αντικείμενο συναφές με την επεξεργασία και συσκευασία γεωργικών προϊόντων.
- πρατήρια υγρών καυσίμων
- κτίρια και εγκαταστάσεις κοινωνικής υποδομής, όπως διοίκησης, εκπαίδευσης, πρόνοιας, περιθάλψης, πολιτισμού και αθλητισμού
- κοιμητήρια

Β.3.3. Περιοχή ανάπτυξης δραστηριοτήτων τουρισμού - αναψυχής (ΠΕΠΔ-ΤΑ)

Το τμήμα του παραλιακού μετώπου στο Ιόνιο Πέλαγος, εκτός των οικιστικών περιοχών και των ΠΕΠ, ορίζεται ως ζώνη τουρισμού - αναψυχής. Η ζώνη αυτή εντάσσεται στη γενικότερη οργάνωση του παράκτιου χώρου του Ιονίου στους Νομούς Πρέβεζας και Θεσπρωτίας. Πρωταρχικός στόχος είναι η ενίσχυση της κύριας μορφής τουρισμού υψηλής στάθμης και η προστασία του παράκτιου τοπίου.

Στην Περιοχή ανάπτυξης δραστηριοτήτων τουρισμού - αναψυχής (ΠΕΠΔ-ΤΑ) επιτρέπονται οι χρήσεις:

- κατοικία
- κύρια ξενοδοχειακά καταλύματα 3 αστέρων και άνω και εγκαταστάσεις ειδικής τουριστικής υποδομής (π.χ. συνεδριακά κέντρα)
- εμπορικά καταστήματα λιανικού εμπορίου, εξαιρουμένων των υπεραγορών και των εμπορικών εκθέσεων.
- εστιατόρια και αναψυκτήρια
- κτίρια και εγκαταστάσεις αθλητισμού
- Επιπλέον, στην Περιοχή ανάπτυξης δραστηριοτήτων τουρισμού - αναψυχής (ΠΕΠΔ-ΤΑ), σε βάθος 200 μ. από

τον άξονα της παραλιακής Ε.Ο. Πρέβεζας - Ηγουμενίτσας και εκατέρωθεν αυτής, από τον κόμβο της ΒΙΠΕ και μέχρι τα όρια της ζώνης «Περιοχή αστικών λειτουργιών (ΠΕΠΔ-ΑΛ)», επιτρέπονται, πέραν από τις προαναφερόμενες χρήσεις, και οι παρακάτω χρήσεις:

- πρατήρια υγρών καυσίμων,
- εμπορικά καταστήματα, εμπορικές εκθέσεις και εκθεσιακά κέντρα.

Σε απόσταση 100μ. από τη γραμμή αιγιαλού επιτρέπονται μόνο ισόγεια κτίρια.

Β.3.4. Περιοχή αστικών λειτουργιών (ΠΕΠΔ-ΑΛ)

Στόχος της οριοθέτησης των ΠΕΠΔ-ΑΛ είναι η οργάνωση και εξυγίανση των περιοχών κατά μήκος των κύριων οδικών αξόνων και η προσφορά επαρκούς και κατάλληλης γης για την εγκατάσταση νέων δραστηριοτήτων και υπηρεσιών υποστηρικτικών προς την έδρα του Δήμου και κεντρικών λειτουργιών υπερτοπικής σημασίας.

Η χωροθέτησή τους γίνεται με γνώμονα την εξυπηρέτηση των οικιστικών περιοχών, την ελαχιστοποίηση των μετακινήσεων των κατοίκων της Πρέβεζας και την αποκοπή της γραμμικής εξάπλωσης του αστικού ιστού. Λόγω των διαφορετικών επιτρεπόμενων χρήσεων οι ΠΕΠΔ-ΑΛ διακρίνονται σε δύο τμήματα: στο τμήμα βόρεια του οικισμού της Πρέβεζας και μέχρι το όριο της Β2 Ζώνης του αρχαιολογικού χώρου της Νικόπολης (ΠΕΠΔ-ΑΛ1) και στο τμήμα νοτιοανατολικά του οικισμού, σε επαφή με τους προτεινόμενους παράπλευρους της παραλιακής εθνικής οδού (ΠΕΠΔ-ΑΛ2).

Είναι δυνατή η χωροθέτηση οργανωμένων χώρων υποδοχής επιχειρήσεων, επιχειρηματικών πάρκων και νέων μορφών ΒΕΠΕ, εφόσον οι δραστηριότητές τους θα είναι συμβατές σύμφωνα με τις παρακάτω επιτρεπόμενες χρήσεις.

1. Στην Περιοχή αστικών λειτουργιών ΠΕΠΔ-ΑΛ1 επιτρέπονται οι χρήσεις:

- όλα τα κτίρια και οι εγκαταστάσεις που προβλέπονται από τις διατάξεις της εκτός σχεδίου δόμησης, εκτός από:
 - πτηνο-κτηνοτροφικές υποδομές και εγκαταστάσεις.
 - μονάδες δευτερογενούς τομέα μέσης και υψηλής όχλησης.

2. Στην Περιοχή αστικών λειτουργιών ΠΕΠΔ-ΑΛ2 επιτρέπονται οι χρήσεις:

- επιτρέπονται όλα τα κτίρια και οι εγκαταστάσεις που προβλέπονται από τις διατάξεις της εκτός σχεδίου δόμησης, εκτός από:
 - πτηνο-κτηνοτροφικές εγκαταστάσεις και υποδομές
 - βιομηχανίες και βιοτεχνίες.

Γ. ΓΕΝΙΚΗ ΠΟΛΕΟΔΟΜΙΚΗ ΟΡΓΑΝΩΣΗ ΚΑΙ ΡΥΘΜΙΣΗ ΤΩΝ ΟΙΚΙΣΤΙΚΩΝ ΥΠΟΔΟΧΕΩΝ

Η Γενική Πολεοδομική Οργάνωση και ρύθμιση των οικιστικών υποδοχών του Δήμου Πρέβεζας φαίνεται στους χάρτες Π.3.1.-Π.3.2.-Π.3.3.γ., κλ. 1:5.000 και στους πίνακες Ι, ΙΙ, Π.1.1, Π.1.2. και Π.3.1. έως και Π.3.21 του Παραρτήματος, που αποτελεί αναπόσπαστο μέρος της απόφασης αυτής.

Γ.1 Οι οικιστικοί υποδοχείς οργανώνονται σε πολεοδομικές ενότητες (Π.Ε.) σύμφωνα με τον Πίνακα Ι, του Παραρτήματος που αποτελεί αναπόσπαστο μέρος της απόφασης αυτής.

Γ.2. Προτείνεται η εκπόνηση πολεοδομικών μελετών σε όλους τους υφιστάμενους οικιστικούς υποδοχείς που δεν διαθέτουν ρυμοτομικό σχέδιο και σε όλους τους νέους οικιστικούς υποδοχείς.

Γ.3. Εντός των Π.Ε. καθορίζονται οι χρήσεις σύμφωνα με το π.δ. 23.2.1987 «Κατηγορίες και περιεχόμενο χρήσεων γης» (ΦΕΚ 166/Δ'/6.3.1987) ως εξής:

1. γενική κατοικία σύμφωνα με το άρθρο 3 «Περιεχόμενα γενικής κατοικίας».

Δημιουργούνται τρεις διαβαθμίσεις αυτής της χρήσης ως εξής:

α) γενική κατοικία 1 με εξαίρεση τα πρατήρια βενζίνης, τα επαγγελματικά εργαστήρια χαμηλής όχλησης, τα εστιατόρια και τα αναψυκτήρια.

β) γενική κατοικία 2 με εξαίρεση τα πρατήρια βενζίνης και τα επαγγελματικά εργαστήρια χαμηλής όχλησης.

γ) γενική κατοικία 3 με εξαίρεση τα πρατήρια βενζίνης.

2. αμιγής κατοικία σύμφωνα με το άρθρο 2 «Περιεχόμενα αμιγούς κατοικίας».

3. κεντρικές λειτουργίες και τοπικό κέντρο πολεοδομικής ενότητας - γειτονιάς, σύμφωνα με το άρθρο 4 «Περιεχόμενο πολεοδομικού κέντρου, κεντρικής λειτουργίας πόλης, τοπικού κέντρου συνοικίας, γειτονιάς», με εξαίρεση τα πρατήρια βενζίνης.

4. τουρισμός - αναψυχή, σύμφωνα με το άρθρο 8 «Περιεχόμενο τουρισμού - αναψυχής».

5. κοινωνικές εξυπηρετήσεις, σύμφωνα με το άρθρο 10 «Περιεχόμενο κοινωνικών εξυπηρετήσεων».

6. ελεύθεροι χώροι-χώροι πρασίνου, σύμφωνα με το άρθρο 9 «Περιεχόμενο ελεύθερων χώρων-αστικού πρασίνου», με εξαίρεση τα πολιτιστικά κτίρια και πολιτιστικές εγκαταστάσεις και τους χώρους συνάθροισης κοινού, για τους οποίους εξασφαλίζονται ξεχωριστοί χώροι.

Εντός των οικιστικών υποδοχών, θεσμοθετημένων και προτεινόμενων για θεσμοθέτηση (επεκτάσεις) όπου δεν έχουν οριστεί χρήσεις γης, ισχύουν οι προτεινόμενες από το ΓΠΣ.

Εντός των οικιστικών υποδοχών που έχουν θεσμοθετημένες χρήσεις γης ισχύουν οι προτεινόμενες από το ΓΠΣ υποχρεωτικά μετά την αναθεώρηση των χρήσεων. Μέχρι την αναθεώρηση των χρήσεων εξακολουθούν να εφαρμόζονται οι υφιστάμενες, εφόσον δεν είναι δυσμενέστερες και δεν έρχονται σε αντίθεση με τις προτεινόμενες από το ΓΠΣ.

Οι χρήσεις γης και όροι δόμησης των οικισμών με ιδιωτική πολεοδόμηση και των ΠΕΡΠΟ εξακολουθούν να ισχύουν όπως έχουν καθορισθεί στις αντίστοιχες πράξεις έγκρισής τους, εκτός εάν αναφέρεται διαφορετικά στην παρούσα απόφαση.

Γ.4. Στην περίπτωση που οι χρήσεις ή κοινόχρηστες ή κοινωφελείς υποδομές απεικονίζονται στους χάρτες με κύκλο και όχι εκτατικά τότε θα πρέπει να εφαρμοστούν ή χωροθετηθούν από την πολεοδομική μελέτη στην ευρύτερη περιοχή σύμφωνα με τα υπόβαθρα μεγαλύτερης ακρίβειας που θα διαθέτει, τη μεγαλύτερη εστίαση και ανάλυση που θα κάνει και τα νεότερα δεδομένα που θα προκύψουν.

Γ.5. Καθορίζονται χρήσεις, μέσος Σ.Δ., πυκνότητα και χωρητικότητα σε υφιστάμενους, νέους οικιστικούς υποδοχείς και ΠΕΡΠΟ, όπως φαίνονται στους Πίνακες II, Π.1.1 και Π.1.2. του Παραρτήματος που αποτελεί αναπόσπαστο

μέρος της απόφασης αυτής και στους αντίστοιχους χάρτες Π.3.1.-Π.3.2.-Π.3.3.γ., κλ. 1:5.000, που συνοδεύουν την παρούσα.

Οι προτεινόμενοι μέσοι Σ.Δ. τίθενται ως κατεύθυνση για την πολεοδόμηση. Δεν τίγονται οι ισχύοντες συντελεστές δόμησης μέχρι την έγκριση ή την αναθεώρηση της πολεοδομικής μελέτης σε οποιοδήποτε οικισμό, οπότε θα οριστούν συντελεστές δόμησης με βάση την ισχύουσα νομοθεσία και το μέσο Σ.Δ. που φαίνεται στους πίνακες II, Π.1.1 και Π.1.2. του Παραρτήματος που αποτελεί αναπόσπαστο μέρος της απόφασης αυτής.

Γ.6. Κοινωνικός εξοπλισμός - Πολεοδομικές λειτουργίες: Οι ανάγκες σε κοινωνικό εξοπλισμό και λοιπές πολεοδομικές λειτουργίες ανά οικιστικό υποδοχέα του Δήμου Πρέβεζας φαίνονται στους Πίνακες Π.3.1. έως και Π.3.21, του Παραρτήματος που αποτελεί αναπόσπαστο μέρος της απόφασης αυτής.

Γ.7. Λοιπές κατευθύνσεις για την πολεοδόμηση:

1. Οι κοινόχρηστοι χώροι θα οριστούν επακριβώς από την Πολεοδομική Μελέτη εκάστου οικισμού, με την κατεύθυνση να χωροθετούνται διάσπαρτοι σε ολόκληρο τον οικιστικό ιστό, δημιουργώντας ενιαίο δίκτυο. Γενικά, οι κοινόχρηστοι χώροι πρασίνου ενδείκνυται να χωροθετούνται σε σχέση με αρχαιολογικούς χώρους, ρέματα και περιοχές που ευνοούν τη δημιουργία δικτύων πεζοδρομίων περιπάτου και υπαίθριας αναψυχής και ποδηλατοδρόμων, να γίνεται δε προσπάθεια συνδυασμού τους με τα κέντρα γειτονιάς και τις προβλεπόμενες εγκαταστάσεις αθλητισμού, πολιτισμού, εκπαίδευσης, πρόνοιας και υγείας. Εν γένει οι κοινόχρηστες και κοινωφελείς λειτουργίες θα χωροθετηθούν επακριβώς με την πολεοδομική μελέτη εκάστου οικισμού. Ειδικότερα στην Πρέβεζα και τον Παντοκράτορα προτείνεται να δημιουργηθεί ένα ισχυρό δίκτυο ελεύθερων χώρων και χώρων πρασίνου που αναπτύσσεται εντός των οικισμών αλλά και σε ολόκληρη την οικιστική περιοχή που εκτείνεται από το Βαθύ μέχρι τα Χρονέικα.

2. Οι εκτάσεις των στρατοπέδων Αγίου Ανδρέα, Σολωμού, Αγίου Γεωργίου και Παπαγεωργίου να αποδοθούν στο Δήμο και να χωροθετηθούν οι χρήσεις που σημειώνονται στον αντίστοιχο χάρτη Π.3.1.

3. Καταργούνται οι ισχύουσες ζώνες κοινωνικού συντελεστή (ΖΚΣ) στην Πρέβεζα.

4. Οριοθετούνται ευρύτερες ζώνες στις νέες επεκτάσεις των Π.Ε.3 και Π.Ε.4, εντός των οποίων είναι δυνατό να καθοριστούν Ζώνες Υποδοχής Συντελεστή Δόμησης (ΖΥΣ) μετά από εκπόνηση ειδικής μελέτης, όπως ορίζεται στο ν. 3044/2002 (ΦΕΚ 197Α'/27.8.2002), όπως φαίνεται στον χάρτη Π.3.1. - Π.3.2. - Π.3.3.γ.

5. Διατηρούνται το όριο και οι ρυθμίσεις που ισχύουν στο παραδοσιακό τμήμα του οικισμού της Πρέβεζας σύμφωνα με το από 30.12.1988 π.δ. (ΦΕΚ 39/Δ'/26.1.1989).

6. Προτείνονται μελέτες ανάπλασης, σύμφωνα με τα άρθρα 8 - 13 του ν. 2508/1997, σε 4 περιοχές του οικισμού της Πρέβεζας κατά προτεραιότητα: (α) στο φρούριο του Αγίου Ανδρέα και τη γύρω του ζώνη, (β) στην περιοχή που προτείνεται να αποτελέσει το νότιο πάρκο πόλης, από το πρώην στρατόπεδο Σολωμού μέχρι τις Εργατικές Κατοικίες του Αγίου Γεωργίου, (γ) στη ζώνη του παράκτιου μετώπου από το νοσοκομείο ως τη Μαργαρώνα και (δ) στην παρατάφρια περιοχή από το στάδιο μέχρι την περιοχή «Τρίστρατο».

7. Απαγορεύεται η πολεοδόμηση της Π.Ε.6-Βαθύ αν προηγουμένως δεν παύσει η λειτουργία ή δεν απομακρυνθούν οι εγκαταστάσεις αποθήκευσης και διακίνησης καυσίμων του στρατοπέδου Παπαγεωργίου για λόγους ασφάλειας και πρόληψης ατυχημάτων.

8. Επιπλέον πολεοδομικές παρεμβάσεις που αφορούν τροποποιήσεις ορίων, όρων δόμησης και χρήσεων είναι οι παρακάτω:

- Προτείνεται τροποποίηση του άρθρου 1 της 1065/1998 απόφασης Νομάρχης Πρέβεζας (ΦΕΚ 322/Δ'/19.5.1998) με θέμα «Έγκριση υποχρεώσεων εξασφάλισης χώρου στάθμευσης αυτοκινήτων στην πόλη της Πρέβεζας καθώς και την ευρύτερη περιοχή του Δήμου Πρέβεζας», ώστε στον οικισμό της Πρέβεζας (Π.Ε. 1-8) να απαιτείται για την κατοικία μία θέση στάθμευσης ανά 100 τ.μ. επιφάνειας κτιρίου.

- Προτείνεται τροποποίηση της οριοθέτησης του οικισμού των Φλάμπουρων, ώστε να εξαιρεθούν της οριοθέτησης τα δάση και οι δασικές εκτάσεις που εντάχθηκαν κατά τον αρχικό καθορισμό των ορίων του. Μέχρι τότε απαιτείται σύμφωνη γνώμη της αρμόδιας Δασικής Υπηρεσίας για τις επιτρεπτές επεμβάσεις. Επιπλέον, απαιτείται η εκπόνηση ειδικότερης γεωλογικής μελέτης για να εντοπιστούν επακριβώς οι γεωλογικά ακατάλληλες περιοχές, η ύπαρξη των οποίων καταδείχτηκε από τη μελέτη γεωλογικής καταλληλότητας. Σύμφωνα με τα συμπεράσματά της και εάν απαιτηθεί, θα πρέπει κατά την τροποποίηση της οριοθέτησης του οικισμού, να εξαιρεθούν της οριοθέτησης οι γεωλογικά ακατάλληλες περιοχές.

- Προτείνεται τροποποίηση της οριοθέτησης του οικισμού της Νικόπολης, προκειμένου να προστατευθεί καλύτερα ο αρχαιολογικός χώρος αλλά και για να διασαφηνιστεί το ιδιοκτησιακό καθεστώς ορισμένων οικοπέδων που εντάσσονται στην Α' ζώνη του αρχαιολογικού χώρου.

- Προτείνεται τροποποίηση του ρυμοτομικού σχεδίου που εγκρίθηκε με την 4153/16.11.1993 απόφαση Νομάρχης Πρέβεζας (ΦΕΚ 1435/Δ'/10.12.1993) στον οικισμό του Μύτικα, προκειμένου να χωροθετηθεί το νέο νοσοκομείο της Πρέβεζας, εφ' όσον αποφασιστεί αρμοδίως. Επίσης, προτείνεται η τροποποίηση της οριοθέτησης του οικισμού, ώστε να εξαιρεθούν της οριοθέτησης τα δάση και οι δασικές εκτάσεις που έχουν περιληφθεί κατά τον αρχικό καθορισμό των ορίων του. Μέχρι τότε απαιτείται σύμφωνη γνώμη της αρμόδιας Δασικής Υπηρεσίας για τις επιτρεπτές επεμβάσεις.

- Προτείνεται τροποποίηση των όρων δόμησης του οικισμού Σκάλα-Σκαφιδάκι, ώστε να οριστεί μέγιστος αριθμός ορόφων ένας (1), να απαγορευτεί η δόμηση σε ζώνη 50 μ. από τη γραμμή αιγιαλού και να επιβληθεί η κατασκευή μονάδας επεξεργασίας λυμάτων.

- Προτείνεται να διερευνηθεί η δυνατότητα αναθεώρησης του ρυμοτομικού σχεδίου στους οικισμούς Κλείσμα-Σκαφιδάκι και Σκάλα-Σκαφιδάκι, οι οποίοι είναι σε μεγάλο βαθμό αδόμητοι, με σκοπό την αύξηση των κοινόχρηστων χώρων.

- Στην προτεινόμενη ΠΕΡΠΟ στη θέση Κούκος Μονολίθι ορίζεται το ελάχιστο ποσοστό κοινοχρήστων - κοινωφελών χώρων σε 50%.

Δ. ΓΕΝΙΚΗ ΠΟΛΕΟΔΟΜΙΚΗ ΟΡΓΑΝΩΣΗ ΚΑΙ ΡΥΘΜΙΣΗ ΠΕΡΙΟΧΗΣ ΔΡΑΣΤΗΡΙΟΤΗΤΩΝ ΔΕΥΤΕΡΟΓΕΝΟΥΣ ΤΟΜΕΑ (ΒΙ.ΠΕ.)

Η Περιοχή Υποδοχής Δραστηριοτήτων Δευτερογενούς Τομέα περιλαμβάνει την υφιστάμενη θεσμοθετημένη βιομηχανική περιοχή (ΒΙ.ΠΕ.). Η σε εξέλιξη τροποποίηση του ρυμοτομικού της σχεδίου και οργάνωση περιοχής αποθήκευσης - διαμετακόμισης προϊόντων σε τμήμα της, η βελτίωση των συνδέσεων με τους οδικούς άξονες και τις άλλες υποδομές μεταφοράς και η ολοκλήρωση των λοιπών έργων τεχνικής υποδομής θα μειώσουν τις επιπτώσεις στο φυσικό περιβάλλον και τις οικιστικές περιοχές, θα εμπλουτίσουν και θα οργανώσουν καλύτερα και αποτελεσματικότερα τις χρήσεις και θα ενδυναμώσουν την αναπτυξιακή της πορεία.

1. Στην Περιοχή υποδοχής δραστηριοτήτων δευτερογενούς τομέα οι επιτρεπόμενες χρήσεις και οι όροι και περιορισμοί δόμησης των επιτρεπόμενων χρήσεων καθορίζονται από την εκάστοτε ισχύουσα πολεοδομική μελέτη.

2. Προτείνεται η τροποποίηση της Πολεοδομικής Μελέτης της ΒΙΠΕ, ώστε να καθορισθεί το ΝΑ τμήμα της ως χώρος υποδοχής και εγκατάστασης χρήσεων αποθήκευσης και χονδρεμπορίου.

Ε. ΤΡΟΠΟΠΟΙΗΣΕΙΣ ΙΣΧΥΟΝΤΟΣ ΓΠΣ ΠΡΕΒΕΖΑΣ

Λαμβάνοντας υπόψη: (α) την ανάγκη οργάνωσης όλης της περιφέρειας του Δήμου με βάση τις αρχές του ν. 2508/1997 (ΦΕΚ 124Α'/1997), (β) την αναπτυξιακή φυσιογνωμία της περιοχής μετά την κατασκευή της ζεύξης του Ακτίου, (γ) τα νέα δεδομένα ως προς τη χωρική ανάπτυξη (π.χ. Περιφερειακό Πλαίσιο Χωροταξικού Σχεδιασμού και Αειφόρου Ανάπτυξης Περιφέρειας Ηπείρου), ως προς την προστασία του φυσικού περιβάλλοντος (π.χ. Εθνικό Πάρκο Υγροτόπων Αμβρακικού Κόλπου) και ως προς την προστασία της πολιτισμικής κληρονομιάς (π.χ. π.δ. προστασίας αρχαιολογικού χώρου Νικόπολης), προτείνεται:

Α. τροποποίηση του εγκεκριμένου με την 77056/4271/26.10.1988 απόφαση του Υπουργού Π.Ε.Χ.Ω. Δ.Ε. (ΦΕΚ 818/Δ'/16.11.1988), όπως επαναδημοσιεύτηκε με την 50654/1578/6.3.92 απόφαση του Υπουργού Π.Ε.Χ.Ω. Δ.Ε. (ΦΕΚ 364/Δ'/15.4.1992) και τροποποιήθηκε με την 71975/3812/3.6.1993 απόφαση του Υπουργού Π.Ε.Χ.Ω.Δ.Ε. (ΦΕΚ 757/Δ'/7.7.1993), ΓΠΣ (ν. 1337/1983) ως προς τα παρακάτω:

1. τροποποιούνται τα όρια των πολεοδομικών ενότητων και η έκταση ορισμένων εξ αυτών

2. καταργούνται οι Ζώνες Κοινωνικού Συντελεστή

3. καταργείται η χωροθέτηση των εξής χρήσεων:

3.1. του νεκροταφείου ανατολικά του στρατοπέδου Κονκουρή

3.2. του Κέντρου Υγείας - ΙΚΑ βόρεια του Νοσοκομείου και της Γηριατρικής Κλινικής στην επέκταση του νοσοκομείου

4. τροποποιείται η ιεράρχηση και η χάραξη του οδικού δικτύου

5. τροποποιείται η χρήση γης (γενική κατοικία) και η χωροθέτηση του τοπικού κέντρου, στην ΠΕ Βλάχικα.

Β. αναθεώρηση των εγκεκριμένων πολεοδομικών μελετών των Π.Ε. Λευκαδίτικα, Νοσοκομείο, Υδραγωγείο και Αγία Ειρήνη του οικισμού της Πρέβεζας και της εγκεκριμένης πολεοδομικής μελέτης του οικισμού του Παντοκράτορα ως προς τα παρακάτω:

1. τροποποίηση των χρήσεων γης (κεντρικές λειτουργίες, γενική κατοικία, αμιγής κατοικία)

2. τροποποίηση χωροθέτησης κοινωφελών λειτουργιών (εκπαίδευσης, πρόνοιας, αθλητισμού, πολιτισμού, διοίκησης)

ΣΤ. ΥΠΟΔΟΜΕΣ

Στον Πίνακα IV του Παραρτήματος φαίνονται ιεραρχημένα τα προτεινόμενα έργα και μελέτες. Επίσης αστικές υποδομές ύδρευσης, αποχέτευσης, ενέργειας και τηλεπικοινωνιών των οικισμών του Δήμου φαίνονται στους χάρτες Π.3.3.α. και Π.3.3.β. κλίμακας 1:5.000. Ειδικότερα:

ΣΤ.1 Μεταφορικό Δίκτυο

Όσο αφορά το γενικό υπεραστικό μεταφορικό δίκτυο προτείνονται:

- λειτουργική αναβάθμιση της παραλιακής Ε.Ο.
 - λειτουργική υποβάθμιση της Ε.Ο.21 εντός των ορίων του Δήμου Πρέβεζας
 - κατασκευή της περιμετρικής οδού της Πρέβεζας και των κάθετων οδών και των κόμβων σύνδεσης με την παραλιακή Ε.Ο.
 - κατασκευή της νέας οδού σύνδεσης λιμένα - ΒΙ.ΠΕ. - παραλιακής Ε.Ο.
 - κατασκευή των νέων οδικών προσβάσεων της Νικόπολης και Μύτικα
 - κατασκευή της νέας χάραξης της επαρχιακής οδού 1 που θα λειτουργεί και ως παρακαμπτήρια οδός του όρμου Βαθύ
 - κατασκευή της νέας οδού σύνδεσης Νικόπολης - Μιχαλιτσίου - Φλάμπουρων
 - δημιουργία νέας οδού που θα παρακάμπτει τον οικισμό του Νεοχωρίου και θα συνδέει απρόσκοπτα τα νέα κοιμητήρια με την πόλη της Πρέβεζας.
 - κατασκευή οργανωμένου λιμένα σκαφών αναψυχής στην Πρέβεζα
 - κατασκευή ποδηλατόδρομων σύνδεσης Πρέβεζας-ΤΕΙ και Αγ.Θωμά-Αγ.Τριάδας-Νεοχωρίου
 - δημιουργία πεζοδρόμων με πιθανά κίνητρα και άλλα μέτρα προστασίας του ενδιαφέροντος ανάγλυφου του τοπίου, ώστε να εξασφαλιστεί η προσπελασιμότητα των ακτών.
 - αναβάθμιση της οδού σύνδεσης Αγίων Αποστόλων - Ε.Ο.21
 - κατασκευή παράπλευρων οδών σε όλες τις εθνικές οδούς
 - βελτίωση των εισόδων-εξόδων των οικισμών και των βασικών διασταυρώσεων υπεραστικών οδών
 - επέκταση των εγκαταστάσεων του σταθμού υπεραστικών λεωφορείων και σύνδεσή του με τους νέους οδικούς άξονες
 - διερεύνηση για τη δυνατότητα λειτουργίας του λιμένα Πρέβεζας με διπλό ρόλο: τουριστικό και εμπορικό και εκπόνηση όλων των απαραίτητων περιβαλλοντικών μελετών
 - ιεράρχηση και βελτίωση αλιευτικών καταφυγίων διερεύνηση της δυνατότητας και βιωσιμότητας κατασκευής σιδηροδρομικής γραμμής που θα συνδέει το Δήμο Πρέβεζας με τις υπό μελέτη γραμμές (Καλαμπάκα-Ιωάννινα-Ηγουμενίτσα και Ιωάννινα-Αντίρριο)
- Όσο αφορά τις αστικές μεταφορικές υποδομές προτείνονται:
- δημιουργία δύο κύριων αξόνων κίνησης πεζών και ποδηλάτων στους οικισμούς Πρέβεζας, Παντοκράτορα και Αλωνακίου: ο ένας ακολουθώντας το παράκτιο μέτωπο (στο μεγαλύτερο μήκος του) από Βαθύ μέχρι Χρονεία και ο δεύτερος στα ίχνη της παλιάς τάφρου,

συνεχιζόμενος προς βορρά μέχρι τα Βλάχικα και προς νότο μέχρι την Κυανή Ακτή.

- ενίσχυση και δημιουργία ευνοϊκών συνθηκών για πεζούς και ποδηλάτες σε όλους τους οικιστικούς υποδοχείς, κατά προτεραιότητα στην Πρέβεζα, τον Παντοκράτορα, το Αλωνάκι, το Μύτικα, τη Νικόπολη και τον Άγιο Θωμά.

- δημιουργία ενιαίου, ολοκληρωμένου και ιεραρχημένου δικτύου αστικών συλλεκτήριων οδών σε όλους τους οικιστικούς υποδοχείς (υπάρχουσες και νέες οικιστικές περιοχές)

- υποβάθμισή της κεντρικής οδού σύνδεσης Πρέβεζας-Παντοκράτορα (οδός Κυανής Ακτής) από υπεραστική οδό διαμπερούς κυκλοφορίας σε οδό τοπικής εξυπηρέτησης.

- δημιουργία νέας οδού που θα παρακάμπτει τον οικισμό του Νεοχωρίου και θα συνδέει απρόσκοπτα τα νέα κοιμητήρια με την πόλη της Πρέβεζας.

ΣΤ.2 Ενεργειακό και Τηλεπικοινωνιακό Δίκτυο

Τα δίκτυα ηλεκτρικής ενέργειας και τηλεπικοινωνιών εντός των ορίων του Δήμου είναι ανεπτυγμένα σε μεγάλο βαθμό. Επομένως, δεν αναμένεται να παρουσιαστούν σημαντικά προβλήματα στο χρονικό ορίζοντα εφαρμογής της παρούσας μελέτης, εφόσον καλυφθούν εγκαίρως οι νέες οικιστικές περιοχές και οι παραγωγικές ζώνες. Ωστόσο, επιπλέον βαρύτητα πρέπει να δοθεί στην επέκταση των ευρυζωνικών δικτύων και την ανάπτυξη σύγχρονων υπηρεσιών τηλεπικοινωνιών. Επιπλέον, προτείνεται η σύνδεση του Δήμου με το δίκτυο φυσικού αερίου.

ΣΤ.3 Ύδρευση

Προτείνεται:

- διαχειριστική μελέτη υδάτινων πόρων σε επίπεδο υδατικού διαμερίσματος και λεκάνης απορροής,

- βελτίωση του δικτύου στον οικισμό της Νικόπολης,
- αντικατάσταση παλαιών τμημάτων των εσωτερικών δικτύων από ακατάλληλα υλικά ή με ανεπαρκή διατομή,

- ανασχεδιασμός των δικτύων, στα οποία παρατηρούνται άναρχη ανάπτυξη και σημαντικές διαρροές, στις υφιστάμενες και νέες οικιστικές περιοχές,

- παρακολούθηση της ποιότητας του νερού και της λειτουργίας του δικτύου και η δημιουργία ηλεκτρονικού αρχείου και βάσης δεδομένων για τη διάταξη και τα χαρακτηριστικά των δικτύων,

- επικαιροποίηση των υπαρχουσών μελετών ύδρευσης και εκπόνηση μελετών για τους οικιστικούς υποδοχείς που δε διαθέτουν.

ΣΤ.4 Αποχέτευση

Προτείνονται:

- επικαιροποίηση των μελετών και η συμπλήρωση και αναβάθμιση του δικτύου των οικισμών που ήδη διαθέτουν,

- εκπόνηση μελετών και κατασκευή χωριστικών αποχετευτικών δικτύων σε όσους οικισμούς δεν εξυπηρετούνται ακόμη και η σύνδεσή τους με την κεντρική μονάδα επεξεργασίας λυμάτων του Δήμου, μετά την ολοκλήρωση και της αναβάθμισής της,

- δημιουργία δικτύου στην Περιοχή ανάπτυξης δραστηριοτήτων τουρισμού-αναψυχής,

- ολοκλήρωση των αποχετευτικών δικτύων στη ΒΙ.ΠΕ. και η κατασκευή μονάδας επεξεργασίας λυμάτων.

ΣΤ.5 Απορρίμματα

Το σύνολο του Δήμου εξυπηρετείται από το νέο ΧΥΤΑ εντός του Νομού Θεσπρωτίας. Επίσης, για τον καλύτερο τρόπο μεταφοράς και διαχείρισης των απορριμμάτων του Δήμου, προτείνεται η αναζήτηση χώρου σταθμού μεταφόρτωσης απορριμμάτων (ΣΜΑ). Έχουν αποκατασταθεί όλοι οι ανενεργοί ΧΑΔΑ του Δήμου και έχουν δρομολογηθεί τα έργα αποκατάστασης του ενεργού Χ.Α.Δ.Α. στη θέση Κούκος.

ΣΤ.6 Λοιπές Υποδομές

Προτείνονται:

- εκπόνηση μελετών πυροπροστασίας για όλες τις περιοχές δάσους και δασικών εκτάσεων, κατά προτεραιότητα για τα αισθητικά άλση και δασύλλια, καθώς και για την περιοχή ανάπτυξης δραστηριοτήτων τουρισμού - αναψυχής,

- δημιουργία σχεδίου αντιμετώπισης φυσικών καταστροφών και έκτακτων αναγκών για όλους τους οικιστικούς υποδοχείς που θα περιλαμβάνουν εκτός των άλλων τον καθορισμό χώρων συγκέντρωσης κοινού και εγκαταστάσεις έκτακτης ανάγκης

- παύση λειτουργίας ή απομάκρυνση των δεξαμενών αποθήκευσης του στρατοπέδου Παπαγεωργίου

- επέκταση, συντήρηση και κατασκευή πυροσβεστικών κρουνών σε όλους τους οικιστικούς υποδοχείς, τις παραγωγικές ζώνες (π.χ. ΒΙ.ΠΕ.) και τις κρίσιμες κοινωνικές και τεχνικές υποδομές

- εκπόνηση σχεδίων επέμβασης και διαχείρισης ατυχημάτων τόσο στο οδικό δίκτυο, ιδιαίτερα την υποθαλάσσια ζεύξη, όσο και στη θάλασσα (Ιόνιο Πέλαγος και Αμβρακικός Κόλπος) που να αφορούν και τα ελλιμενιζόμενα πλοία και σκάφη και τα διερχόμενα

- κατασκευή του νέου νοσοκομείου Πρέβεζας στον οικισμό του Μύτικα και λειτουργία κέντρου υγείας αστικού τύπου στην Πρέβεζα, στο χώρο του σημερινού νοσοκομείου, εφόσον αποφασισθεί αρμοδίως.

- εξαίρεση των καταρχήν ακατάλληλων για δόμηση περιοχών σύμφωνα με τα συμπεράσματα της γεωλογικής μελέτης.

Ζ. ΠΡΟΓΡΑΜΜΑ ΕΝΕΡΓΟΠΟΙΗΣΗΣ Γ.Π.Σ. ΔΗΜΟΥ ΠΡΕΒΕΖΑΣ

Ζ.1 Φορέας εφαρμογής του Γ.Π.Σ.

Για την ενεργοποίηση και παρακολούθηση της εφαρμογής του Γ.Π.Σ. του Δήμου προτείνεται η σύσταση νομικού προσώπου δημοσίου δικαίου (Ν.Π.Δ.Δ.), σύμφωνα με το άρθρο 6 παρ. 1 του ν. 2508/1997 «Όργανα εφαρμογής των Γενικών Πολεοδομικών Σχεδίων και των Σχεδίων Χωρικής και Οικιστικής Οργάνωσης Ανοιχτής Πόλης». Σκοπός του είναι η παρακολούθηση της εφαρμογής όλων των Γ.Π.Σ. /Σ.Χ.Ο.Ο.Α.Π. του Νομού Πρέβεζας.

Επίσης, κρίνεται σκόπιμη η διερεύνηση για τη συγκρότηση ενός διανομαρχιακού φορέα, προσανατολισμένου στην παράκτια ζώνη του Ιονίου που θα περιλαμβάνει τους αντίστοιχους Δήμους των Νομών Πρέβεζας - Θεσπρωτίας, κατόπιν συνεργασίας των αντίστοιχων Ν.Α.

Ζ2 Προτεινόμενα έργα και μελέτες - Χρονοδιάγραμμα

Στον Πίνακα ΙΙΙ του Παραρτήματος φαίνονται ιεραρχημένα τα προτεινόμενα έργα και μελέτες.

Η. ΓΕΝΙΚΕΣ - ΜΕΤΑΒΑΤΙΚΕΣ ΔΙΑΤΑΞΕΙΣ

Η.1 α) Σε όλες τις εκτός οικισμών ζώνες, ορίζεται όριο κατάτμησης και αρτιότητας τα 4 στρέμματα εκτός εάν άλλως ορίζεται στις επιμέρους ζώνες. Καταργούνται

οι παρεκκλίσεις του διατάγματος της εκτός σχεδίου δόμησης (π.δ. 24.5.1985) που αφορούν την αρτιότητα των γηπέδων.

β) Διατάξεις περί απαγόρευσης κατάτμησης γηπέδων ή που ορίζουν μεγαλύτερα όρια κατάτμησης και αρτιότητας κατισχύουν των οριζόμενων με το Γ.Π.Σ.

γ) Στην περίπτωση που ένα γήπεδο εμπίπτει σε δύο ή περισσότερες ζώνες με διαφορετικές ρυθμίσεις και χρήσεις η δόμηση διέπεται από τους ακόλουθους όρους:

- Οι χρήσεις των κτιρίων θα πρέπει να επιτρέπονται στη θέση που κατασκευάζονται.

- Ο Σ.Δ. θα είναι ο ισχύων στη ζώνη όπου κατασκευάζεται το κτίριο, λαμβάνοντας υπόψη όλη την επιφάνεια του γηπέδου.

- Η αρτιότητα και ο Σ.Δ. υπολογίζονται στο σύνολο του γηπέδου.

δ) Κατά τα λοιπά, εφαρμόζονται οι διατάξεις των από 6.10.1978(ΦΕΚ 538 Δ') και από 24.5.1985 (ΦΕΚ 270 Δ') π.δ/των όπως ισχύουν εκάστοτε, εκτός εάν άλλως ορίζεται στις επιμέρους ζώνες.

Η.2 Σε όλες τις περιοχές επιτρέπεται η κατασκευή εγκαταστάσεων και δικτύων ύδρευσης, αποχέτευσης, συλλογής, μεταφοράς και επεξεργασίας λυμάτων και στερεών αποβλήτων, τηλεπικοινωνιών, ενέργειας, μεταφορών και συναφών υποδομών σύμφωνα με την εκάστοτε ισχύουσα νομοθεσία. Συμπεριλαμβάνονται οι υποδομές των άρθρων 3 και 7 του από 24.5.1985 π.δ. (ΦΕΚ 270 Δ'/31.5.1985). Επίσης, επιτρέπονται τα έργα οδοποιίας, οι πεζόδρομοι, οι ποδηλατόδρομοι και άλλα έργα μεταφορικής υποδομής εφόσον τηρηθούν οι νόμιμες διαδικασίες.

Η.3 Σε όλες τις περιοχές επιτρέπονται εγκαταστάσεις έρευνας και παραγωγής ήπιων πηγών ενέργειας (ερευνητικά κέντρα, ινστιτούτα, εγκαταστάσεις παραγωγής αιολικής, φωτοβολταϊκής ενέργειας, ενέργειας από βιοκαύσιμα και λοιπές ανάλογες εγκαταστάσεις) μετεωρολογικών, γεωδυναμικών και συναφών σταθμών και εγκαταστάσεων λήψης δεδομένων, λαμβανομένου υπ' όψη και του Ειδικού Πλαισίου για τις ΑΠΕ (ΦΕΚ 2464/Β'/2008).

Η.4 Σε ζώνη πλάτους 50 μ. εκατέρωθεν του άξονα της γραμμής μεταφοράς ηλεκτρικής ενέργειας τάσης 150KV επιτρέπονται μόνο γεωργικές αποθήκες, με την προϋπόθεση ότι δεν απαιτείται μεγαλύτερη απόσταση από τυχόν εγκριθείσες μελέτες περιβαλλοντικών επιπτώσεων και την εκάστοτε ισχύουσα νομοθεσία.

Η.5 Επιβάλλεται η οριοθέτηση των ρεμάτων της περιοχής.

Η.6 Για τη δόμηση ισχύει η νομοθεσία περί δασών. Στις προτεινόμενες για πολεοδόμηση περιοχές, θα γίνει πράξη χαρακτηρισμού κατά τη διαδικασία πολεοδόμησης.

Η.7 Κατά την πολεοδόμηση περιοχών επιβάλλεται η σύνταξη αναλυτικής γεωλογικής μελέτης σύμφωνα με τις κείμενες διατάξεις.

Η.8 Απαγορεύεται η ίδρυση νέων χοιροστασίων εντός των ορίων του Δήμου. Η ίδρυση πτηνοτροφείων επιτρέπεται μόνο στην Περιοχή γεωργικής γης 1. Επιπλέον, ορίζονται τα 150 μ. ως ελάχιστη απόσταση των πτηνοτροφικών εγκαταστάσεων, πλην των οικόσπιτων ζώων, από τα όρια των οικιστικών περιοχών ανεξαρτήτως πληθυσμιακού μεγέθους. Κατά τα λοιπά, ισχύουν οι αποστάσεις όπως ορίζονται στην εκάστοτε ισχύουσα νομοθεσία.

Η.9 Είναι δυνατός ο χαρακτηρισμός περιοχής οργανωμένης ανάπτυξης παραγωγικών δραστηριοτήτων και συγκεκριμένα περιοχής οργανωμένης ανάπτυξης υδατοκαλλιεργειών (ΠΟΑΥ), σύμφωνα με την ισχύουσα νομοθεσία (ν. 2742/1999) εντός των ορίων του Δήμου. Η ιχθυοκαλλιεργητική δραστηριότητα επιτρέπεται μόνο στην παράκτια ζώνη του Αμβρακικού Κόλπου.

Η.10 Απαγορεύεται η διάσπαση όγκου των κατοικιών στις ΠΕΠ και τις ΠΕΠΔ. Δεν επιτρέπεται η εγκατάσταση λυομένων οικίσκων παρά μόνο προσωρινά για εργοτάξια ή για λόγους έκτακτης ανάγκης.

Η.11 Επιτρέπεται η αποκατάσταση - επανάχρηση μη λειτουργούντων λατομείων για αθλητικούς - πολιτιστικούς σκοπούς σε όλες τις ζώνες, τηρούμενων λοιπών ισχυουσών διατάξεων.

Η.12 Επιτρέπεται η επισκευή και η αποκατάσταση παλαιών κτισμάτων αντιπροσωπευτικών της παραδοσιακής αρχιτεκτονικής, με έγκριση της ΕΠΑΕ ως προς τη μορφή και τη χρήση, έστω και αν οι αιτούμενες να εκτελεστούν εργασίες αντίκειται στις ρυθμίσεις του ΓΠΣ.

Η.13 Στις εκτός σχεδίου περιοχές, πάνω από το μέγιστο επιτρεπόμενο ύψος των κτιρίων επιβάλλεται η κατασκευή στέγης, σύμφωνα με τις κείμενες διατάξεις. Είναι δυνατή η εξαίρεση με αιτιολογημένη απόφαση της ΕΠΑΕ.

Η.14 Με την έγκριση του ΓΠΣ Πρέβεζας, ισχύουν οι προβλεπόμενες από αυτό ρυθμίσεις για ΠΕΡΠΟ και όχι η υπ' αριθμ. 26640/4167/2001 απόφαση Υπουργού ΠΕ.ΧΩ.Δ.Ε. (ΦΕΚ 1043/Δ'/14.12.2001) στο τμήμα που αφορά το Δήμο Πρέβεζας.

Η.15 Ο καθορισμός χώρων ανέγερσης κτιρίων δημόσιων ή ιδιωτικών σκοπών και εν γένει κτιρίων κοινής ωφέλειας, καθώς και οι όροι και περιορισμοί δόμησης αυτών εγκρίνονται εφόσον επιτρέπονται στην αντίστοιχη ζώνη εκτός σχεδίου, σύμφωνα με τις διατάξεις του άρθρου 26 του ν. 1337/1983, όπως ισχύει.

Η.16 Στην περιοχή της χερσαίας ζώνης του λιμένα Πρέβεζας επιτρέπεται η δόμηση σύμφωνα με την κείμενη νομοθεσία.

Η.17 Επιτρέπεται η εγκατάσταση Σταθμού Μαζικής Μεταφοράς (ΚΤΕΛ) στην Π.Ε. Βαθύ.

Η.18 Ο καθορισμός των αρχαιολογικών χώρων και των ζωνών προστασίας τους καθώς και οι απαιτούμενες εγκρίσεις ρυθμίζονται από το ν. 3028/2002 (ΦΕΚ 153Α') όπως εκάστοτε ισχύει. Οι ρυθμίσεις που γίνονται με το Γ.Π.Σ. στις περιοχές αυτές ισχύουν εφόσον δεν έρχονται σε αντίθεση με ρυθμίσεις του ΥΠ.ΠΟ.

Η.19 Περιοχές με ίδιο νομικό καθεστώς (όπως εγκαταστάσεις που εξυπηρετούν την εθνική άμυνα κ.λπ.) εξαιρούνται των ρυθμίσεων της παρούσας. Οι χρήσεις και η δόμησή τους επιτρέπονται σύμφωνα με το ίδιο νομικό καθεστώς τους ή τις ειδικές για κάθε χώρο διατάξεις της νομοθεσίας, όπως εκάστοτε ισχύουν.

Η.20 Οι περιοχές που έχουν εγκεκριμένα τοπικά ρυμοτομικά σχέδια και δεν απεικονίζονται λόγω κλίμακας στα πλαίσια του ΓΠΣ, εξαιρούνται των ρυθμίσεων της παρούσας και διατηρούν τις θεσμοθετημένες χρήσεις και τους όρους και περιορισμούς δόμησης τους.

Η. 21 Σύμφωνα με τη διαγραμματική απεικόνιση του χάρτη «Βασικών κατευθύνσεων χωρικής οργάνωσης του τουρισμού» που συνοδεύει το Ειδικό Πλαίσιο Χωροταξικού Σχεδιασμού και Αειφόρου Ανάπτυξης για τον

Τουρισμό (κοινή υπουργική απόφαση 24208/2009, ΦΕΚ 1138B/11.6.2009) διασαφηνίζεται ότι ολόκληρη η έκταση του Δήμου Πρέβεζας κατατάσσεται στην κατηγορία Β2 «Περιοχές με περιθώρια ανάπτυξης ήπιου και εναλλακτικού τουρισμού».

Η.22 α) Νομίμως υφιστάμενα κτίρια και εγκαταστάσεις έργων υποδομής κατά την ημέρα δημοσίευσης της πράξης έγκρισης του Γ.Π.Σ. που αντιτίθενται στις διατάξεις του εξακολουθούν να λειτουργούν και να εκσυγχρονίζονται σύμφωνα με την εκάστοτε ισχύουσα νομοθεσία στο γήπεδο επί του οποίου έχουν ανεγερθεί.

β) Σε κτίρια και εγκαταστάσεις που βρίσκονται εντός των ορίων ΠΕΠ δεν επιτρέπεται η επέκταση και ο εκσυγχρονισμός τους, όταν αυτός συνεπάγεται αύξηση του κτιριακού τους όγκου ή αύξηση του βαθμού όχλησης ή αλλαγή κατηγορίας εις βάρος του περιβάλλοντος σύμφωνα με την υπ' αριθμ. 15393/2332/2002 (ΦΕΚ 1022B'/5.8.2002) κοινή υπουργική απόφαση.

γ) Ειδικότερα, για τις βιομηχανίες, τις βιοτεχνίες και τα επαγγελματικά εργαστήρια που υπάγονται στις διατάξεις του ν. 3325/2005 (ΦΕΚ 68Α'/11.3.2005) ισχύουν τα εξής:

αα) Οι δραστηριότητες που ιδρύθηκαν νόμιμα και έχουν περιβαλλοντικά αδειοδοτηθεί με επιβολή περιβαλλοντικών όρων, μέχρι την ημέρα δημοσίευσης της πράξης έγκρισης του Γ.Π.Σ. εξακολουθούν να λειτουργούν στο χώρο όπου βρίσκονται.

ββ) Επιτρέπεται η επέκταση των δραστηριοτήτων που ιδρύθηκαν νόμιμα μέσα στο χώρο στον οποίο λειτουργούν μέχρι την ημέρα δημοσίευσης της πράξης έγκρισης του Γ.Π.Σ., σύμφωνα με το άρθρο 7 του ν. 3325/2005.

γγ) Επιβάλλεται η απομάκρυνσή τους σε διάστημα 12 ετών. Ιδιαίτερη αναφορά γίνεται στη μετεγκατάσταση στο χώρο της ΒΙ.ΠΕ. εντός του προαναφερθέντος χρονικού διαστήματος της μονάδας «Εγκατάσταση αποθήκευσης και εμφιάλωσης υγραερίου» που σήμερα λειτουργεί νότια του οικισμού του Αγίου Θωμά.

Η.23 Επιτρέπονται έργα και δραστηριότητες που κατά την ημέρα δημοσίευσης του Γενικού Πολεοδομικού Σχεδίου, έχουν άδεια εγκατάστασης ή λειτουργίας ή έχουν περιβαλλοντικά αδειοδοτηθεί με επιβολή περιβαλλοντικών όρων με τη δυνατότητα, εάν απαιτείται, επιβολής αρμοδίως πρόσθετων περιβαλλοντικών όρων.

Η.24 Στις προτεινόμενες για πολεοδόμηση περιοχές (επεκτάσεις) μέχρι την έγκριση της πολεοδομικής μελέτης ισχύουν τα παρακάτω:

1. Επιτρέπονται οι χρήσεις που ορίζονται στον Πίνακα ΙΙ ανά οικιστικό υποδοχέα.

2. Το κατώτατο όριο κατάτμησης και αρτιότητας των γηπέδων ορίζεται σε τέσσερα (4) στρ. Κατά παρέκκλιση θεωρούνται άρτια και οικοδομήσιμα τα γήπεδα, εφόσον συντρέχουν οι προϋποθέσεις της παρ. 2 του άρθρου 1 του 24.5.1985 π.δ. (ΦΕΚ 270Δ'/1985). Οι λοιποί όροι και περιορισμοί δόμησης που θα ισχύουν ορίζονται στο από 24.5.1985 π.δ. (ΦΕΚ 270Δ'/1985), όπως αυτό εκάστοτε ισχύει, και σε συνδυασμό με τις γενικές διατάξεις της παρούσας μελέτης.

3. Τα κτίρια δεν επιτρέπεται να τοποθετούνται εντός του πλάτους των ιδεατών επεκτάσεων των οδών εντός των οικισμών.

4. Επιβάλλεται η κατασκευή στέγης. Είναι δυνατή η εξαίρεση με αιτιολογημένη απόφαση της ΕΠΑΕ.

Η.25 Εντός της περιοχής του Γ.Π.Σ. και ειδικότερα στις εκτός και εντός σχεδίου περιοχές που περιλαμβάνονται σε αυτό, εφαρμόζονται οι προϊσχύουσες διατάξεις στις περιπτώσεις που αναφέρονται στο άρθρο 26 του ν. 2831/ 2000 (ΦΕΚ 140/Α') όπως ισχύει εκάστοτε. Οι οικοδομικές άδειες εκδίδονται ή αναθεωρούνται σύμφωνα με τα οριζόμενα στο άρθρο αυτό. Επίσης, εφαρμόζονται οι προϊσχύουσες διατάξεις για έργα ή δραστηριότητες για τα οποία έχει εγκριθεί η περιβαλλοντική αδειοδότηση ή έχουν υπαχθεί σε προγράμματα που χρηματοδοτούνται άμεσα ή έμμεσα από το Ελληνικό Δημόσιο ή την Ευρωπαϊκή Ένωση. Στις περιπτώσεις αυτές η οικοδομική άδεια πρέπει να εκδοθεί εντός ενός έτους από την έναρξη ισχύος του ΓΠΣ.

Η.26 Εξαιρούνται των ρυθμίσεων της παρούσας έργα εθνικής σημασίας μετά από έγκριση του Υπουργικού

Συμβουλίου ή νόμο, καθώς και επεμβάσεις λόγω έκτακτης ανάγκης (σεισμών, κατολισθήσεων, πλημμυρών, θεομηνιών κ.λπ.).

Η.27 Για την εξαίρεση από την κατεδάφιση πτηνοκτηνοτροφικών μονάδων που υπάγονται στις διατάξεις του ν. 3399/2005 (ΦΕΚ 255/Α') και της υπ' αριθμ. 244203/2006 (ΦΕΚ 75/Β') κοινής υπουργικής απόφασης, όπως ισχύουν σήμερα, εφαρμόζονται οι διατάξεις που ίσχυαν πριν την ημερομηνία έναρξης ισχύος της παρούσας, εφόσον κατατεθούν τα δικαιολογητικά που αναφέρονται στην υπ' αριθμ. 348849/2007 (ΦΕΚ 1/Β'/2008) κοινή υπουργική απόφαση μέχρι την 31.12.2009.

Θ. ΔΙΑΓΡΑΜΜΑΤΑ (ΧΑΡΤΕΣ) - ΠΙΝΑΚΕΣ

Όπως στο Παράρτημα που αποτελεί αναπόσπαστο μέρος της απόφασης αυτής.

Η ισχύς της παρούσας απόφασης αρχίζει από τη δημοσίευσή της στην Εφημερίδα της Κυβερνήσεως.

ΠΑΡΑΡΤΗΜΑ

Πίνακας Ι: Πολεοδομικές Ενότητες

Νότια Ενότητα		
1	Πρέβεζα	Π.Ε.1-8.β.
2	Παντοκράτορας – Άγιος Γεώργιος	Π.Ε.9
3	Αλωνάκι - Χρονεΐκα	Π.Ε.10
4	Μύτικας	Π.Ε.11
5	Ανάληψη	Π.Ε.12
6	Κούκος Μονολίθι	Π.Ε.13
7	Κούκος Μονολίθι II – προτεινόμενο-	Π.Ε.14
8	Ταράνα	Π.Ε.15
Ανατολική Ενότητα		
9	Αγία Τριάδα	Π.Ε.16
10	Άγιος Θωμάς	Π.Ε.17
11	Νεοχώρι	Π.Ε.18
12	Ψαθάκι	Π.Ε.19
13	Κλείσμα Σκαφιδάκι	Π.Ε.20
14	Σκάλα Σκαφιδάκι	Π.Ε.21
Βόρεια Ενότητα		
15	Μιχαλίτσι	Π.Ε.22
16	Άγιος Νικόλαος	Π.Ε.23
17	Νικόπολη	Π.Ε.24
18	Φλάμπουρα	Π.Ε.25

Πίνακας ΙΙ: Οικιστικοί υποδοχείς

ΟΙΚΙΣΜΟΣ	ΠΕΡΙΟΧΗ	Τομέας Μ.Σ.Δ.	ΠΥΚΝΟΤΗΤΑ	ΧΡΗΣΕΙΣ
Πρέβεζα	Υπάρχων οικισμός	ΠΕ1α:1,20/ ΠΕ1β:1,40/ ΠΕ1γ:1,60/ ΠΕ1δ:0,80/ ΠΕ2α:1,60/ ΠΕ2β:0,80/ ΠΕ3α:0,80/ ΠΕ4α:0,80/ ΠΕ5α:0,80/ ΠΕ6α: 0,80/ ΠΕ7α:0,80/ ΠΕ8α: 0,80/ ΠΕ8β1: 1,00/ ΠΕ8β2: 0,85/	51 ατ./ha	Κεντρικές λειτουργίες με εξαίρεση τα πρατήρια βενζίνης Γενική Κατοικία 1, 2 & 3 Αθλητισμός
	Επέκταση	ΠΕ3β: 0,50/ ΠΕ3γ: 0,40/ ΠΕ4β:0,50/ ΠΕ5β:0,40/ ΠΕ6β:0,50/ ΠΕ6γ:0,40/ ΠΕ7β:0,50/ ΠΕ8β3: 0,50/		Κεντρικές λειτουργίες με εξαίρεση τα πρατήρια βενζίνης Γενική Κατοικία 2 & 3
Παντοκράτορας	Υπάρχων οικισμός	ΠΕ9α: 0,60 / ΠΕ9β:0,80 / ΠΕ9γ:1,60 /	29 ατ./ha	Γενική Κατοικία 1 & 3
	Επέκταση	ΠΕ9δ:0,40/		Γενική κατοικία 2 & 3 Κεντρικές λειτουργίες με εξαίρεση τα πρατήρια βενζίνης
Αλωνάκι	Υπάρχων Παραθεριστικός οικισμός 'Χρονέικα'	ΠΕ10α:0,40/	20 ατ./ha	Γενική κατοικία 1
	Υπάρχων οικοδομικός συνεταιρισμός 'Παντοκράτορας'	ΠΕ10β:0,80/ ΠΕ10γ:0,50/		Γενική κατοικία 1, 2 & 3
	Νέος οικιστικός υποδοχέας	ΠΕ10δ:0,30/ ΠΕ10ε:0,20		Γενική κατοικία 1 & 2
Μύτικας	Υπάρχων οικισμός	ΠΕ11α: 0,80 / ΠΕ11β: 0,60 / ΠΕ11γ: 0,50	34 ατ./ha	Γενική κατοικία 1, 2 & 3 Τοπικό Κέντρο με εξαίρεση τα πρατήρια βενζίνης

Ανάληψη	Επέκταση Υπάρχουσα ΠΕΡΠΟ	ΠΕ11δ: 0,30 σύμφωνα με τη πράξη θεσμοθέτησής της	22 ατ./ha	Γενική κατοικία 1 & 2 σύμφωνα με τη πράξη θεσμοθέτησής της (ΦΕΚ 276Δ'/5.3.2004)
Ταράνα	Υπάρχουσα ΠΕΡΠΟ	σύμφωνα με τη πράξη θεσμοθέτησής της	17 ατ./ha	σύμφωνα με τη πράξη θεσμοθέτησής της (ΦΕΚ 391ΑΑΠ/31.8.2007)
Κούκος Μονολίθι I	Υπάρχουσα ΠΕΡΠΟ	σύμφωνα με τη πράξη θεσμοθέτησής της	25 ατ./ha	σύμφωνα με τη πράξη θεσμοθέτησής της (ΦΕΚ 264Δ'/5.3.2004)
Κούκος Μονολίθι II	Προτεινόμε-νη ΠΕΡΠΟ	0,40	21 ατ./ha	Γενική κατοικία 1
Αγία Τριάδα	Υπάρχων οικισμός	ΠΕ16: 0,60	19 ατ./ha	Γενική κατοικία 3
Άγιος Θωμάς	Υπάρχων οικισμός	ΠΕ17α: 0,60	17 ατ./ha	Γενική κατοικία 1, 2, 3
	Επέκταση	ΠΕ17α: 0,60/ ΠΕ17β: 0,40		Γενική κατοικία 1
Νεοχώρι	Υπάρχων οικισμός	ΠΕ18: 0,60	18 ατ./ha	Γενική κατοικία 3
	Επέκταση	ΠΕ18: 0,60		Κοινωνικές εξυπηρετήσεις
Ψαθάκι	Υπάρχων οικισμός	ΠΕ19: 0,50	55 ατ./ha	Γενική κατοικία 2, 3
Ψαθάκι - Εργατικές Κατοικίες Μαργαρώνας	Υπάρχων οικισμός	σύμφωνα με τη πράξη θεσμοθέτησής τους		σύμφωνα με τη πράξη θεσμοθέτησής τους
Κλείσμα Σκαφιδάκι	Υπάρχων παραθεριστικός οικισμός	σύμφωνα με τη πράξη θεσμοθέτησής της	14 ατ./ha	Αμιγής Κατοικία
Σκάλα Σκαφιδάκι	Υπάρχων παραθεριστικός οικισμός	σύμφωνα με τη πράξη θεσμοθέτησής της	8 ατ./ha	Αμιγής Κατοικία
Μιχαλίτσι	Υπάρχων οικισμός	ΠΕ22α: 1,00 / ΠΕ22β: 0,60	7 ατ./ha	Γενική κατοικία 3
Άγιος Νικόλαος	Υπάρχων οικισμός	ΠΕ23: 0,30	26 ατ./ha	Γενική κατοικία 2
Νικόπολη	Υπάρχων οικισμός	ΠΕ24α: 0,60 / ΠΕ24β: 0,00	16 ατ./ha	Γενική κατοικία 3
Φλάμπουρα	Υπάρχων οικισμός	ΠΕ25α: 0,80 / ΠΕ25β: 0,60	5 ατ./ha	Γενική κατοικία 3

ΝΟΜΟΣ ΠΡΕΒΕΖΑΣ ΔΗΜΟΣ ΠΡΕΒΕΖΑΣ

Πίνακας Π.1.1.: ΠΛΗΘΥΣΜΟΣ ΣΤΟΧΟΣ & ΜΙΚΤΗ ΠΥΚΝΟΤΗΤΑ ΟΙΚΙΣΜΩΝ ΔΗΜΟΥ ΠΡΕΒΕΖΑΣ

α/α Π.Ε.	ΕΥΡΕΥΝΗΤΕΡΟ ΟΙΚΙΣΜΟΣ	επιφάνεια οικισμού		επιφάνεια επέκτασης οικισμού		κοινόχρηστα/ κοινωφελή		επιφάνεια οικοδομήσιμων Ο.Τ.		Ποσοστό κατοικίας στα οικοδομήσιμα	μέσος συντελεστής δόμησης	βαθμός κορεσμού	ωφέλιμη επιφάνεια κατοικίας	πληθυσμός κορεσμού	πληθυσμός - στόχος		μικτή πυκνότητα θωρητική	μικτή πυκνότητα -στόχος
		θερμοεπόμενη στρέμματα	α κατοικία	ε κατοικία	στρέμματα	στρέμματα	στρέμματα	στρέμματα	στρέμματα						μονοκατοικίες	εποχιακός		
1,2,3,4, 5,6,7, 8α,8β	1	2α	2β	2γ	3α	3β	4	5	6	7	8	9α	9β	10α	10β	11α	11β	
16.321	Πρέβεζα	2.224	2.614	2	2.080	43%	2.758	79%	0,79	61%	43	24.100	24.100	24.100	51	51		
8α,8β	ΖΥΣ	849	849		323	38%	526	90%	0,125	60%	45	800	800	800				
9	Παντοκράτορας - Άγιος Γεώργιος	185	280		199	43%	266	70%	0,54	60%	45	1.340	1.340	1.340	29	29		
10	Αλωνάκι	157		532	268	39%	421	90%	0,32	40%	35	1.370	1.040	1.370	20	20		
11	Μύτικας	729			219	30%	510	74%	0,61	48%	39	2.830	1.680	2.830	34	34		
					76	40%	114	95%	0,30	40%	40	330	330	330				
12	Ανάληψη	207			118	57%	89	95%	0,60	40%	45	450	450	450	22	22		
13	Κούκος Μονολίθι I	40			18	45%	22	95%	0,40	40%	35	100	100	100	25	25		
14	Κούκος Μονολίθι II	131			66	50%	66	95%	0,40	40%	35	280	280	280	21	21		
15	Ταράνα	453			227	50%	227	95%	0,40	40%	45	750	750	750	17	17		
16	Άγία Τριάδα	43			15	36%	28	80%	0,60	40%	45	120	80	80	28	19		
17	Άγιος Θωμάς	224	75		117	39%	182	80%	0,57	50%	45	925	500	500	31	17		
18	Νεοχώρι	162	6		44	26%	124	70%	0,60	40%	45	465	300	300	28	18		
19	Ψαθάκι	173	5		44	25%	129	90%	0,50	75%	45	950	950	950	55	55		
20	Κλεισιμα Σκαφιδάκι	58			19	32%	39	100%	0,40	40%	35	180	80	80	31	14		
21	Σκάλα Σκαφιδάκι	180			56	31%	124	100%	0,30	40%	35	425	425	150	24	8		
22	Μιχαλίτσι	436			132	30%	304	60%	0,72	40%	45	1.170	320	320	27	7		
23	Άγιος Νικόλαος	38			14	38%	24	100%	0,30	50%	35	100	100	100	26	26		
24	Νικόπολη	239			30	12%	209	65%	0,52	40%	45	635	380	380	27	16		
25	Φλάμπουρα	955			334	35%	621	60%	0,63	40%	45	2.100	450	450	22	5		
19.522	ΣΥΝΟΛΟ ΔΗΜΟΥ	6.634	2.975	532	6.161	473						39.420	32.400	32.660				

1 Η θερμοεπόμενη επιφάνεια περιλαμβάνει την επιφάνεια των Εργατικών Κατοικιών "Πρέβεζα IV" και το τοπικό ρυμοτομικό σχέδιο των αθλητικών εγκαταστάσεων. Δεν περιλαμβάνει τις Εργατικές Κατοικίες του Αγίου Γεωργίου και την παλιά Π.Ε.10 Βλάχικα.
 2 Στην επιφάνεια επέκτασης συνυπολογίζεται η έκταση της πρώην Π.Ε.10 Βλάχικα, η πολεοδομηση της οποίας είναι σε εξέλιξη.
 3 Η θερμοεπόμενη επιφάνεια περιλαμβάνει την επιφάνεια των Εργατικών Κατοικιών του Αγίου Γεωργίου.
 4 Η θερμοεπόμενη επιφάνεια περιλαμβάνει την επιφάνεια του οικοδομικού συνταξιοδοτικού "Παντοκράτορας" και τον παραθεριστικό οικισμό "Χρονόικα".
 5 Στη θερμοεπόμενη επιφάνεια συνυπολογίζεται η έκταση των Εργατικών Κατοικιών "Πρέβεζα III" στη Μαργαρίνα.

ΝΟΜΟΣ ΠΡΕΒΕΖΑΣ ΔΗΜΟΣ ΠΡΕΒΕΖΑΣ
Πίνακας Π.1.2.: ΠΛΗΘΥΣΜΟΣ ΚΟΡΕΣΜΟΥ & ΜΙΚΤΗ ΠΥΚΝΟΤΗΤΑ ΠΟΛΕΟΔΟΜΙΚΩΝ ΕΝΟΤΗΤΩΝ
ΟΙΚΙΣΜΟΥ ΠΡΕΒΕΖΑΣ

πολεοδομική ενότητα	θεσιμοθετημένη επιφάνεια	επιφάνεια επέκτασης	κοινόχρηστα/ κοινωφελή		επιφάνεια οικοδομη-σίων Ο.Τ.	ποσοστό κατοικίας στα οικοδομη-σημα	μέσος συνελεστής δόμησης	βαθμός κορεσμού	ωφέλιμη επιφάνεια κατοικίας	πληθυσμός κορεσμού	μικτή πυκνότητα
			επιφάνεια θεσιμοθετημένα (βα2)Χ100	ποσοστό %							
1	θεσιμοθετημένη στρέμ.	στρέμ.	3α	3β	2-3α στρέμ.	επίμνηση %	ισχ.ών αριθμός	επίμνηση %	επίμνηση τ.μ./στ.	{(ΔΧδΧδ7)δ7}Χ1000	(θ2)Χ10
	2α	2β			4	5	6	7	8	9	10
1 Κέντρο - Τσαβαλοχώρι	408		180	44%	228	60%	1,37	75%	35	4.020	99
2 Άγιος Νικόλαος - Τραχωματικό - Ματζίρικα	659 ¹		321	49%	338	80%	1,56	65%	40	6.840	104
3 Λευκαδίτικα	329	855	464	39%	720	90%	0,57	60%	45	4.930	45
		470	179	38%	291	90%	0,125	60%	45	450	
4 Υδραγωγείο	420	379	376	47%	423	90%	0,66	60%	45	3.320	46
		379	144	38%	235	90%	0,125	60%	45	350	
5 Νοσοκομείο	166 ²	76	100	41%	142	80%	0,67	60%	45	1.020	42
	17 ³	489	202	41%	304	60%	0,47	60%	45	1.130	22
7 Αγία Ειρήνη	160	213	151	40%	222	70%	0,63	55%	45	1.190	32
8α Βλάχικα I		162	62	38%	100	70%	0,80	60%	45	750	46
	4										
8β Βλάχικα II	65 ⁵	440	224	44%	281	80%	0,55	50%	45	1.370	27
ΣΥΝΟΛΟ ΟΙΚΙΣΜΟΥ	2.224	2.614	2.080	43%	2.758	79%	0,79	61%	43	24.100	50

¹ Δεν περιλαμβάνονται οι Εργατικές Κατοικίες Αγίου Γεωργίου.

² Δεν περιλαμβάνεται το παραλιακό τμήμα, το οποίο ενσωματώνεται στην Π.Ε.6-Βαθύ.

³ Πρόκειται για το παραλιακό, ξεχωριστό τμήμα που ανήκε στην Π.Ε. Νοσοκομείο.

⁴ Η έκταση της πρώην Π.Ε.10-Βλάχικα υπολογίζεται ως επέκταση γιατί δεν έχει θεσιμοθετηθεί.

⁵ Υπολογίζονται οι Εργατικές Κατοικίες IV και το τοπικό ρυμοτομικό σχέδιο των αθλητικών εγκαταστάσεων.

Η διαφορά στον υπολογισμό του πληθυσμού κορεσμού από τη μια ως γινόμενο των μέσων όρων των σπλών 4,56,7,8 και από την άλλη ως άθροισμα των επιμέρους πληθυσμών κορεσμού των Π.Ε. οφείλεται στις αριθμητικές πράξεις και τις στρογγυλοποιήσεις των αριθμών. Στο συνολικό πληθυσμό κορεσμού του οικισμού δε συνυπολογίζεται ο πληθυσμός των ΖΥΣ.



1 5 0 0 4 0 6 5 2 3 0 9 0 0 0 7 2 4

ΝΟΜΟΣ ΠΡΕΒΕΖΑΣ ΔΗΜΟΣ ΠΡΕΒΕΖΑΣ

Πίνακας Π.3.1. : ΑΝΑΓΚΕΣ ΣΕ ΓΗ ΓΙΑ ΓΕΝΙΚΗ ΚΟΙΝΩΝΙΚΗ ΥΠΟΔΟΜΗ

ΟΙΚΙΣΜΟΣ ΠΡΕΒΕΖΑΣ Π.Ε. 1-8β		Χρήσεις	1	2	3	4	5	6
Λειτουργίες	Χρήσεις	Προγραμματικό μέγεθος	Σταθερόλυτο γης	Σύνολο γης (σε τ.μ.)	Αποδεκτή γη (σε τ.μ.)	Αναγκαία νέα γη (σε τ.μ.)	Αριθμός μονάδων - Παρατηρήσεις	
1. ΚΟΙΝΩΦΕΛΕΙΣ	1.1 ΔΙΟΙΚΗΣΗ	ΔΗΜΑΡΧΕΙΟ - ΔΗΜΟΤΙΚΕΣ ΥΠΗΡΕΣΙΕΣ	1	0,45 τ.μ./κατ.	14.580	1.250	3.330	Η θερμοθετημένη έκταση αφορά το σημερινό δημαρχείο και τμήμα του φρουρίου του Αγίου Ανδρέα στην Π.Ε.1. Απαλλάσσεται η εφορματική χώρα στην περιοχή κεντρικών λειτουργιών στην Π.Ε.3.
		ΔΙΟΙΚΗΤΗΡΙΟ - ΝΟΜΑΡΧΙΑΚΕΣ ΥΠΗΡΕΣΙΕΣ	2	0,2 τ.μ./κατ.	13.000	9.050	3.950	Η θερμοθετημένη έκταση αφορά το οικιστικό όπου σήμερα λειτουργεί το ΤΕΙ στην Π.Ε.7- Αγία Εφρήν. Προστένεται η εφορματική επιτάχυνση χώρας σε συνέχεια με τον προηγούμενο στην περιοχή της επέκτασης.
		ΑΣΤΥΝΟΜΙΑ - ΠΥΡΟΣΒΕΣΤΙΚΗ - ΛΙΜΕΝΑΡΧΕΙΟ - ΔΙΚΑΣΤΗΡΙΟ - ΛΟΙΠΕΣ ΔΗΜΟΣΙΕΣ ΥΠΗΡΕΣΙΕΣ	1	0,2 τ.μ./κατ.	6.480	3.500	2.980	Θα εφορματωθεί στην Π.Ε.3.
		ΚΕΝΤΡΟ ΝΕΟΤΗΤΑΣ	3	0,1 τ.μ./κατ.	2.490	2.490	2.490	Εφορματίζεται χώρας στην Π.Ε.3. Ειδικά κριτικά είναι δυνατό να χωροθετηθεί στο φρούριο του Αγίου Ανδρέα στην Π.Ε.1.
		ΚΕΝΤΡΟ ΥΓΕΙΑΣ ΑΣΤΙΚΟΥ ΤΥΠΟΥ	3	24.900	13.000		32.500	Θα λειτουργήσει στο χώρο του σημερινού Γενικού Νοσοκομείου (Π.Ε.6) και θα εξυπηρετεί όλες τις Π.Ε. του οικισμού της Πρέβεζας.
		ΓΕΝΙΚΟ ΝΟΣΟΚΟΜΕΙΟ	2	65.000	32.500		32.500	Προτείνεται η δημιουργία νέου νοσοκομείου στον οικισμό του Μύτικα -Π.Ε.10, όπου υπάρχει διαθέσιμη έκταση δημοτικής ιδιοκτησίας.
		ΑΙΘΟΥΣΑ ΕΚΔΗΛΩΣΕΩΝ - ΠΟΛΛΑΠΛΩΔΗ ΧΡΗΣΕΩΝ	3	24.900	4.980		4.980	Προτείνεται η δημιουργία της στην Π.Ε.3, με πρόσωπο στην παλιά πόλη. Είναι δυνατό να περιλαμβάνει θέατρο, κινηματογράφο, αίθουσα συναυλιών.
		ΠΝΕΥΜΑΤΙΚΟ ΚΕΝΤΡΟ	3	24.900	15.000			Διευρύνεται στο φρούριο του Αγίου Ανδρέα (Π.Ε.1). Περιλαμβάνει δημοτικές σχολές (χώρα), μουσική, ζωγραφική κ.α.), βιβλιοθήκη, γραφεία συλλόγων & ομάδων, ειδικαιακούς χώρους.
		ΥΠΑΙΘΡΙΕΣ ΕΓΚΑΤΑΣΤΑΣΕΙΣ	3					Βρίσκονται στο νότιο της Π.Ε.2, εντός του πάρκου πόλης.
		ΝΕΚΡΟΤΑΦΕΙΟ	1	32.400	32.400		32.400	Αποτέλει η κατασκευή νέας εγκατάστασης σε θέση του Δ.Δ. Πρέβεζας. Είναι δυνατό να εξυπηρετεί και άλλους οικισμούς.
1.4 ΕΚΠΑΙΔΕΥΣΗ	ΣΧΟΛΕΙΟ ΕΙΔΙΚΗΣ ΑΓΩΓΗΣ	1	32.400	4.000		4.000	Προτείνεται η χωροθέτηση του εναλλακτικά στην Π.Ε.3 ή την Π.Ε.4.	
		1	32.400	178.199	50.000	128.199	Ο Πύργος Β που εξυπηρετεί ολόκληρο το Δήμο έχει εφορματωθεί στην Π.Ε.8 και περιλαμβάνει κλειστό γυμναστήριο, κολυμβητήριο, γήπεδο ποδοσφαίρου και γήπεδο στίχων. Με την κατασκευή της αναγκαίας νέας γης (-127 στρ.) σε όλες τις Π.Ε. του Δήμου προκύπτει σταθερόλυτο 4τ.μ./κατ. περίπου. Ωστόσο, στις Π.Ε.9-25, δηλαδή εκτός οικισμού Πρέβεζας, προτείνεται σταθερόλυτο 5,5 τ.μ./κατ.	
2. ΚΟΙΝΟΧΡΗΣΤΕΣ	ΣΥΝΟΛΟ ΚΟΙΝΩΦΕΛΩΝ ΧΩΡΩΝ			284.629	101.800	214.827		
		ΕΛΕΥΘΕΡΟΙ ΧΩΡΟΙ	3	24.900	136.947	66.100	70.847	Η θερμοθετημένη έκταση περιλαμβάνει το πρώην στρατόπεδο Σολομού και το χώρο προσιού δικαίου του (ΟΤΠ60). Η απαιτούμενη νέα γη καλύπτεται από το όλο της Κιωνής Ακτής και το Βοτανικό Κήπο, συνολικής έκτασης 84 στρ. περίπου, οι οποίοι αν και δεν εντάσσονται στην επέκταση του οικισμού της Πρέβεζας. Λειτουργούν ήδη ως αστικό πάρκο πόλης. Επομένως, προτείνεται η λειτουργική ενσωμάτωση και η συνολική διαχείριση και αειδίληση όλων των παραπάνω χώρων προσιού και ελεύθερων χώρων. Επιπλέον, προτείνεται η δημιουργία παρθένα προσιού και ελεύθερων χώρων στο χώρο του στρατοπέδου Παπαγιάννη, μετά την απόδοση του στο Δήμο.
	ΣΥΝΟΛΟ ΚΟΙΝΟΧΡΗΣΤΩΝ ΧΩΡΩΝ			136.947	66.100	70.847		
1	μόνιμος πληθυσμός του Δήμου							
2	πληθυσμός του Νομού							
3	μόνιμος πληθυσμός του οικισμού							

Η θερμοθετημένη έκταση υπολογίζεται κατά προσέγγιση.

Ο πληθυσμός του Νομού για το έτος στόχο υπολογίζεται κατά προσέγγιση με βάση τη μεταβολή 1981- 2001.

ΝΟΜΟΣ ΠΡΕΒΕΖΑΣ ΔΗΜΟΣ ΠΡΕΒΕΖΑΣ ΔΗΜΟΤΙΚΟ ΔΙΑΜΕΡΙΣΜΑ ΠΡΕΒΕΖΑΣ ΟΙΚΙΣΜΟΣ ΠΡΕΒΕΖΑΣ

Πίνακας Π.3.2 : ΑΝΑΓΚΕΣ ΣΕ ΓΗ ΓΙΑ ΚΟΙΝΩΝΙΚΗ ΥΠΟΔΟΜΗ ΤΗΣ Π.Ε.1

ΚΕΝΤΡΟ-ΤΣΑΒΑΛΟΧΩΡΙ		Χρήσεις	Προγραμματικό μέγεθος (κατοικοί)	Σταθερότυπο γης	Σύνολο γης (σε τ.μ.)	Αποδεκτή γη (σε τ.μ.)	Αναγκαία νέα γη (σε τ.μ.)	Αριθμός μονάδων - Παρατηρήσεις		
1	ΚΟΙΝΟΦΕΡΕΤΕΣ	Λειτουργίες	1	2	3-1x2	4	5-34	6		
		1.1 ΔΙΟΙΚΗΣΗ	ΔΗΜΑΡΧΕΙΟ - ΔΗΜΟΤΙΚΕΣ ΥΠΗΡΕΣΙΕΣ	* 32.400	0,45 τ.μ./κατ.	14.580	1.250 10.000		Η αναγκαία νέα γη εξασφαλίζεται στην Π.Ε.3.	
		1.2 ΕΚΠΑΙΔΕΥΣΗ	ΔΗΜΟΣΙΕΣ ΥΠΗΡΕΣΙΕΣ	* 32.400	0,2 τ.μ./κατ.	6.480	3.500		Η αναγκαία νέα γη εξασφαλίζεται στην Π.Ε.3.	
			ΝΗΠΙΑΓΩΓΕΙΟ	1 4.020	0,5 τ.μ./κατ.	2.010	935	1.075	Απαιτείται 1 μονάδα. Χωροθετείται στο βόρειο τμήμα του πρώην στρατοπέδου Σολωμού.	
		1.3 ΠΕΡΙΦΑΛΨΗ - ΠΡΟΝΟΙΑ	ΔΗΜΟΤΙΚΟ	1 4.020	1 τ.μ./κατ.	4.020	2.235		Η αναγκαία νέα γη εξασφαλίζεται στην Π.Ε.2, από την οποία εξυπηρετείται.	
			ΓΥΜΝΑΣΙΟ	1 4.020	0,5 τ.μ./κατ.	2.010			Η αναγκαία νέα γη εξασφαλίζεται στην Π.Ε.4, από την οποία εξυπηρετείται.	
			ΛΥΚΕΙΟ	1 4.020	0,4 τ.μ./κατ.	1.608			Η αναγκαία νέα γη εξασφαλίζεται στην Π.Ε.6, από την οποία εξυπηρετείται.	
		1.4 ΠΟΛΙΤΙΣΜΟΣ	ΠΑΙΔΙΚΟΣ ΣΤΑΘΜΟΣ	1 4.020	0,4 τ.μ./κατ.	1.608			Η αναγκαία νέα γη εξασφαλίζεται στην Π.Ε.5, από την οποία εξυπηρετείται.	
			ΚΕΝΤΡΟ ΠΡΟΝΟΙΑΣ ΗΛΙΚΙΩΜΕΝΩΝ	1 4.020	0,1 τ.μ./κατ.	402	200	202	Απαιτείται 1 μονάδα. Χωροθετείται στο Φρούριο του Αγίου Ανδρέα.	
		1.5 ΑΘΛΗΤΙΣΜΟΣ	ΠΝΕΥΜΑΤΙΚΟ ΚΕΝΤΡΟ	* 24.900			15.000		Χωροθετείται στο Φρούριο του Αγίου Ανδρέα.	
			ΠΟΛΙΤΙΣΤΙΚΟ ΚΕΝΤΡΟ	1 4.020	0,2 τ.μ./κατ.	804	660		Δεν απαιτείται νέα γη γιατί εξυπηρετείται από τους χώρους πολιτισμού στο φρούριο του Αγίου Ανδρέα.	
			Ι. ΝΑΟΣ	1 4.020	1 τ.μ./κατ.	4.020	2.185		Τμήμα της Π.Ε.1 εξυπηρετείται από την Π.Ε.2.	
				ΑΘΛΗΤΙΚΕΣ ΕΓΚΑΤΑΣΤΑΣΕΙΣ	1 4.020	4 τ.μ./κατ.	16.080		Εξυπηρετείται από τις Π.Ε.3 & 5.	
				ΣΥΝΟΛΟ ΚΟΙΝΟΦΕΛΩΝ			53.624	35.965	1.277	
		2	ΚΟΙΝΟΧΡΗΤΕΣ	2.1 ΕΛΕΥΘΕΡΟΙ ΧΩΡΟΙ	1 4.020	3 τ.μ./κατ.	12.060	16.000		
2.2 ΚΥΚΛΟΦΟΡΙΑ	1 4.020			2 τ.μ./κατ.	8.040			Καλύπτεται από παρόδια στάθμευση και στάθμευση ενός των οικοπέδων. Επιπλέον, εξυπηρετείται από χώρο στάθμευσης στη χερσαία ζώνη του λιμένα.		
ΣΥΝΟΛΟ ΚΟΙΝΟΧΡΗΣΤΩΝ					20.100	16.000				
1	πληθυσμός της Π.Ε.1									
*	βλέπε πίνακα Π.3.1.									

Η αναγκαία νέα γη δεν είναι δυνατό να καλυφθεί εντός των ορίων της Π.Ε.1 εξαιτίας της ήδη διαμορφωμένης κατάστασης και της απουσίας επέκτασης.

ΝΟΜΟΣ ΠΡΕΒΕΖΑΣ ΔΗΜΟΣ ΠΡΕΒΕΖΑΣ ΔΗΜΟΤΙΚΟ ΔΙΑΜΕΡΙΣΜΑ ΠΡΕΒΕΖΑΣ ΟΙΚΙΣΜΟΣ ΠΡΕΒΕΖΑΣ

Πίνακας Π.3.3. : ΚΟΙΝΩΝΙΚΗ ΥΠΟΔΟΜΗ Π.Ε.2

ΜΑΤΖΙΡΙΚΑ-ΤΡΑΧΩΜΑΤΙΚΟ-ΑΓΙΟΣ ΝΙΚΟΛΑΟΣ		Προγραμματικό μέγεθος (κάτοικοι)	Σταθεράτυπο γης	Σύνολο γης (σε τ.μ.)	Αποδοκίτη γη (σε τ.μ.)	Αναγκαία νέα γη (σε τ.μ.)	Αριθμός μονάδων - Παρατηρήσεις	
1. ΚΟΙΝΟΦΕΡΕΙΣ	Λειτουργίες	Χρήσεις	2	3-1x2	4	5-3-4	6	
		ΝΗΠΙΑΓΩΓΕΙΟ	0,5 τ.μ./ΚΑΤ.	3.420	4.000			
	1.1 ΕΚΠΑΙΔΕΥΣΗ	ΔΗΜΟΤΙΚΟ	1 τ.μ./ΚΑΤ.	8.650	10.000			
		ΓΥΜΝΑΣΙΟ	0,5 τ.μ./ΚΑΤ.	3.420	3.750		Η αναγκαία νέα γη εξασφαλίζεται στην Π.Ε.4, από την οποία εξυπηρετείται τμήμα της. Η αναγκαία νέα γη εξασφαλίζεται στην Π.Ε.8, από την οποία εξυπηρετείται τμήμα της.	
	1.2 ΠΕΡΙΒΑΛΛΗ - ΠΡΟΝΟΙΑ	ΛΥΚΕΙΟ	0,4 τ.μ./ΚΑΤ.	2.736				
		ΠΑΙΔΙΚΟΣ ΣΤΑΘΜΟΣ	0,4 τ.μ./ΚΑΤ.	2.736	2.000		Δεν απαιτείται νέα γη. Η θεσμοθετημένη κατάσταση αφορά δύο προγραμματισμένες μονάδες: μία στο πρώην στρατόπεδο Παπακωνσταντίνου και μία επί της οδού Κλεμμάνου, σπένναντι από το γυμνάσιο-Λύκειο.	
	1.3 ΠΟΛΙΤΙΣΜΟΣ	ΚΕΝΤΡΟ ΠΡΟΝΟΙΑΣ ΗΛΙΚΙΩΜΕΝΩΝ	0,1 τ.μ./ΚΑΤ.	684				
		ΠΟΛΙΤΙΣΤΙΚΟ ΚΕΝΤΡΟ	0,2 τ.μ./ΚΑΤ.	1.368			Η αναγκαία νέα γη εξασφαλίζεται στην Π.Ε.3, από την οποία εξυπηρετείται.	
	1.4 ΑΘΛΗΤΙΣΜΟΣ	Ι. ΝΑΟΣ	1 τ.μ./ΚΑΤ.	6.840	8.150			
		ΑΘΛΗΤΙΚΕΣ ΕΓΚΑΤΑΣΤΑΣΕΙΣ	4 τ.μ./ΚΑΤ.	27.360			Η αναγκαία νέα γη εξασφαλίζεται στην Π.Ε.3, από την οποία εξυπηρετείται.	
		ΣΥΝΟΛΟ ΚΟΙΝΟΦΕΡΕΩΝ			57.214	27.900		Εξυπηρετείται από τα νήπια αθλοκέντρων στο νότιο πάρκο πόλης και τις εγκαταστάσεις της Π.Ε.3.
	2. ΚΟΙΝΟΧΡΗΣΤΕΣ	2.1. ΕΛΕΥΘΕΡΟΙ ΧΩΡΟΙ	ΠΑΛΑΤΕΙΑ-ΠΑΡΚΟ-ΠΑΙΔΙΚΗ ΧΑΡΑ-ΧΩΡΟΙ ΠΡΑΣΙΝΟΥ	3 τ.μ./ΚΑΤ.	20.520	22.550		
			ΧΩΡΟΣ ΣΤΑΘΜΕΥΣΗΣ	2 τ.μ./ΚΑΤ.	13.680			Καλύπτεται από παρόδια στάθμευση και στάθμευση ενός των οικοπέδων.
		ΣΥΝΟΛΟ ΚΟΙΝΟΧΡΗΣΤΩΝ			94.200	22.550		
1	Πληθυσμός της Π.Ε.2							
2	Πληθυσμός της Π.Ε.2 & τμήμα της Π.Ε.1 (Κέντρο)							
3	η έκταση υπολογίζεται κατά προσέγγιση γιατί ορισμένες μονάδες συσταίζονται με άλλες διαφορετικής βαρύτητας.							

Η αναγκαία νέα γη δεν είναι δυνατό να καλυφθεί εντός των ορίων της Π.Ε.2 εξαιτίας της ήδη διαμορφωμένης κατάστασης και της απουσίας επέκτασης.

ΝΟΜΟΣ ΠΡΕΒΕΖΑΣ ΔΗΜΟΣ ΠΡΕΒΕΖΑΣ ΔΗΜΟΤΙΚΟ ΔΙΑΜΕΡΙΣΜΑ ΠΡΕΒΕΖΑΣ ΟΙΚΙΣΜΟΣ ΠΡΕΒΕΖΑΣ

Πίνακας Π.3.4. : ΚΟΙΝΩΝΙΚΗ ΥΠΟΔΟΜΗ Π.Ε.3

ΛΕΥΚΑΔΙΤΙΚΑ		Χρήσεις	Προγραμματικό μέγεθος (κάτοικοι)	Σταθερότυπο γης	Σύνολο γης (σε τ.μ.)	Αποδεκτή γη (σε τ.μ.)	Αναγκαία νέα γη (σε τ.μ.)	Αριθμός μονάδων - Παρατηρήσεις
Λειτουργίες	1							
1.1	ΔΙΟΙΚΗΣΗ	ΔΗΜΟΤΙΚΕΣ ΥΠΗΡΕΣΙΕΣ	* 32.400	0,45 τ.μ./κατ.	14.580		3.330	
		ΔΗΜΟΣΙΕΣ ΥΠΗΡΕΣΙΕΣ	* 32.400	0,2 τ.μ./κατ.	6.480		2.980	
	ΝΗΠΙΑΓΩΓΕΙΟ	1 5.380	0,5 τ.μ./κατ.	2.690			3.000	Απαιτούνται 3 μονάδες.
1.2	ΕΚΠΑΙΔΕΥΣΗ	ΔΗΜΟΤΙΚΟ	1 5.380	1 τ.μ./κατ.	5.380	3.700 ⁵	2.000	Απαιτείται 1 νέα μονάδα.
		ΓΥΜΝΑΣΙΟ	1 5.380	0,5 τ.μ./κατ.	2.690	6.000		
		ΛΥΚΕΙΟ	2 6.830	0,4 τ.μ./κατ.	2.732	8.000		
1.3	ΠΕΡΙΘΑΛΨΗ - ΠΡΟΝΟΙΑ	ΠΑΙΔΙΚΟΣ ΣΤΑΘΜΟΣ	1 5.380	0,4 τ.μ./κατ.	2.152		2.152	Απαιτούνται 2 μονάδες.
		ΚΕΝΤΡΟ ΠΡΟΝΟΙΑΣ ΗΛΙΚΙΩΜΕΝΩΝ	3 12.220	0,1 τ.μ./κατ.	1.222	2.000	500	Απαιτείται 1 νέα μονάδα λόγω μεγέθους της Π.Ε. Είναι δυνατό να χωροθετηθεί μαζί με το πολιτιστικό κέντρο.
		ΚΕΝΤΡΟ ΝΕΟΤΗΤΑΣ	* 24.900	0,1 τ.μ./κατ.	2.490		2.490	Απαιτείται 1 μονάδα. Εναλλακτικά μπορεί να χωροθετηθεί στο φρούριο του Αγίου Ανδρέα στην Π.Ε.1.
1.4	ΠΟΛΙΤΙΣΜΟΣ	ΑΙΘΟΥΣΑ ΕΚΔΗΛΩΣΕΩΝ - ΠΟΛΛΑΠΛΩΝ ΧΡΗΣΕΩΝ	* 24.900	0,2 τ.μ./κατ.	4.980		4.980	Απαιτείται 1 μονάδα.
		ΠΟΛΙΤΙΣΤΙΚΟ ΚΕΝΤΡΟ	3 12.220	0,2 τ.μ./κατ.	2.444		2.444	Απαιτείται 1 μονάδα. Είναι δυνατό να χωροθετηθεί με το κέντρο πρόνοιας ηλικιωμένων.
		Ι. ΝΑΟΣ	1 5.380	1 τ.μ./κατ.	5.380		5.380	Απαιτούνται 2 μονάδες.
1.5	ΑΘΛΗΤΙΣΜΟΣ	ΑΘΛΗΤΙΚΕΣ ΕΓΚΑΤΑΣΤΑΣΕΙΣ	4 10.810	4 τ.μ./κατ.	43.240	30.140	13.100	Η θεωρητημένη επιφάνεια περιλαμβάνει πυρήνια Α. Απαιτούνται γήπεδα αθλημάτων μικτής χρήσης.
		ΣΥΝΟΛΟ ΚΟΙΝΩΦΕΛΩΝ			96.461	49.840	42.357	
2. ΚΟΙΝΟΧΡΗΣΤΕΣ	ΕΛΕΥΘΕΡΟΙ ΧΩΡΟΙ	ΠΛΑΤΕΙΑ - ΠΑΡΚΟ - ΠΑΙΔΙΚΗ ΧΑΡΑ - ΧΩΡΟΙ ΠΡΑΣΙΝΟΥ	1 5.380	3 τ.μ./κατ.	16.140	14.170	7.000	Απαιτούνται χώροι πρασίνου, πλατείες και παιδικές χαρές στην περιοχή της επέκτασης.
		ΧΩΡΟΣ ΣΤΑΘΜΕΥΣΗΣ	1 5.380	2 τ.μ./κατ.	10.760	3.730	7.030	Απαιτούνται οργανωμένοι χώροι στάθμευσης κυρίως σε σχέση με τις κεντρικές λεωφοργίες και τους κοινωφελείς χώρους.
		ΣΥΝΟΛΟ ΚΟΙΝΟΧΡΗΣΤΩΝ			26.900	17.900	14.030	
1	πλήθυσμός της Π.Ε.3							
2	μόνιμος πληθυσμός των Π.Ε.3, 9 & 10							
3	πλήθυσμός των Π.Ε.3, 2							
4	πλήθυσμός της Π.Ε.3 & τμήματος των Π.Ε.1 & 2							
5	έκταση που προέρχεται από ανακατανομή θεωρητημένης έκτασης (αλλαγή χρήσης)							
*	βλέπε πίνακα Π.3.1.							

ΝΟΜΟΣ ΠΡΕΒΕΖΑΣ ΔΗΜΟΣ ΠΡΕΒΕΖΑΣ ΔΗΜΟΤΙΚΟ ΔΙΑΜΕΡΙΣΜΑ ΠΡΕΒΕΖΑΣ ΟΙΚΙΣΜΟΣ ΠΡΕΒΕΖΑΣ
Πίνακας Π.3.5. : ΚΟΙΝΩΝΙΚΗ ΥΠΟΔΟΜΗ Π.Ε.4

ΥΔΡΑΓΩΓΕΙΟ		Λειτουργίες	Χρήσεις	Προγραμματικό μέγεθος (κάτοικοι)	Σταθερότυπο γης	Σύνολο γης (σε τ.μ.)	Αποδεκτή γη (σε τ.μ.)	Αναγκαία νέα γη (σε τ.μ.)	Αριθμός μονάδων - Παρατηρήσεις					
1	2									3	4	5-9-4	6	
1. ΚΟΙΝΩΦΕΛΕΙΣ				1	3.670	0,5 τ.μ./κατ.	1.835	1.010	1.000	Απαιτείται 1 νέα μονάδα.				
				1	3.670	1 τ.μ./κατ.	3.670	1.945	2.000	Απαιτείται 1 νέα μονάδα.				
				2	11.939	0,5 τ.μ./κατ.	5.969	9.660						
				3	6.551	0,4 τ.μ./κατ.	2.620		4.000	Απαιτείται 1 μονάδα.				
				*	32.400				4.000	Απαιτείται 1 μονάδα. Εναλλακτικά είναι δυνατό να χωροθετηθεί στην Π.Ε.3.				
				1	3.670	0,4 τ.μ./κατ.	1.468	1.520	1.000	Απαιτείται 1 νέα μονάδα λόγω δυναμικού.				
				1	3.670	0,1 τ.μ./κατ.	367	975						
				1	3.670	0,2 τ.μ./κατ.	734	1.300						
				1	3.670	1 τ.μ./κατ.	3.670	550	3.120	Απαιτείται 1 νέα μονάδα.				
				1	3.670	4 τ.μ./κατ.	14.680	6.480	8.200	Απαιτούνται γήπεδο αθλοπαιδιών μικτής χρήσης.				
				ΣΥΝΟΛΟ ΚΟΙΝΩΦΕΛΩΝ						35.014	23.440	23.320		
				2. ΚΟΙΝΟΧΡΗΣΤΕΣ				1	3.670	3 τ.μ./κατ.	11.010	36.880	4.500	Απαιτούνται χώροι πρασίνου, πλατείες και παιδικές χαρές στην περιοχή της επέκτασης.
								1	3.670	2 τ.μ./κατ.	7.340	6.920	2.000	Απαιτούνται οργανωμένοι υπαίθριοι χώροι στάθμευσης.
								ΣΥΝΟΛΟ ΚΟΙΝΟΧΡΗΣΤΩΝ					18.350	43.800
1	πληθυσμός της Π.Ε.4													
2	πληθυσμός των Π.Ε.4, 1, 11, 12, 15 και τμήματος της Π.Ε.2													
3	πληθυσμός των Π.Ε.4, 11, 12 και 15.													
*	βλέπε πίνακα Π.3.1.													

ΝΟΜΟΣ ΠΡΕΒΕΖΑΣ ΔΗΜΟΣ ΠΡΕΒΕΖΑΣ ΔΗΜΟΤΙΚΟ ΔΙΑΜΕΡΙΣΜΑ ΠΡΕΒΕΖΑΣ ΟΙΚΙΣΜΟΣ ΠΡΕΒΕΖΑΣ
Πίνακας Π.3.6. : ΚΟΙΝΩΝΙΚΗ ΥΠΟΔΟΜΗ Π.Ε.5

ΝΟΣΟΚΟΜΕΙΟ		Χρήσεις	Προγραμμαστικό μέγεθος (κάτοικοι)	Σταθερότυπο γης	Σύνολο γης (σε τ.μ.)	Αποδεκτή γη (σε τ.μ.)	Αναγκαία νέα γη (σε τ.μ.)	Αριθμός μονάδων - Παρατηρήσεις
Λειτουργίες	1							
1. ΚΟΙΝΩΦΕΛΕΙΣ	1.1 ΕΚΠΑΙΔΕΥΣΗ	ΝΗΠΙΑΓΩΓΕΙΟ	1	0,5 τ.μ./κατ.	510	725		
		ΔΗΜΟΤΙΚΟ	1	1 τ.μ./κατ.	1.020	2.110		
		ΓΥΜΝΑΣΙΟ	1	0,5 τ.μ./κατ.	510			Η αναγκαία νέα γη εξασφαλίζεται στην Π.Ε.6, από την οποία εξυπηρετείται.
		ΛΥΚΕΙΟ	1	0,4 τ.μ./κατ.	408			Η αναγκαία νέα γη εξασφαλίζεται στην Π.Ε.6, από την οποία εξυπηρετείται.
	1.2 ΠΕΡΙΒΑΛΛΗ - ΠΡΟΝΟΙΑ	ΚΕΝΤΡΟ ΥΓΕΙΑΣ ΑΣΤΙΚΟΥ ΤΥΠΟΥ	*	24.900		13.000		Απαιτείται 1 μονάδα. Χωροθετείται στο γήπεδο του σημερινού Γενικού Νοσοκομείου.
		ΠΑΙΔΙΚΟΣ ΣΤΑΘΜΟΣ	2	5.040	0,4 τ.μ./κατ.	2.016		Απαιτούνται 2 μονάδες.
	1.3 ΠΟΛΙΤΙΣΜΟΣ	ΚΕΝΤΡΟ ΠΡΟΝΟΙΑΣ ΗΛΙΚΙΩΜΕΝΩΝ	1	1.020	0,1 τ.μ./κατ.	102		Απαιτείται 1 μονάδα. Είναι δυνατό να χωροθετηθεί με το πολιτιστικό κέντρο.
		ΠΟΛΙΤΙΣΤΙΚΟ ΚΕΝΤΡΟ	1	1.020	0,2 τ.μ./κατ.	204		Απαιτείται 1 μονάδα. Είναι δυνατό να χωροθετηθεί με το κέντρο πρόνοιας για τους ηλικιωμένους.
		Ι. ΝΑΟΣ	1	1.020	1 τ.μ./κατ.	1.020		Απαιτείται 1 μονάδα.
	1.4 ΑΘΛΗΤΙΣΜΟΣ	ΑΘΛΗΤΙΚΕΣ ΕΓΚΑΤΑΣΤΑΣΕΙΣ	1	3.030	4 τ.μ./κατ.	12.120		Απαιτούνται γήπεδα αθλοσποδίων μικτής χρήσης.
ΣΥΝΟΛΟ ΚΟΙΝΩΦΕΛΩΝ					17.909	15.835	15.462	
2. ΚΟΙΝΩΧΡΗΣΤΕΣ	2.1 ΕΛΕΥΘΕΡΟΙ ΧΩΡΟΙ	ΠΑΛΑΤΕΙΑ - ΠΑΡΚΟ - ΠΑΙΔΙΚΗ ΧΑΡΑ - ΧΩΡΟΙ ΠΡΑΣΙΝΟΥ	1	1.020	3 τ.μ./κατ.	4.280	1.000	Απαιτούνται χώροι πρασίνου, πλατείες και παιδικές χαρές στην περιοχή της επέκτασης. Επιπλέον, απαιτείται η εξασφάλιση ελεύθερων κοινόχρηστων χώρων στο παρακάτω μέτωπο.
		ΧΩΡΟΣ ΣΤΑΘΜΕΥΣΗΣ	1	1.020	2 τ.μ./κατ.	1.580	460	Απαιτούνται οργανωμένοι υπαίθριοι χώροι στάθμευσης, κυρίως σε συνδυασμό με το παρακάτω μέτωπο και το κέντρο υγείας.
	ΣΥΝΟΛΟ ΚΟΙΝΩΧΡΗΣΤΩΝ				5.100	5.860	1.460	
1	πληθυσμός της Π.Ε.5							
2	πληθυσμός των Π.Ε.5 & 1.							
3	πληθυσμός των Π.Ε.5 & τμήματος της Π.Ε.1.							
*	βλέπε πίνακα Π.3.1.							

ΝΟΜΟΣ ΠΡΕΒΕΖΑΣ ΔΗΜΟΣ ΠΡΕΒΕΖΑΣ ΔΗΜΟΤΙΚΟ ΔΙΑΜΕΡΙΣΜΑ ΠΡΕΒΕΖΑΣ ΟΙΚΙΣΜΟΣ ΠΡΕΒΕΖΑΣ
Πίνακας Π.3.7. : ΚΟΙΝΩΝΙΚΗ ΥΠΟΔΟΜΗ Π.Ε.6

ΒΑΘΥ	Χρήσεις	Προγραμματικό μέγεθος (κάτοικοι)	Σταθερότυπο γης	Σύνολο γης (σε τ.μ.)	Αποδεκτή γη (σε τ.μ.)	Αναγκαία νέα γη (σε τ.μ.)	Αριθμός μονάδων - Παρατηρήσεις		
1. ΚΟΙΝΩΦΕΛΕΙΣ	Λειτουργίες	1	2	3-1x2	4	5-8.4	6		
	1.1 ΔΙΟΙΚΗΣΗ	Χρήσεις							
		ΔΙΟΙΚΗΤΗΡΙΟ - ΝΟΜΑΡΧΙΑΚΕΣ ΥΠΗΡΕΣΙΕΣ	* 65.000	0,2 τ.μ./κατ.	13.000		3.950	Απαιτείται 1 μονάδα. Θα εξοφλησθεί σε γήπεδο συνεχόμενο με το υπάρχον της Π.Ε.7.	
		ΝΗΠΙΑΓΩΓΕΙΟ	1 1.130	0,5 τ.μ./κατ.	565		2.000	Απαιτούνται 2 νέες μονάδες λόγω ακίνδυνς εξυπρέτησης και γιατί εξυπηρετεί τμήμα της Π.Ε.7.	
	1.2 ΕΚΠΑΙΔΕΥΣΗ	ΔΗΜΟΤΙΚΟ	1 1.130	1 τ.μ./κατ.	1.130		2.000	Απαιτείται 1 μονάδα.	
		ΓΥΜΝΑΣΙΟ	2 3.980	0,5 τ.μ./κατ.	1.990		4.000	Απαιτείται 1 μονάδα.	
		ΛΥΚΕΙΟ	3 10.055	0,4 τ.μ./κατ.	4.022	6.700			
	1.3 ΠΕΡΙΒΑΛΨΗ - ΠΡΟΝΟΙΑ	ΠΑΙΔΙΚΟΣ ΣΤΑΘΜΟΣ	5 2.320	0,4 τ.μ./κατ.	928		1.000	Απαιτείται 1 μονάδα.	
		ΚΕΝΤΡΟ ΠΡΟΝΟΙΑΣ ΗΛΙΚΙΩΜΕΝΩΝ	1 1.130	0,1 τ.μ./κατ.	113			Η αναγκαία νέα γη εξοφληείται στην Π.Ε.7, από την οποία εξυπηρετείται.	
	1.4 ΠΟΛΙΤΙΣΜΟΣ	ΠΟΛΙΤΙΣΤΙΚΟ ΚΕΝΤΡΟ	5 2.320	0,2 τ.μ./κατ.	464		464	Απαιτείται 1 μονάδα.	
		Ι. ΝΑΟΣ	1 1.130	1 τ.μ./κατ.	1.130		1.130	Απαιτείται 1 μονάδα.	
	1.5 ΑΘΛΗΤΙΣΜΟΣ	ΑΘΛΗΤΙΚΕΣ ΕΓΚΑΤΑΣΤΑΣΕΙΣ	1 1.130	4 τ.μ./κατ.	4.520		4.520	Απαιτούνται γήπεδο αθλητικών μικτής χρήσης, σε σχέση και με τις εκπαιδευτικές μονάδες και το παρακάτω μέτριο.	
		ΣΥΝΟΛΟ ΚΟΙΝΩΦΕΛΩΝ			27.862	6.700	19.064		
	2. ΚΟΙΝΟΧΡΗΣΤΕΣ	2.1 ΕΛΕΥΘΕΡΟΙ ΧΩΡΟΙ	ΠΑΛΑΤΕΙΑ - ΠΑΡΚΟ - ΠΑΙΔΙΚΗ ΧΑΡΑ - ΧΩΡΟΙ ΠΡΑΣΙΝΟΥ	1 1.130	3 τ.μ./κατ.	3.390	200	3.190	Απαιτούνται χώροι πρασίνου, πλατείες και παιδικές χαρές. Η έκταση των 24.000 τ.μ. αφορά το παλιό νεκροταφείο, το οποίο θα μετατραπεί μακροπρόθεσμα σε χώρο μνημειακού πρασίνου, γ' αυτό δεν προσημεριάζεται στην αποδεκτή γη.
		2.2 ΚΥΚΛΟΦΟΡΙΑ	ΧΩΡΟΣ ΣΤΑΘΜΕΥΣΗΣ	1 1.130	2 τ.μ./κατ.	2.260	24.000	2.260	Απαιτούνται οργανωμένοι υπαίθριοι χώροι στάθμευσης.
		ΣΥΝΟΛΟ ΚΟΙΝΟΧΡΗΣΤΩΝ			5.650	24.200	5.450		
1	πληθυσμός της Π.Ε.6								
2	πληθυσμός των Π.Ε.5, 6, 16, 17, 18 & 19.								
3	πληθυσμός των Π.Ε.1, 5, 6, 16, 17, 18, 19 και τμήματος της Π.Ε.2.								
4	Υπολογίζεται κατ' εκτίμηση γιατί βρίσκεται σε περιοχή χωρίς ρυμοτομικό σχέδιο.								
5	πληθυσμός των Π.Ε. 6, 7								
*	βλέπε πίνακα Π.3.1.								

ΝΟΜΟΣ ΠΡΕΒΕΖΑΣ ΔΗΜΟΣ ΠΡΕΒΕΖΑΣ ΔΗΜΟΤΙΚΟ ΔΙΑΜΕΡΙΣΜΑ ΠΡΕΒΕΖΑΣ ΟΙΚΙΣΜΟΣ ΠΡΕΒΕΖΑΣ

Πίνακας Π.3.8. : ΚΟΙΝΩΝΙΚΗ ΥΠΟΔΟΜΗ Π.Ε.7

ΑΓΙΑ ΕΙΡΗΝΗ		Χρήσεις	1	Σταθερότυπο γής	Σύνολο γής (σε τ.μ.)	Αποδεκτή γη (σε τ.μ.)	Αναγκαία νέα γη (σε τ.μ.)	Αριθμός μονάδων - Παρατηρήσεις	
Λειτουργίες	Προγραμματικό μέγεθος (κάτοικοι)								
1. ΚΟΙΝΩΦΕΛΕΙΣ	1.1 ΔΙΟΙΚΗΣΗ	Χρήσεις	1	2	3-1x2	4	5-3-4	6	
		ΔΙΟΙΚΗΤΗΡΙΟ - ΝΟΜΑΡΧΙΑΚΕΣ ΥΠΗΡΕΣΙΕΣ	*	65.000	0,2 τ.μ./κατ.	13.000	9.050		
	1.1 ΕΚΠΑΙΔΕΥΣΗ	ΝΗΠΙΑΓΩΓΕΙΟ	1	1.190	0,5 τ.μ./κατ.	595	570		Δεν απαιτείται νέα μονάδα. Τμήμα της Π.Ε. εξυπηρετείται από την Π.Ε.δ.
		ΔΗΜΟΤΙΚΟ	1	1.190	1 τ.μ./κατ.	1.190		2.000	Απαιτείται 1 μονάδα.
		ΓΥΜΝΑΣΙΟ							Εξυπηρετείται από την Π.Ε.δ.
	1.2 ΠΕΡΙΘΑΛΨΗ - ΠΡΟΝΟΙΑ	ΛΥΚΕΙΟ							Εξυπηρετείται από την Π.Ε.δ.
		ΠΑΙΔΙΚΟΣ ΣΤΑΘΜΟΣ	1	1.190	0,4 τ.μ./κατ.	476			Η αναγκαία νέα γη εξασφαλίζεται στην Π.Ε.δ, από την οποία εξυπηρετείται.
	1.3 ΠΟΛΙΤΙΣΜΟΣ	ΚΕΝΤΡΟ ΠΡΟΝΟΙΑΣ ΗΛΙΚΙΩΜΕΝΩΝ	2	2.321	0,1 τ.μ./κατ.	232		232	Απαιτείται 1 μονάδα.
		ΠΟΛΙΤΙΣΤΙΚΟ ΚΕΝΤΡΟ	1	1.190	0,2 τ.μ./κατ.	238			Η αναγκαία νέα γη εξασφαλίζεται στην Π.Ε.δ, από την οποία εξυπηρετείται.
	1.4 ΑΘΛΗΤΙΣΜΟΣ	Ι. ΝΑΟΣ	1	1.190	1 τ.μ./κατ.	1.190	1.130		Δεν απαιτείται νέα μονάδα.
ΑΘΛΗΤΙΚΕΣ ΕΓΚΑΤΑΣΤΑΣΕΙΣ		1	1.190	4 τ.μ./κατ.	4.760		4.760	Απαιτούνται γήπεδα αθλοπαίδων μικτής χρήσης.	
	ΣΥΝΟΛΟ ΚΟΙΝΩΦΕΛΩΝ				21.682	16.750	6.992		
2. ΚΟΙΝΟΧΡΗΣΤΕΣ	2.1 ΕΛΕΥΘΕΡΟΙ ΧΩΡΟΙ	ΠΛΑΤΕΙΑ - ΠΑΡΚΟ - ΠΑΙΔΙΚΗ ΧΑΡΑ - ΧΩΡΟΙ ΠΡΑΣΙΝΟΥ	1	1.190	3 τ.μ./κατ.	3.570	1.720	1.850	Απαιτούνται χώροι πρασίνου πλατείες και παιδικές χαρές στην περιοχή της επέκτασης.
		ΧΩΡΟΣ ΣΤΑΘΜΕΥΣΗΣ	1	1.190	2 τ.μ./κατ.	2.380	2.720	1.150	Απαιτούνται οργανωμένοι υπαίθριοι χώροι στάθμευσης στην περιοχή της επέκτασης.
	ΣΥΝΟΛΟ ΚΟΙΝΟΧΡΗΣΤΩΝ				5.950	4.440	3.000		
1	πληρωστές της Π.Ε.7								
2	πληρωστές των Π.Ε.δ & 7								
*	βλέπε πίνακα Π.3.1.								

ΝΟΜΟΣ ΠΡΕΒΕΖΑΣ ΔΗΜΟΣ ΠΡΕΒΕΖΑΣ ΔΗΜΟΤΙΚΟ ΔΙΑΜΕΡΙΣΜΑ ΠΡΕΒΕΖΑΣ ΟΙΚΙΣΜΟΣ ΠΡΕΒΕΖΑΣ

Πίνακας Π.3.9. : ΚΟΙΝΩΝΙΚΗ ΥΠΟΔΟΜΗ Π.Ε.8α

ΒΛΑΧΙΚΑ Ι (παλιό τμήμα)		Προγραμματικό μέγεθος (κάτοικοι)	Σταθερότυπο γης	Σύνολο γης (σε τ.μ.)	Αποδεκτή γη (σε τ.μ.)	Αναγκία νέα γη (σε τ.μ.)	Αριθμός μονάδων - Παρατηρήσεις
1. ΚΟΙΝΩΦΕΛΕΙΣ	Λειτουργίες	1	2	3-1x2	4	5-3-4	6
							Εξυπηρετείται από την Π.Ε.8β.
	1.1 ΕΚΠΑΙΔΕΥΣΗ	1	1 τ.μ./κατ.	1.950	2.300	2	
							Εξυπηρετείται από την Π.Ε.8β.
							Εξυπηρετείται από την Π.Ε.8β.
2. ΚΟΙΝΟΧΡΗΣΤΕΣ	1.2 ΠΕΡΙΒΑΛΨΗ - ΠΡΟΝΟΙΑ						Εξυπηρετείται από την Π.Ε.8β.
							Εξυπηρετείται από την Π.Ε.8β.
	1.3 ΠΟΛΙΤΙΣΜΟΣ						Εξυπηρετείται από την Π.Ε.8β.
							Εξυπηρετείται από την Π.Ε.8β.
	1.4 ΑΘΛΗΤΙΣΜΟΣ	3	4 τ.μ./κατ.	3.000			Εξυπηρετείται από την Π.Ε.8β. Απαιτούνται γήπεδο αθλοπαιδιών μικτής χρήσης.
	ΣΥΝΟΛΟ ΚΟΙΝΩΦΕΛΩΝ			4.950	2.300	3.000	
	2.1 ΕΛΕΥΘΕΡΟΙ ΧΩΡΟΙ	3	3 τ.μ./κατ.	2.250		2.250	Απαιτούνται χώροι πρασίνου, πλατείες και παιδικές χαρές.
	2.2. ΚΥΚΛΟΦΟΡΙΑ	3	2 τ.μ/κατ.	1.500		1.500	Απαιτούνται οργανωμένοι υποίθριοι χώροι στάθμευσης.
	ΣΥΝΟΛΟ ΚΟΙΝΟΧΡΗΣΤΩΝ			3.750		3.750	
1	Πληθυσμός των Π.Ε. 8α, 12 και 15.						
2	Υπολογίζεται κατ' εκτίμηση γιατί βρίσκεται σε περιοχή όπου η πολεοδομική μελέτη είναι υπό εκπόνηση.						
3	Πληθυσμός της Π.Ε.8α						

ΝΟΜΟΣ ΠΡΕΒΕΖΑΣ ΔΗΜΟΣ ΠΡΕΒΕΖΑΣ ΔΗΜΟΤΙΚΟ ΔΙΑΜΕΡΙΣΜΑ ΠΡΕΒΕΖΑΣ ΟΙΚΙΣΜΟΣ ΠΡΕΒΕΖΑΣ

Πίνακας Π.3.10. : ΚΟΙΝΩΝΙΚΗ ΥΠΟΔΟΜΗ Π.Ε.8β

ΒΛΑΧΙΚΑ ΙΙ (επέκταση)		Προγραμματικό μέγεθος (κάτοικοι)	Σταθέροτυπο γής	Σύνολο γής (σε τ.μ.)	Αποδεκτή γη (σε τ.μ.)	Αναγκαία νέα γη (σε τ.μ.)	Αριθμός μονάδων - Παρατηρήσεις		
1. ΚΟΙΝΩΦΕΛΕΙΣ	Λειτουργίες	Χρήσεις	2	3-1x2	4	5-3-4	6		
		ΝΗΠΙΑΓΩΓΕΙΟ	1	3.320	0,5 τ.μ./κατ.	1.660	2.000	Απαλούνται 2 μονάδες λόγω ακτίνας εξυπηρέτησης.	
	1.1 ΕΚΠΑΙΔΕΥΣΗ	ΔΗΜΟΤΙΚΟ	2	1.370	1 τ.μ./κατ.	1.370	2.000	Απαιτείται 1 μονάδα.	
		ΓΥΜΝΑΣΙΟ	3	4.460	0,5 τ.μ./κατ.	2.230	4.000	Απαιτείται 1 μονάδα. Προβλέπεται η χωροθέτησή του μαζί με το λύκειο, εφόσον επαρκεί.	
	1.2 ΠΕΡΙΒΑΛΛΨΗ - ΠΡΟΝΟΙΑ	ΛΥΚΕΙΟ	3	4.460	0,4 τ.μ./κατ.	1.784	>6.000	4	
		ΠΑΙΔΙΚΟΣ ΣΤΑΘΜΟΣ	5	2.120	0,4 τ.μ./κατ.	848	1.000	Απαιτείται 1 μονάδα.	
	1.3 ΠΟΛΙΤΙΣΜΟΣ	ΚΕΝΤΡΟ ΠΡΟΝΟΙΑΣ ΗΛΙΚΙΩΜΕΝΩΝ	5	2.120	0,1 τ.μ./κατ.	212	212	Απαιτείται 1 μονάδα.	
		ΠΟΛΙΤΙΣΤΙΚΟ ΚΕΝΤΡΟ	5	2.120	0,2 τ.μ./κατ.	424	424	Απαιτείται 1 μονάδα.	
	1.4 ΑΘΛΗΤΙΣΜΟΣ	Ι. ΝΑΟΣ	5	2.120	1 τ.μ./κατ.	2.120	2.120	Απαιτείται 1 μονάδα.	
		ΑΘΛΗΤΙΚΕΣ ΕΓΚΑΤΑΣΤΑΣΕΙΣ	2	1.370	4 τ.μ./κατ.	5.480	5.480	Απαλούνται γήπεδο αθλητικών μικτής χρήσης.	
	2. ΚΟΙΝΩΦΗΣΤΕΙΣ	ΣΥΝΟΛΟ ΚΟΙΝΩΦΕΛΩΝ				16.128	6.000	17.236	
		2.1 ΕΛΕΥΘΕΡΟΙ ΧΩΡΟΙ	ΠΑΛΑΤΙΑ - ΠΑΡΚΟ - ΠΑΙΔΙΚΗ ΧΑΡΑ - ΧΩΡΟΙ ΠΡΑΣΙΝΟΥ	2	1.370	3 τ.μ./κατ.	4.110	4.110	Απαλούνται χώροι πρασίνου, πλατείες και παιδικές χαρές.
			2.2 ΚΥΚΛΟΦΟΡΙΑ	2	1.370	2 τ.μ./κατ.	2.740	2.740	Απαλούνται οργανωμένοι υπαίθριοι χώροι στάθμευσης.
		ΣΥΝΟΛΟ ΚΟΙΝΩΦΗΣΤΩΝ						6.850	6.850
1	Πληθυσμός των Π.Ε. 8α, 8β, 12 και 15.								
2	Πληθυσμός της Π.Ε. 8β.								
3	Πληθυσμός των Π.Ε.7, 8α, 8β, 22, 24 & 25.								
4	Υπολογίζεται κατ' εκτίμηση γιατί βρίσκεται σε περιοχή όπου η πολεοδομική μελέτη είναι υπό εκπόνηση.								
5	Πληθυσμός των Π.Ε.8α και 8β.								

ΝΟΜΟΣ ΠΡΕΒΕΖΑΣ ΔΗΜΟΣ ΠΡΕΒΕΖΑΣ ΔΗΜΟΤΙΚΟ ΔΙΑΜΕΡΙΣΜΑ ΠΡΕΒΕΖΑΣ

Πίνακας Π.3.11. : ΚΟΙΝΩΝΙΚΗ ΥΠΟΔΟΜΗ Π.Ε.9

ΟΙΚΙΣΜΟΣ ΠΑΝΤΟΚΡΑΤΟΡΑ - ΑΓΙΟΥ ΓΕΩΡΓΙΟΥ		Χρήσεις	Προγραμματικό μέγεθος (καταικοί)	Σταθερότυπο γης	Σύνολο γης (σε τ.μ.)	Αποδεκτή γη (σε τ.μ.)	Αναγκαία νέα γη (σε τ.μ.)	Αριθμός μονάδων - Παρατηρήσεις	
1. ΚΟΙΝΩΦΕΛΕΙΣ	1.1 ΔΙΟΙΚΗΣΗ	Χρήσεις	1	2	3=1x2	4	5=3-4	6	
		ΔΙΑΜΕΡΙΣΜΑΤΙΚΟ ΚΑΤΑΣΤΗΜΑ	1	0,4 τ.μ./κατ.	537		537	Απαιτείται 1 μονάδα.	
	1.2 ΕΚΠΑΙΔΕΥΣΗ	ΝΗΠΙΑΓΩΓΕΙΟ	2	1,040	0,5 τ.μ./κατ.	520	2.500		
		ΔΗΜΟΤΙΚΟ	3	1,450	1 τ.μ./κατ.	1.450	3.370	4	Κατασκευάζεται δίπλα στο γήπεδο του νηπιαγωγείου.
		ΓΥΜΝΑΣΙΟ	3	1,450	0,5 τ.μ./κατ.	725		4.000	Απαιτείται 1 μονάδα.
		ΛΥΚΕΙΟ	3	1,450	0,4 τ.μ./κατ.	580			Εξυπηρετείται από την Π.Ε.9.
	1.3 ΠΕΡΙΒΑΛΨΗ - ΠΡΟΝΟΙΑ	ΠΑΙΔΙΚΟΣ ΣΤΑΘΜΟΣ	3	1,450	0,4 τ.μ./κατ.	580		1.000	Απαιτείται 1 μονάδα.
		ΠΕΡΙΦΕΡΕΙΑΚΟ ΙΑΤΡΕΙΟ							Εξυπηρετείται από το Γενικό Νοσοκομείο.
		ΚΕΝΤΡΟ ΠΡΟΝΟΙΑΣ ΗΛΙΚΙΩΜΕΝΩΝ	3	1,450	0,1 τ.μ./κατ.	145		145	Απαιτείται 1 μονάδα. Είναι δυνατό να χωροθετηθεί με το πολιτιστικό κέντρο.
	1.4 ΠΟΛΙΤΙΣΜΟΣ	ΠΟΛΙΤΙΣΤΙΚΟ ΚΕΝΤΡΟ	1	1,340	0,2 τ.μ./κατ.	269		269	Απαιτείται 1 μονάδα. Είναι δυνατό να χωροθετηθεί με το κέντρο πρόνοιας ηλικιωμένων.
		Ι. ΝΑΟΣ	1	1,340	1 τ.μ./κατ.	1.340	1.290		
		ΝΕΚΡΟΤΑΦΕΙΟ							Εξυπηρετείται από το νεκροταφείο του οικισμού της Πρέβεζας.
	1.5 ΑΘΛΗΤΙΣΜΟΣ	ΠΥΡΗΝΑΣ Α	1	1,340	5,5 τ.μ./κατ.	7.372	3.240	4.132	Απαιτούνται γήπεδο αθλοπαιδιών μικτής χρήσης.
		ΣΥΝΟΛΟ ΚΟΙΝΩΦΕΛΩΝ				12.215	10.400	10.084	
	2. ΚΟΙΝΟΧΡΗΣΤΕΣ	2.1 ΕΛΕΥΘΕΡΟΙ ΧΩΡΟΙ	ΠΛΑΤΕΙΑ - ΠΑΡΚΟ - ΠΑΙΔΙΚΗ ΧΑΡΑ - ΧΩΡΟΣ ΠΡΑΣΙΝΟΥ	1	1,340	5 τ.μ./κατ.	6.700	15.000	3.500
ΧΩΡΟΣ ΣΤΑΘΜΕΥΣΗΣ			1	1,340	4 τ.μ./κατ.	5.360	710	4.650	Απαιτούνται οργανωμένοι χώροι στάθμευσης.
		ΣΥΝΟΛΟ ΚΟΙΝΟΧΡΗΣΤΩΝ			12.060	15.710	8.150		
1	συνολικός πληθυσμός της Π.Ε.9								
2	μόνιμος πληθυσμός της Π.Ε.9								
3	μόνιμος πληθυσμός των Π.Ε.9 και Π.Ε.10								
4	έκταση που προέρχεται από ανακατανομή θεσμοθετημένης έκτασης (αλλαγή χρήσης)								

ΝΟΜΟΣ ΠΡΕΒΕΖΑΣ ΔΗΜΟΣ ΠΡΕΒΕΖΑΣ ΔΗΜΟΤΙΚΟ ΔΙΑΜΕΡΙΣΜΑ ΠΡΕΒΕΖΑΣ

Πίνακας Π.3.12. : ΚΟΙΝΩΝΙΚΗ ΥΠΟΔΟΜΗ Π.Ε.10

ΟΙΚΙΣΜΟΣ ΑΛΩΝΑΚΙ		Χρήσεις	Προγραμματικό μέγεθος (κόπιοι)		Σταθερότυπο γης	Σύνολο γης (σε τ.μ.)	Αποδεκτή γη (σε τ.μ.)	Αναγκαία νέα γη (σε τ.μ.)	Αριθμός μονάδων - Παρατηρήσεις
Λειτουργίες	1		2						
1. ΚΟΙΝΩΦΕΛΕΙΣ	1.1	ΕΚΠΑΙΔΕΥΣΗ	1	410	0,5 τ.μ./κατ.	205	1.000	Απαιτείται 1 μονάδα.	
		Χρήσεις	1	410	2	3-1x2	4	5-3-4	6
	1.2	ΠΕΡΙΘΑΛΨΗ	1	410					
		ΠΕΡΙΦΕΡΕΙΑΚΟ ΙΑΤΡΕΙΟ	1	410					
1.3	ΠΟΛΙΤΙΣΜΟΣ	ΠΟΛΙΤΙΣΤΙΚΟ ΚΕΝΤΡΟ	2	1.370	0,2 τ.μ./κατ.	274	274	Απαιτείται 1 μονάδα.	
		Ι. ΝΑΟΣ	2	1.370	1,5 τ.μ./κατ.	2.055	2.055	Απαιτείται 1 μονάδα.	
1.4	ΑΘΛΗΤΙΣΜΟΣ	ΠΥΡΗΝΑΣ Α	2	1.370	5,5 τ.μ./κατ.	7.535	7.535	Απαιτούνται γήπεδα αθλοπαιδιών μικτής χρήσης.	
		ΣΥΝΟΛΟ ΚΟΙΝΩΦΕΛΩΝ				9.865	9.865		
2. ΚΟΙΝΟΧΡΗΣΤΕΣ	2.1	ΕΛΕΥΘΕΡΟΙ ΧΩΡΟΙ	2	1.370	5 τ.μ./κατ.	6.850		Απαιτούνται χώροι πρασίνου, πλατεία και παιδική χαρά.	
			ΠΛΑΤΕΙΑ - ΠΑΡΚΟ - ΠΑΙΔΙΚΗ ΧΑΡΑ - ΧΩΡΟΣ ΠΡΑΣΙΝΟΥ	2	1.370				
	2.2	ΚΥΚΛΟΦΟΡΙΑ	2	1.370	4 τ.μ./κατ.	5.480		Απαιτούνται οργανωμένοι χώροι στάθμευσης, κυρίως σε συνδυασμό με την παραλιακή ζώνη.	
		ΣΥΝΟΛΟ ΚΟΙΝΟΧΡΗΣΤΩΝ				12.330	12.330		
1	μόνιμος πληθυσμός της Π.Ε.10								
2	πληθυσμός της Π.Ε.10								

ΝΟΜΟΣ ΠΡΕΒΕΖΑΣ ΔΗΜΟΣ ΠΡΕΒΕΖΑΣ ΔΗΜΟΤΙΚΟ ΔΙΑΜΕΡΙΣΜΑ ΜΥΤΙΚΑ

Πίνακας Π.3.13. : ΚΟΙΝΩΝΙΚΗ ΥΠΟΔΟΜΗ Π.Ε.11

ΟΙΚΙΣΜΟΣ ΜΥΤΙΚΑ		Εξυπηρετούμενος πληθυσμός (κάτοικοι)	Σταθερότυπο νησ	Σύνολο αναγκασίας νησ (σε τ.μ.)	Εξαμοθετημένη κατάσταση (σε τ.μ.)	Αναγκαία νέα νη (σε τ.μ.)	Παρατηρήσεις - Νέες μονάδες	
Λειτουργίες	Χρήσεις							
1. ΚΟΙΝΩΦΕΡΕΙΣ	1.1 ΔΙΟΙΚΗΣΗ	1	0,3 τ.μ./κατ.	513	825	5-3-4	Είναι δυνατό να φιλοξενηθεί και το Κέντρο Πρόνοιας Ηλικιωμένων.	
		1	1.710				Απαιτείται 1 μονάδα για τη στέγαση της Επιστροφής Νικόπολης.	
	1.2 ΕΚΠΑΙΔΕΥΣΗ	1	0,5 τ.μ./κατ.	855	1.060			
		1	1.710	1 τ.μ./κατ.	1.710	3.500		Εξυπηρετείται από την Π.Ε.4 του οικισμού της Πρέβεζας.
	1.3 ΥΓΕΙΑ - ΠΡΟΝΟΙΑ	1	0,4 τ.μ./κατ.	684			1.000	Απαιτείται 1 μονάδα.
		2	3.160					Εξυπηρετείται από το Γενικό Νοσοκομείο.
	1.4 ΠΟΛΙΤΙΣΜΟΣ	ΚΕΝΤΡΟ ΠΡΟΝΟΙΑΣ ΗΛΙΚΙΩΜΕΝΩΝ	1	0,1 τ.μ./κατ.	171		171	Απαιτείται 1 μονάδα. Είναι δυνατό να χωροθετηθεί μαζί με το χώρο διοίκησης.
			2	3.160	0,2 τ.μ./κατ.	632		632
		2	3.160	1 τ.μ./κατ.	3.160	2.870		
	1.5 ΑΘΛΗΤΙΣΜΟΣ	ΝΕΚΡΟΤΑΦΕΙΟ	1	1 τ.μ./κατ.	1.710	3.620		Θα εξυπηρετείται από το καινούριο νεκροταφείο του οικισμού της Πρέβεζας.
			2	3.160	5,5 τ.μ./κατ.	17.385	11.000	3
		ΣΥΝΟΛΟ ΚΟΙΝΩΦΕΛΩΝ			26.821	22.875	8.788	
	2. ΚΟΙΝΟΧΡΗΣΤΕΣ	ΠΛΑΤΕΙΑ - ΠΑΡΚΟ - ΠΑΙΔΙΚΗ ΧΑΡΑ - ΧΩΡΟΣ ΠΡΑΣΙΝΟΥ	2	5 τ.μ./κατ.	15.804	6.500	3.000	Περιορίζεται πάρο ο κυκλοφοριακής σιγής. Απαιτούνται επιπλέον χώροι πρασίνου και παιδικές χαρές.
			2	3.160				
		ΧΩΡΟΣ ΣΤΑΘΜΕΥΣΗΣ	2	4 τ.μ./κατ.	12.644	2.680	9.964	Απαιτούνται επιπλέον οργανωμένοι χώροι στάθμευσης, κυρίως σε συνδυασμό με το νοσοκομείο και τον πυρήνα του οικισμού.
ΣΥΝΟΛΟ ΚΟΙΝΟΧΡΗΣΤΩΝ			28.447	9.180	12.964			
1	μόνιμος πληθυσμός της Π.Ε.11							
2	συνολικός πληθυσμός της Π.Ε. 11							
3	έκταση που βρίσκεται εκτός ορίου Π.Ε.11							

ΝΟΜΟΣ ΠΡΕΒΕΖΑΣ ΔΗΜΟΣ ΠΡΕΒΕΖΑΣ ΔΗΜΟΤΙΚΟ ΔΙΑΜΕΡΙΣΜΑ ΠΡΕΒΕΖΑΣ

Πίνακας Π.3.14. : ΚΟΙΝΩΝΙΚΗ ΥΠΟΔΟΜΗ Π.Ε.16

ΟΙΚΙΣΜΟΣ ΑΓΙΑΣ ΤΡΙΑΔΑΣ		Χρήσεις	Προγραμματικό μέγεθος (κάτοικοι)	Σταθερότυπο γης	Σύνολο γης (σε τ.μ.)	Αποδεκτή γη (σε τ.μ.)	Αναγκαία νέα γη (σε τ.μ.)	Αριθμός μονάδων - Παρατηρήσεις
Λειτουργίες	1							
1. ΚΟΙΝΩΦΕΛΕΙΣ	1.1 ΔΙΟΙΚΗΤΗ	Χρήσεις	1	2	3-1x2	4	5-3-4	Εξυπηρετείται από τον οικισμό του Αγίου Θωμά.
		ΧΩΡΟΣ ΔΙΟΙΚΗΣΗΣ						
	1.2 ΕΚΠΑΙΔΕΥΣΗ	ΝΗΠΙΑΓΩΓΕΙΟ	1	0,5 τ.μ./κ.στ.	440	1.000		Αιτείται 1 μονάδα.
		ΔΗΜΟΤΙΚΟ						Εξυπηρετείται από το δημοτικό σχολείο Μαργαρώνας.
		ΓΥΜΝΑΣΙΟ - ΛΥΚΕΙΟ						Εξυπηρετείται από τον οικισμό της Πρέβεζας (Π.Ε.Θ).
	1.3 ΠΕΡΙΘΑΛΨΗ - ΠΡΟΝΟΙΑ	ΠΑΙΔΙΚΟΣ ΣΤΑΘΜΟΣ						Εξυπηρετείται από τον οικισμό του Νεοχωρίου.
		ΠΕΡΙΦΕΡΕΙΑΚΟ ΙΑΤΡΕΙΟ						Εξυπηρετείται από το Γενικό Νοσοκομείο.
		ΚΕΝΤΡΟ ΠΡΟΝΟΙΑΣ ΗΛΙΚΙΩΜΕΝΩΝ						Εξυπηρετείται από τον οικισμό του Αγίου Θωμά.
	1.4 ΠΟΛΙΤΙΣΜΟΣ	ΠΟΛΙΤΙΣΤΙΚΟ ΚΕΝΤΡΟ						Εξυπηρετείται από τον οικισμό του Αγίου Θωμά.
		Ι. ΝΑΟΣ	2	1,5 τ.μ./κ.στ.	120			Εξυπηρετείται από τον υφιστάμενο ναό της Αγ. Τριάδας, βορειοανατολικά του οικισμού.
ΝΕΚΡΟΤΑΦΕΙΟ		2	1 τ.μ./κ.στ.	80				
ΠΥΡΗΝΑΣ Α		2	5,5 τ.μ./κ.στ.	440	440		Αιτούνται γήπεδα αθλοπαιδιών μικτής χρήσης.	
2. ΚΟΙΝΟΧΡΗΣΤΕΣ	ΣΥΝΟΛΟ ΚΟΙΝΩΦΕΛΩΝ				1.080		1.440	
	2.1 ΕΛΕΥΘΕΡΟΙ ΧΩΡΟΙ	ΠΛΑΤΕΙΑ - ΠΑΡΚΟ - ΠΑΙΔΙΚΗ ΧΑΡΑ - ΧΩΡΟΙ ΠΡΑΣΙΝΟΥ	2	3 τ.μ./κ.στ.	240		240	Αιτούνται πλατεία, παιδική χαρά και χώροι πρασίνου.
		2.2 ΚΥΚΛΟΦΟΡΙΑ						Αιτούνται οργανωμένοι χώροι στάθμευσης στις κεντρικές περιοχές.
	ΣΥΝΟΛΟ ΚΟΙΝΟΧΡΗΣΤΩΝ						240	
1	Πλήθυσμός των Π.Ε.16, 17 & 18							
2	Πλήθυσμός της Π.Ε.16							

ΝΟΜΟΣ ΠΡΕΒΕΖΑΣ ΔΗΜΟΣ ΠΡΕΒΕΖΑΣ ΔΗΜΟΤΙΚΟ ΔΙΑΜΕΡΙΣΜΑ ΠΡΕΒΕΖΑΣ

Πίνακας Π.3.15. : ΚΟΙΝΩΝΙΚΗ ΥΠΟΔΟΜΗ Π.Ε.17

ΟΙΚΙΣΜΟΣ ΑΓΙΟΥ ΘΩΜΑ		Χρήσεις	Προγραμματικό μέγεθος (κάτοικοι)	Σταθερότυπο γης	Σύνολο γης (σε τ.μ.)	Αποδεκτή γη (σε τ.μ.)	Αναγκαία νέα γη (σε τ.μ.)	Αριθμός μονάδων - Παρατηρήσεις	
Λειτουργίες	1								2
1. ΚΟΙΝΟΦΕΡΕΙΣ	1.1 ΔΙΟΙΚΗΣΗ	ΧΩΡΟΣ ΔΙΟΙΚΗΣΗΣ	1	0,2 τ.μ./κατ.	372	1.220	3	Χωροθετείται στο γήπεδο του παλαιού δημοτικού σχολείου. Είναι δυνατό να φιλοξενεί χρήσεις πρόνοιας, περιβαλφής και πολιτισμού.	
		ΝΗΠΙΑΓΩΓΕΙΟ						Εξυπηρετείται από τον οικισμό της Αγίας Τριάδας.	
	1.2 ΕΚΠΑΙΔΕΥΣΗ	ΔΗΜΟΤΙΚΟ						Εξυπηρετείται από το δημοτικό σχολείο Μαργαρίνας.	
		ΓΥΜΝΑΣΙΟ - ΛΥΚΕΙΟ						Εξυπηρετείται από τον οικισμό της Πρέβεζας (Π.Ε.6).	
	1.3 ΠΕΡΙΒΑΛΨΗ - ΠΡΟΝΟΙΑ	ΠΑΙΔΙΚΟΣ ΣΤΑΘΜΟΣ						Εξυπηρετείται από τον οικισμό του Νεοχωριού.	
		ΠΕΡΙΦΕΡΕΙΑΚΟ ΙΑΤΡΕΙΟ						Εξυπηρετείται από το Γενικό Νοσοκομείο.	
		ΚΕΝΤΡΟ ΠΡΟΝΟΙΑΣ ΗΛΙΚΙΩΜΕΝΩΝ	1	0,1 τ.μ./κατ.	183			Απαιτείται 1 μονάδα. Θα φιλοξενείται στο χώρο διοίκησης.	
	1.4 ΠΟΛΙΤΙΣΜΟΣ	ΠΟΛΙΤΙΣΤΙΚΟ ΚΕΝΤΡΟ	1	0,2 τ.μ./κατ.	366		366	Απαιτείται 1 μονάδα. Θα χωροθετηθεί στην επέκταση. Επιπλέον, δημιουργείται υπαίθριος χώρος πολιτισμού στο ανενεργό λατομείο, αναστολικά του οικισμού.	
		Ι. ΝΑΟΣ	2	1 τ.μ./κατ.	500		1.640		
		ΝΕΚΡΟΤΑΦΕΙΟ	2	1 τ.μ./κατ.	500				
	1.5 ΑΘΛΗΤΙΣΜΟΣ	ΠΥΡΗΝΑΣ Α	1	5,5 τ.μ./κατ.	10.065		14.500	Απαιτείται γήπεδο αθλοπαίδων μικτής χρήσης στην επέκταση.	
		ΣΥΝΟΛΟ ΚΟΙΝΟΦΕΡΩΝ			11.986		16.140	366	
	2. ΚΟΙΝΟΧΡΗΣΤΕΣ	2.1 ΕΛΕΥΘΕΡΟΙ ΧΩΡΟΙ	ΠΛΑΤΕΙΑ - ΠΑΡΚΟ - ΠΑΙΔΙΚΗ ΧΑΡΑ - ΧΩΡΟΣ ΠΡΑΣΙΝΟΥ	2	3 τ.μ./κατ.	1.500		16.150	Απαιτούνται χώροι πρασίνου στην περιοχή της επέκτασης.
			ΧΩΡΟΣ ΣΤΑΘΜΕΥΣΗΣ				585		Διευκολύνονται οργανωμένοι χώροι στάθμευσης κατά μήκος της Επ.Ο.1.
	2	ΣΥΝΟΛΟ ΚΟΙΝΟΧΡΗΣΤΩΝ				1.500	16.150		
1	Πληθυσμός των Π.Ε. 16, 17, 18 & 19								
2	Πληθυσμός της Π.Ε.17								
3	Έκταση που προέχεται από ανακατάβαξη θερμοθετημένου χώρου								

ΝΟΜΟΣ ΠΡΕΒΕΖΑΣ ΔΗΜΟΣ ΠΡΕΒΕΖΑΣ ΔΗΜΟΤΙΚΟ ΔΙΑΜΕΡΙΣΜΑ ΠΡΕΒΕΖΑΣ

Πίνακας Π.3.16. : ΚΟΙΝΩΝΙΚΗ ΥΠΟΔΟΜΗ Π.Ε.18

Λειτουργίες		Χρήσεις	Προγραμματικό μέγεθος (κάτοικοι)	Σταθερότυπο γης	Σύνολο γης (σε τ.μ.)	Αποδεκτή γη (σε τ.μ.)	Αναγκαία νέα γη (σε τ.μ.)	Αριθμός μονάδων - Παρατηρήσεις	
1. ΚΟΙΝΩΦΕΛΕΙΣ	1.1	ΔΙΟΙΚΗΣΗ	1	2	3=1x2	4	5=3-4	6	
		ΧΩΡΟΣ ΔΙΟΙΚΗΣΗΣ						Εξυπηρετείται από τον οικισμό του Αγίου Θωμά.	
	1.2	ΕΚΠΑΙΔΕΥΣΗ						Εξυπηρετείται από τον οικισμό της Αγίας Τριάδας	
		ΔΗΜΟΤΙΚΟ						Εξυπηρετείται από το δημοτικό σχολείο Μαργαρίνας.	
		ΓΥΜΝΑΣΙΟ - ΛΥΚΕΙΟ						Εξυπηρετείται από την Π.Ε.6 του οικισμού της Πρέβεζας.	
	1.3	ΠΑΙΔΙΚΟΣ ΣΤΑΘΜΟΣ	1	1.830	0,4 τ.μ./κατ.	732		1.000	Απαιτείται 1 μονάδα. Θα χωροθετηθεί στο γήπεδο του δημοτικού και νηπιαγωγείου.
		ΠΕΡΙΦΕΡΕΙΑΚΟ ΙΑΤΡΕΙΟ							Εξυπηρετείται από το Γενικό Νοσοκομείο.
		ΚΕΝΤΡΟ ΠΡΟΝΟΙΑΣ ΗΛΙΚΙΩΜΕΝΩΝ							Εξυπηρετείται από τον οικισμό του Αγίου Θωμά.
		ΠΟΛΙΤΙΣΤΙΚΟ ΚΕΝΤΡΟ							Εξυπηρετείται από τον οικισμό του Αγίου Θωμά.
	1.4	ΠΟΛΙΤΙΣΜΟΣ							
		Ι. ΝΑΟΣ	2	300	1 τ.μ./κατ.	300		300	Απαιτείται 1 μονάδα.
		ΝΕΚΡΟΤΑΦΕΙΟ	2	300	1 τ.μ./κατ.	300			
	1.5	ΑΘΛΗΤΙΣΜΟΣ	2	300	5,5 τ.μ./κατ.	1.650		1.650	Απαιτούνται γήπεδα αθλοπαίδων μικτής χρήσης.
		ΣΥΝΟΛΟ ΚΟΙΝΩΦΕΛΩΝ				2.982		2.950	
	2 ΚΟΙΝΩΦΗΤΕΣ	2.1	ΕΛΕΥΘΕΡΟΙ ΧΩΡΟΙ	2	300	3 τ.μ./κατ.	900	2.230	Απαιτούνται επιπλέον χώροι πρασίνου και παιδική χαρά στο προϋφιστάμενο τμήμα, εάν είναι δυνατό, και στην επέκτασή.
ΧΩΡΟΙ ΠΡΑΣΙΝΟΥ									
2.2		ΚΥΚΛΟΦΟΡΙΑ				900	2.230	Απαιτούνται χώροι στάθμευσης, σε συνάρτηση με τους κοινόχρηστους χώρους στην περιοχή επέκτασης.	
	ΣΥΝΟΛΟ ΚΟΙΝΩΦΗΤΩΝ				900	2.230			
1	πληθυσμός των Π.Ε.16, 17, 18 & 19								
2	πληθυσμός της Π.Ε.18								

ΝΟΜΟΣ ΠΡΕΒΕΖΑΣ ΔΗΜΟΣ ΠΡΕΒΕΖΑΣ ΔΗΜΟΤΙΚΟ ΔΙΑΜΕΡΙΣΜΑ ΠΡΕΒΕΖΑΣ

Πίνακας Π.3.17. : ΚΟΙΝΩΝΙΚΗ ΥΠΟΔΟΜΗ Π.Ε.19

ΟΙΚΙΣΜΟΣ ΨΑΘΑΚΙΟΥ		Χρήσεις	Προγραμμαστικό μέγεθος (κάτοικοι)	Σταθερότυπο γης	Σύνολο γης (σε τ.μ.)	Αποδεκτή γη (σε τ.μ.)	Αναγκαία νέα γη (σε τ.μ.)	Αριθμός μονάδων - Παρατηρήσεις	
1. ΚΟΙΝΩΦΕΛΕΙΣ	1.1 ΔΙΟΙΚΗΣΗ	Χρήσεις	1	2	3-1x2	4	5-3-4	6	
		ΔΙΑΜΕΡΙΣΜΑΤΙΚΟ ΚΑΤΑΣΤΗΜΑ						Εξυπηρετείται από τον οικισμό του Αγίου Θωμά.	
	1.2 ΕΚΠΑΙΔΕΥΣΗ	ΝΗΠΙΑΓΩΓΕΙΟ	1	0,5 τ.μ./κατ.	475	1.020			
		ΔΗΜΟΤΙΚΟ	2	1 τ.μ./κατ.	1.829	7.375		Εξυπηρετείται από το Δημοτικό Μαργαρώνας που βρίσκεται σε εκτός σχεδίου περιοχή, βορειοανατολικά του οικισμού.	
	1.3 ΥΓΕΙΑ - ΠΡΟΝΟΙΑ	ΓΥΜΝΑΣΙΟ - ΛΥΚΕΙΟ						Εξυπηρετείται από τον οικισμό της Πρέβεζας (Π.Ε.θ).	
		ΠΑΙΔΙΚΟΣ ΣΤΑΘΜΟΣ						Εξυπηρετείται από τον οικισμό του Νεοχωρίου.	
		ΠΕΡΙΦΕΡΕΙΑΚΟ ΙΑΤΡΕΙΟ						Εξυπηρετείται από το Γενικό Νοσοκομείο.	
	1.4 ΠΟΛΙΤΙΣΜΟΣ	ΚΕΝΤΡΟ ΠΡΟΝΟΙΑΣ ΗΛΙΚΙΩΜΕΝΩΝ						Εξυπηρετείται από τον οικισμό του Αγίου Θωμά.	
		ΠΟΛΙΤΙΣΤΙΚΟ ΚΕΝΤΡΟ						Εξυπηρετείται από τον οικισμό του Αγίου Θωμά.	
		Ι. ΝΑΟΣ						Δεν απαιτείται νέα μονάδα. Εξυπηρετείται από εκκλησίες που βρίσκονται εκτός σχεδίου.	
		ΝΕΚΡΟΤΑΦΕΙΟ						Εξυπηρετείται από το νεκροταφείο του οικισμού της Πρέβεζας.	
	1.5 ΑΘΛΗΤΙΣΜΟΣ	ΠΥΡΗΝΑΣ Α	1	5,5 τ.μ./κατ.	5.225	4.145		Δεν απαιτείται νέα μονάδα.	
		ΣΥΝΟΛΟ ΚΟΙΝΩΦΕΛΩΝ			7.529	12.540			
	2. ΚΟΙΝΟΧΡΗΣΤΕΣ	2.1 ΕΛΕΥΘΕΡΟΙ ΧΩΡΟΙ	ΠΑΛΑΤΙΑ - ΠΑΡΚΟ - ΠΑΙΔΙΚΗ ΧΑΡΑ - ΧΩΔΡΟΣ ΠΡΑΣΙΝΟΥ	1	3 τ.μ./κατ.	2.849	7.035	600	Απαιτούνται χώροι πρασίνου στην περιοχή εντός ορίου Νεοχώρη.
			ΧΩΔΡΟΣ ΣΤΑΘΜΕΥΣΗΣ	1					Απαιτούνται οργανωμένοι χώροι στάθμευσης στην περιοχή εντός ορίου Νεοχώρη.
ΣΥΝΟΛΟ ΚΟΙΝΟΧΡΗΣΤΩΝ					2.849	7.035	600		
1	πληθυσμός της Π.Ε.19								
2	πληθυσμός των Π.Ε. 16, 17, 18 & 19								

ΝΟΜΟΣ ΠΡΕΒΕΖΑΣ ΔΗΜΟΣ ΠΡΕΒΕΖΑΣ ΔΗΜΟΤΙΚΟ ΔΙΑΜΕΡΙΣΜΑ ΜΙΧΑΛΙΤΣΙΟΥ

Πίνακας Π.3.18. : ΚΟΙΝΩΝΙΚΗ ΥΠΟΔΟΜΗ Π.Ε.22

ΟΙΚΙΣΜΟΣ ΜΙΧΑΛΙΤΣΙΟΥ		Χρήσεις	Προγραμματικό μέγεθος (κάτοικοι)	Σταθερότυπο γης	Σύνολο γης (σε τ.μ.)	Αποδεκτή γη (σε τ.μ.)	Αναγκαία νέα γη (σε τ.μ.)	Αριθμός μονάδων - Παρατηρήσεις	
Λειτουργίες	1								
1. ΚΟΙΝΩΦΕΛΕΙΣ	1.1 ΔΙΟΙΚΗΣΗ	Χρήσεις	1	2	3-1x2	4	5-3-4	6	
		ΔΙΑΜΕΡΙΣΜΑΤΙΚΟ ΚΑΤΑΣΤΗΜΑ	1	0,2 τ.μ./κατ.	65	255	2		
	1.2 ΕΚΠΑΙΔΕΥΣΗ	ΝΗΠΙΑΓΩΓΕΙΟ	3	1.150	0,5 τ.μ./κατ.	575	1.200	2	
		ΔΗΜΟΤΙΚΟ							Εξυπηρετείται από τον οικισμό των Φιλόπουρων.
		ΓΥΜΝΑΣΙΟ - ΛΥΚΕΙΟ							Εξυπηρετείται από την Π.Ε.7 του οικισμού της Πρέβεζας.
1.3 ΥΓΕΙΑ - ΠΡΟΝΟΙΑ	ΠΑΙΔΙΚΟΣ ΣΤΑΘΜΟΣ	3	1.150	0,4 τ.μ./κατ.	460		1.000	Απαιτείται 1 μονάδα.	
	ΠΕΡΙΦΕΡΕΙΑΚΟ ΙΑΤΡΕΙΟ							Εξυπηρετείται από το Γενικό Νοσοκομείο.	
2. ΚΟΙΝΟΧΡΗΣΤΕΣ	ΣΥΝΟΛΟ ΚΟΙΝΩΦΕΛΩΝ	ΚΕΝΤΡΟ ΠΡΟΝΟΙΑΣ ΗΛΙΚΙΩΜΕΝΩΝ						Εξυπηρετείται από τον οικισμό των Φιλόπουρων.	
		ΠΟΛΙΤΙΣΤΙΚΟ ΚΕΝΤΡΟ						Εξυπηρετείται από τον οικισμό της Νικόπολης.	
		Ι. ΝΑΟΣ	4	420	1 τ.μ./κατ.	420	620		
		ΝΕΚΡΟΤΑΦΕΙΟ	1	320	1 τ.μ./κατ.	320			
		ΠΥΡΗΝΑΣ Α	1	320	5,5 τ.μ./κατ.	1.760		1.760	Απαιτούνται γήπεδα αθλοπαιδιών μικτής χρήσης.
2. ΚΟΙΝΟΧΡΗΣΤΕΣ	ΣΥΝΟΛΟ ΚΟΙΝΟΧΡΗΣΤΩΝ				3.600	2.075	2.760		
		ΠΛΑΤΕΙΑ - ΠΑΡΚΟ - ΠΑΙΔΙΚΗ ΧΑΡΑ - ΧΩΡΟΣ ΠΡΑΣΙΝΟΥ	1	320	3 τ.μ./κατ.	970		970	Απαιτούνται πλατεία, παιδική χαρά και χώροι πρασίνου.
		ΧΩΡΟΣ ΣΤΑΘΜΕΥΣΗΣ							Απαιτούνται οργανωμένοι χώροι στάθμευσης στις κεντρικές περιοχές.
					970		970		

1 Πληθυσμός της Π.Ε.22

2 έκταση που υπολογίζεται προσεγγιστικά γιατί δεν έχει ρυμοτομικό σχέδιο

3 Πληθυσμός των Π.Ε.22, 24 & 25

4 Πληθυσμός των Π.Ε.22 & 23

ΝΟΜΟΣ ΠΡΕΒΕΖΑΣ ΔΗΜΟΣ ΠΡΕΒΕΖΑΣ ΔΗΜΟΤΙΚΟ ΔΙΑΜΕΡΙΣΜΑ ΜΙΧΑΛΙΤΣΙΟΥ

Πίνακας Π.3.19. : ΚΟΙΝΩΝΙΚΗ ΥΠΟΔΟΜΗ Π.Ε.23

ΟΙΚΙΣΜΟΣ ΑΓΙΟΥ ΝΙΚΟΛΑΟΥ		Προγραμματικό μέγεθος (κάτοικοι)	Σταθερότυπο γής	Σύνολο γής (σε τ.μ.)	Αποδεκτή γή (σε τ.μ.)	Αναγκαία νέα γή (σε τ.μ.)	Αριθμός μονάδων - Παρατηρήσεις
Λειτουργίες	Χρήσεις						
1. ΚΟΙΝΟΦΕΛΕΙΣ	1.1 ΑΘΛΗΤΙΣΜΟΣ	1	2	3-1x2	4	5-3-4	6
		1	5,5 τ.μ./κατ.	550		550	Απαιτούνται γήπεδα αθλοπαιδιών μικτής χρήσης.
ΣΥΝΟΛΟ ΚΟΙΝΟΦΕΛΩΝ				550		550	
2. ΚΟΙΝΟΧΡΗΣΤΕΣ	2.1 ΕΛΕΥΘΕΡΟΙ ΧΩΡΟΙ	1	5 τ.μ./κατ.	500		500	Απαιτούνται χώροι πρασίνου.
	2.2 ΚΥΚΛΟΦΟΡΙΑ	1					
					500		500
ΣΥΝΟΛΟ ΚΟΙΝΟΧΡΗΣΤΩΝ							
1	συνολικός πληθυσμός της Π.Ε.23						

ΝΟΜΟΣ ΠΡΕΒΕΖΑΣ ΔΗΜΟΣ ΠΡΕΒΕΖΑΣ ΔΗΜΟΤΙΚΟ ΔΙΑΜΕΡΙΣΜΑ ΝΙΚΟΠΟΛΗΣ

Πίνακας Π.3.20. : ΚΟΙΝΩΝΙΚΗ ΥΠΟΔΟΜΗ Π.Ε.24

ΟΙΚΙΣΜΟΣ ΝΙΚΟΠΟΛΗΣ		Χρήσεις	Προγραμματικό μέγεθος (κάτοικοι)	Σταθερότυπο γης	Σύνολο γης (σε τ.μ.)	Αποδεκτή γη (σε τ.μ.)	Αναγκαία νέα γη (σε τ.μ.)	Αριθμός μονάδων - Παρατηρήσεις		
Λειτουργίες			1	2	3=1x2	4	5=3-4	6		
1. ΚΟΙΝΩΦΕΛΕΙΣ	1.1 ΔΙΟΙΚΗΣΗ	Χρήσεις								
		ΔΙΑΜΕΡΙΣΜΑΤΙΚΟ ΚΑΤΑΣΤΗΜΑ	1	0,2 τ.μ./κατ.	75	600		Στεγάζεται στο γήπεδο του δημοτικού σχολείου.		
	1.2 ΕΚΠΑΙΔΕΥΣΗ	ΝΗΠΙΑΓΩΓΕΙΟ						Εξυπηρετείται από τον οικισμό του Μιχαλτσίου.		
		ΔΗΜΟΤΙΚΟ						Εξυπηρετείται από τον οικισμό των Φιλάμπουρων.		
	1.3 ΥΓΕΙΑ - ΠΡΟΝΟΙΑ	ΓΥΜΝΑΣΙΟ - ΛΥΚΕΙΟ						Εξυπηρετείται από την Π.Ε.7 του οικισμού της Πρέβεζας.		
		ΠΑΙΔΙΚΟΣ ΣΤΑΘΜΟΣ						Εξυπηρετείται από τον οικισμό του Μιχαλτσίου.		
		ΠΕΡΙΦΕΡΕΙΑΚΟ ΙΑΤΡΕΙΟ						Εξυπηρετείται από το Γενικό Νοσοκομείο.		
	1.4 ΠΟΛΙΤΙΣΜΟΣ	ΚΑΠΗ						Εξυπηρετείται από τον οικισμό των Φιλάμπουρων.		
		ΠΟΛΙΤΙΣΤΙΚΟ ΚΕΝΤΡΟ	2	1.150	0,2 τ.μ./κατ.	230	830		Στεγάζεται στο γήπεδο του νηπιαγωγείου.	
		Ι. ΝΑΟΣ	1	380	1,5 τ.μ./κατ.	570	480		Δεν απαιτείται νέα μονάδα.	
		ΝΕΚΡΟΤΑΦΕΙΟ	1	380	1 τ.μ./κατ.	380			Το νεκροταφείο βρίσκεται βόρεια του οικισμού, λίγο έξω από το όριο του.	
		ΠΥΡΗΝΑΣ Α	1	380	5,5 τ.μ./κατ.	2.090	10.000	α	Πρόκειται για ένα γήπεδο ποδοσφαίρου νοτιοανατολικά του οικισμού.	
			ΣΥΝΟΛΟ ΚΟΙΝΩΦΕΛΩΝ			3.345	11.910			
	2. ΚΟΙΝΟΧΡΗΣΤΕΣ	2.1 ΕΛΕΥΘΕΡΟΙ ΧΩΡΟΙ	ΠΛΑΤΕΙΑ - ΠΑΡΚΟ - ΠΑΙΔΙΚΗ ΧΑΡΑ - ΧΩΡΟΣ ΠΡΑΣΙΝΟΥ	1	380	3 τ.μ./κατ.	1.140	6.445		
			2.2. ΚΥΚΛΟΦΟΡΙΑ	1						Απαιτούνται οργανωμένοι χώροι στάθμευσης.
		ΣΥΝΟΛΟ ΚΟΙΝΟΧΡΗΣΤΩΝ			1.140	6.445				
1	Πληθυσμός της Π.Ε.24									
2	Πληθυσμός των Π.Ε.22, 24 & 25									
3	Έκταση που βρίσκεται εκτός ορίου της Π.Ε.24									

ΝΟΜΟΣ ΠΡΕΒΕΖΑΣ ΔΗΜΟΣ ΠΡΕΒΕΖΑΣ ΔΗΜΟΤΙΚΟ ΔΙΑΜΕΡΙΣΜΑ ΦΛΑΜΠΟΥΡΩΝ

ΠΙΝΑΚΑΣ Π.3.21. : ΚΟΙΝΩΝΙΚΗ ΥΠΟΔΟΜΗ Π.Ε.25

Λειτουργίες		Χρήσεις	Προγραμματικό μέγεθος (κάτοικοι)	Σταθερότυπο γής	Σύνολο γής (σε τ.μ.)	Αποδεκτή γη (σε τ.μ.)	Αναγκαία νέα γη (σε τ.μ.)	Αριθμός μονάδων - Παρατηρήσεις	
1 ΚΟΙΝΩΦΕΛΕΙΣ	ΟΙΚΙΣΜΟΣ ΦΛΑΜΠΟΥΡΩΝ	1.1 ΔΙΟΙΚΗΣΗ	1	2	3=1x2	4	5=3-4	6	
			Χρήσεις						
			ΔΙΑΜΕΡΙΣΜΑΤΙΚΟ ΚΑΤΑΣΤΗΜΑ	1	0,2 τ.μ./κατ.	90	230		Εξυπηρετείται από τον οικισμό του Μεγαλταίου.
			ΝΗΠΙΑΓΩΓΕΙΟ						
			ΔΗΜΟΤΙΚΟ	2	1 τ.μ./κατ.	1.150	930	3	Απαιτείται επέκταση του υπάρχοντος γηπέδου.
			ΓΥΜΝΑΣΙΟ - ΛΥΚΕΙΟ						Εξυπηρετείται από τον οικισμό της Πρέβεζας (Π.Ε.7).
			ΠΑΙΔΙΚΟΣ ΣΤΑΘΜΟΣ						Εξυπηρετείται από τον οικισμό του Μεγαλταίου.
			ΠΕΡΙΦΕΡΕΙΑΚΟ ΙΑΤΡΕΙΟ						Εξυπηρετείται από το Γενικό Νοσοκομείο.
			ΚΑΠΗ	2	0,1 τ.μ./κατ.	115	115		Απαιτείται 1 μονάδα.
			ΠΟΛΙΤΙΣΤΙΚΟ ΚΕΝΤΡΟ						Εξυπηρετείται από τον οικισμό της Νικόπολης.
			Ι. ΝΑΟΣ	1	1 τ.μ./κατ.	450	2.785		
			ΝΕΚΡΟΤΑΦΕΙΟ	1	1 τ.μ./κατ.	450			
			ΠΥΡΗΝΑΣ Α	1	5,5 τ.μ./κατ.	2.475	8.800	3	Πρόκειται για ένα γήπεδο ποδοσφαίρου στο όριο του οικισμού και ένα γήπεδο μικτής χρήσης. Απαιτούνται επιπλέον γήπεδα αθλοπαίδων μικτής χρήσης.
			ΣΥΝΟΛΟ ΚΟΙΝΩΦΕΛΩΝ			4.730	12.745	115	
		2 ΚΟΙΝΟΧΡΗΣΤΕΣ	ΟΙΚΙΣΜΟΣ ΦΛΑΜΠΟΥΡΩΝ	2.1 ΕΛΕΥΘΕΡΟΙ ΧΩΡΟΙ	1	3 τ.μ./κατ.	1.350	4.120	
	ΠΛΑΤΕΙΑ - ΠΑΡΚΟ - ΠΑΙΔΙΚΗ ΧΑΡΑ - ΧΩΡΟΣ ΠΡΑΣΙΝΟΥ								
2.2 ΚΥΚΛΟΦΟΡΙΑ								Απαιτούνται οργανωμένοι χώροι στάθμευσης στις κεντρικές περιοχές.	
	ΣΥΝΟΛΟ ΚΟΙΝΟΧΡΗΣΤΩΝ				1.350	4.120			
1	πληθυσμός της Π.Ε.25								
2	πληθυσμός των Π.Ε.22, 24 & 25								
3	έκταση που υπολογίζεται προσεγγιστικά γιατί δεν έχει ρυμοτομικό σχέδιο.								

ΠΙΝΑΚΑΣ ΙΙΙ

α/α	ΠΡΟΤΑΣΗ
	ΜΕΤΑΦΟΡΕΣ
1.	Ανασχεδιασμός – αναβάθμιση παραλιακής εθνικής οδού και παράπλευρων οδών
2.	Περιφερειακή οδός Πρέβεζας, κάθετες οδοί και κόμβοι σύνδεσης με την παραλιακή εθνική οδό
3.	Οδός σύνδεσης λιμένα – ΒΙ.ΠΕ. – παραλιακής Ε.Ο.
4.	Λιμένας σκαφών αναψυχής στην Πρέβεζα
5.	Βελτίωση υποδομών αεροδρομίου Ακτίου
6.	Νέες οδικές προσβάσεις Νικόπολης και Μύτικα
7.	Νέα χάραξη επαρχιακής οδού 1 - παρακαμπτήρια οδός όρμου Βαθύ
8.	Ποδηλατόδρομοι σύνδεσης Πρέβεζας-ΤΕΙ και Αγ. Θωμά-Αγ. Τριάδας-Νεοχωρίου
9.	Οδός σύνδεσης Νικόπολης – Μιχαλιτσίου – Φλάμπουρων
10.	Οδός σύνδεσης Αγίων Αποστόλων – αρχαιολογικού χώρου
11.	Οδός παράκαμψης οικισμού Νεοχωρίου που θα συνδέει απρόσκοπτα τα νέα κοιμητήρια με την πόλη στις Πρέβεζας.
	ΥΔΡΕΥΣΗ – ΑΠΟΧΕΤΕΥΣΗ – ΔΙΑΧΕΙΡΙΣΗ ΑΠΟΡΡΙΜΜΑΤΩΝ – ΕΝΕΡΓΕΙΑ – ΤΗΛΕΠΙΚΟΙΝΩΝΙΕΣ – ΑΝΤΙΠΛΗΜΜΥΡΙΚΗ ΠΡΟΣΤΑΣΙΑ
12.	Ολοκλήρωση Μονάδας Επεξεργασίας Λυμάτων
13.	Κατασκευή Κεντρικού Αποχετευτικού Αγωγού και συλλεκτήριων με στις οικισμούς αγωγών
14.	Ολοκλήρωση έργων αποχέτευσης όμβριων και ακάθαρτων υδάτων και επεξεργασίας λυμάτων βιομηχανικής περιοχής
15.	Σταθμός Μεταφόρτωσης Απορριμμάτων
16.	Διαχειριστική μελέτη υδάτινων πόρων
17.	Ολοκλήρωση έργων υδροδότησης
18.	Αποκατάσταση Χώρου Ανεξέλεγκτης Διάθεσης Απορριμμάτων (ΧΑΔΑ)
19.	Έργα αντισταθμιστικής προστασίας στο χείμαρρο Καρυδά
20.	Σύνδεση με δίκτυο φυσικού αερίου
	ΚΟΙΝΩΝΙΚΗ ΥΠΟΔΟΜΗ
21.	Νέο Γενικό Νοσοκομείο Πρέβεζας, εφόσον αποφασισθεί αρμοδίως
22.	Ολοκλήρωση νέων εγκαταστάσεων ΤΕΙ
23.	Νέο Διοικητήριο
24.	Μελέτη – κατασκευή χώρων αθλητισμού: (α) ολοκλήρωση πυρήνα Β (κατασκευή κλειστού κολυμβητηρίου, γηπέδου ποδοσφαίρου με στίβο και βοηθητικούς χώρους και γηπέδων μικτής χρήσης αθλοπαιδιών) και (β) ναυταθλητικών εγκαταστάσεων
25.	Μετατροπή του σημερινού Γενικού Νοσοκομείου σε Κέντρο υγείας αστικού τύπου
26.	Νέες εγκαταστάσεις νεκροταφείου
27.	Θερμαλιστικό Κέντρο Πρέβεζας
	ΕΙΔΙΚΕΣ ΜΕΛΕΤΕΣ
28.	Ανάδειξη αρχαιολογικού χώρου Νικόπολης
29.	Ολοκλήρωση μελετών χωροθέτησης ιχθυοκαλλιεργειών και οστρακοκαλλιεργειών στον Αμβρακικό Κόλπο
30.	Μελέτη περιβαλλοντικών επιπτώσεων στις αναβάθμισης του εμπορικού λιμένα Πρέβεζας
31.	Διαχειριστική μελέτη αισθητικών δασών
32.	Ίδρυση παρατηρητηρίου παρακολούθησης επιπτώσεων μεγάλων έργων υποδομής
33.	Χάραξη διαδρομών – μονοπατιών υγρότοπου Αμβρακικού (εναλλακτικού τουρισμού)
34.	Ειδική περιβαλλοντική μελέτη για στις νέες περιοχές προστασίας οικοσυστημάτων
35.	Μελέτη σκοπιμότητας για την ανάπτυξη σιδηροδρομικού δικτύου
	ΠΟΛΕΟΔΟΜΙΚΕΣ ΜΕΛΕΤΕΣ

36.		Ολοκλήρωση πολεοδομικής μελέτης Βλάχικων
37.		Πολεοδομική μελέτη αναθεώρησης – επέκτασης α' κατοικίας
38.	Πρέβεζα	Πολεοδομική μελέτη ανάπλασης (α) φρουρίου Αγίου Ανδρέα (β) πρώην στρατοπέδου Σολωμού και γύρω περιοχής (γ) παραλιακού μετώπου από Νοσοκομείο μέχρι Μαργαρώνα και (δ) παρατάφριας περιοχής από στάδιο έως θέση «τρίστρατο»
39.	Παντοκράτορας – Άγιος Γεώργιος	Πολεοδομική μελέτη αναθεώρησης – επέκτασης α' κατοικίας
40.	Αλωνάκι	Πολεοδομική μελέτη β' κατοικίας
41.	Μύτικας	Πολεοδομική μελέτη αναθεώρησης – επέκτασης α' κατοικίας
42.		Πολεοδομική μελέτη β' κατοικίας
43.	Αγία Τριάδα	Πολεοδομική μελέτη ανάπλασης προϋφιστάμενου τμήματος και παραλιακού μετώπου
44.	Αγία Τριάδα	Πολεοδομική μελέτη α' κατοικίας
45.	Άγιος Θωμάς	Πολεοδομική μελέτη αναθεώρησης – επέκτασης α' κατοικίας
46.	Νεοχώρι	Πολεοδομική μελέτη α' κατοικίας
47.	Ψαθάκι	Πολεοδομική μελέτη α' κατοικίας
48.	Μιχαλίτσι	Πολεοδομική μελέτη α' κατοικίας
49.	Άγιος Νικόλαος	Πολεοδομική μελέτη β' κατοικίας
50.	Νικόπολη	Πολεοδομική μελέτη αναθεώρησης – επέκτασης α' κατοικίας
51.	Φλάμπουρα	Πολεοδομική μελέτη α' κατοικίας
52.	ΒΙ.ΠΕ.	Πολεοδομική μελέτη αναθεώρησης
52.	Σκάλα Σκαφιδάκι & Κλείσμα Σκαφιδάκι	Πολεοδομική μελέτη αναθεώρησης
53.	Π.Ε.1	χώροι διοίκησης και πολιτισμού στο φρούριο του Αγ. Ανδρέα, 1 νηπιαγωγείο και 1 ΚΑΠΗ
54.	Π.Ε.2	χώροι πράσινου και στάθμευσης
55.	Π.Ε.3	χώροι διοίκησης, 1 πνευματικό κέντρο, 1 πολιτιστικό κέντρο, 3 νηπιαγωγεία, 1 δημοτικό σχολείο, 2 παιδικοί σταθμοί, 1 κέντρο πρόνοιας ηλικιωμένων, 1 κέντρο νεότητας, 2 θρησκευτικοί χώροι, χώροι πρασίνου, αθλητισμού και στάθμευσης
56.	Π.Ε.4	1 νηπιαγωγείο, 1 δημοτικό σχολείο, 1 λύκειο, 1 σχολείο ειδικής αγωγής, 1 παιδικός σταθμός, 1 θρησκευτικός χώρος, χώροι πρασίνου, αθλητισμού και στάθμευσης
57.	Π.Ε.5	1 πολιτιστικό κέντρο, 2 παιδικοί σταθμοί, 1 κέντρο πρόνοιας ηλικιωμένων, 1 θρησκευτικός χώρος, χώροι πρασίνου, αθλητισμού και στάθμευσης
58.	Π.Ε.6	1 χώρος διοίκησης, 2 νηπιαγωγεία, 1 δημοτικό σχολείο, 1 γυμνάσιο, 1 παιδικός σταθμός, 1 πολιτιστικό κέντρο, 1 θρησκευτικός χώρος, χώροι πρασίνου, αθλητισμού και στάθμευσης
59.	Π.Ε.7	1 δημοτικό σχολείο, 1 κέντρο πρόνοιας ηλικιωμένων, χώροι πρασίνου, αθλητισμού και στάθμευσης
60.	Π.Ε.8	2 νηπιαγωγεία, 1 δημοτικό σχολείο, 1 γυμνάσιο, 1 παιδικός σταθμός, 1 κέντρο πρόνοιας ηλικιωμένων, 1 πολιτιστικό κέντρο, 1 θρησκευτικός χώρος, χώροι πρασίνου, αθλητισμού και στάθμευσης
61.	Π.Ε.9	1 χώρος διοίκησης, 1 γυμνάσιο, 1 πολιτιστικό κέντρο, 1 παιδικός σταθμός, 1 κέντρο πρόνοιας ηλικιωμένων, χώροι πρασίνου, αθλητισμού και στάθμευσης
62.	Π.Ε.10	1 νηπιαγωγείο, 1 πολιτιστικό κέντρο, 1 θρησκευτικός χώρος, χώροι πρασίνου, αθλητισμού και στάθμευσης

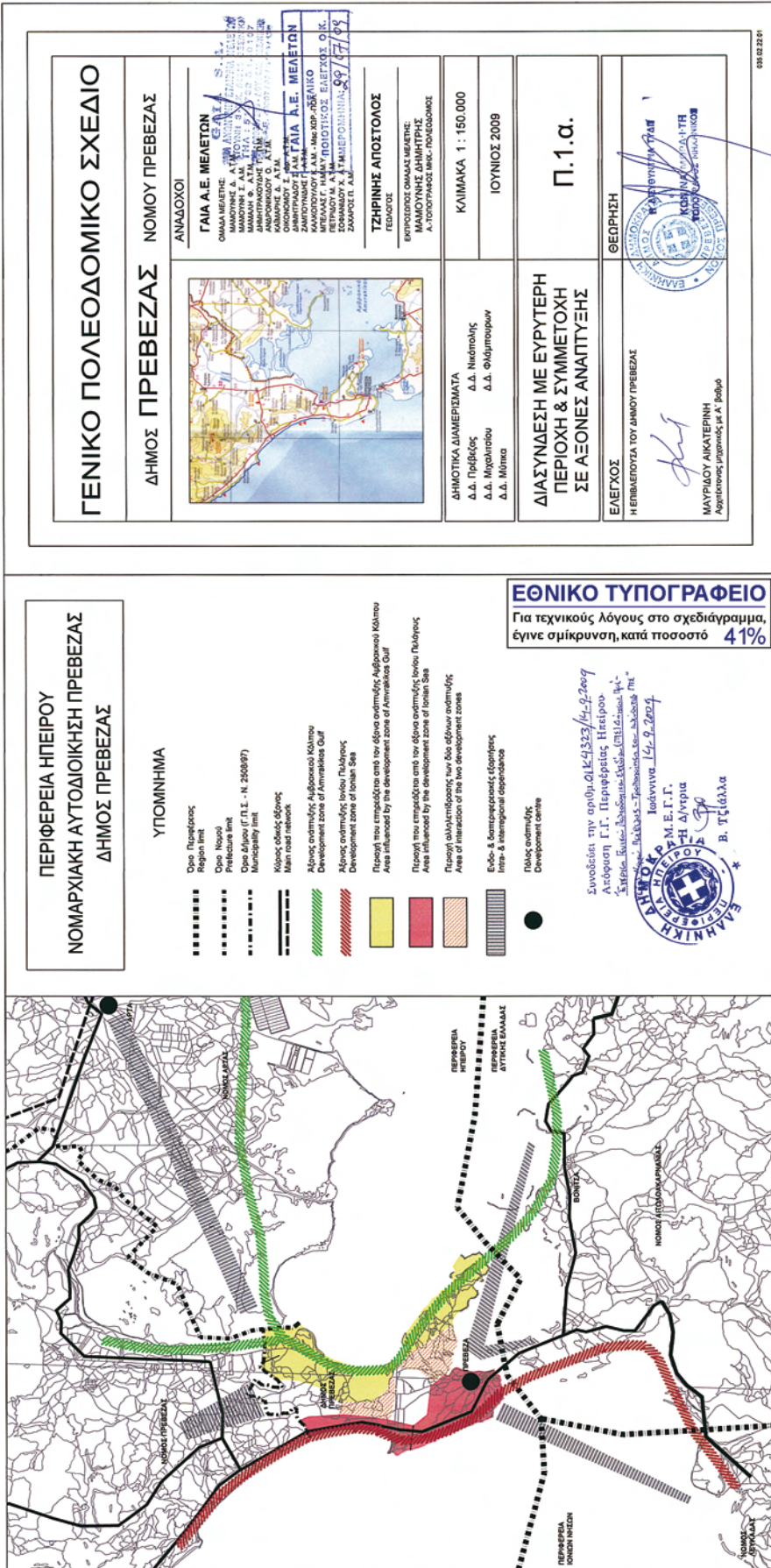
63.	Π.Ε.11	1 χώρος διοίκησης για την αρχαιολογική υπηρεσία, 1 πολιτιστικό κέντρο, 1 παιδικός σταθμός, 1 κέντρο πρόνοιας ηλικιωμένων, χώροι πρασίνου, αθλητισμού και στάθμευσης
64.	Π.Ε.16	1 νηπιαγωγείο, χώροι πρασίνου, αθλητισμού και στάθμευσης
65.	Π.Ε.17	1 πολιτιστικό κέντρο, 1 κέντρο πρόνοιας ηλικιωμένων, χώροι στάθμευσης και πρασίνου
66.	Π.Ε.18	1 παιδικός σταθμός, 1 θρησκευτικός χώρος, χώροι πρασίνου, αθλητισμού και στάθμευσης
67.	Π.Ε.19	χώροι πρασίνου και στάθμευσης
68.	Π.Ε.22	1 παιδικός σταθμός, χώροι πρασίνου, αθλητισμού και στάθμευσης
69.	Π.Ε.23	χώροι πρασίνου και αθλητισμού
70.	Π.Ε.24	χώροι στάθμευσης
71.	Π.Ε.25	1 κέντρο πρόνοιας ηλικιωμένων, επέκταση του δημοτικού σχολείου, χώροι πρασίνου, αθλητισμού και στάθμευσης
72.	Π.Ε.1-8	Ολοκλήρωση και επέκταση δικτύου πεζοδρόμων και ποδηλατοδρόμων Ολοκλήρωση και επέκταση οδικού δικτύου Κατασκευή υπέργειων ή/και υπόγειων έργων σύνδεσης με τον Παντοκράτορα Επέκταση δικτύου ενέργειας και τηλεπικοινωνιών & υπογειοποίησή στις Π.Ε.1&2 και το παράκτιο μέτωπο Εκσυγχρονισμός και επέκταση δικτύου ύδρευσης και αποχέτευσης όμβριων και ακάθαρτων υδάτων
73.	Π.Ε.9	Ολοκλήρωση και επέκταση δικτύου πεζοδρόμων Κατασκευή δικτύου ποδηλατοδρόμων Ολοκλήρωση και επέκταση οδικού δικτύου Επέκταση υπόγειου δικτύου ενέργειας και τηλεπικοινωνιών & υπογειοποίησή στις στο παράκτιο μέτωπο Επέκταση δικτύου ύδρευσης και αποχέτευσης όμβριων και ακάθαρτων υδάτων
74.	Π.Ε.10	Κατασκευή δικτύων πεζοδρόμων, ποδηλατοδρόμων και οδικού δικτύου Κατασκευή υπόγειου δικτύου ενέργειας και τηλεπικοινωνιών Κατασκευή δικτύου αποχέτευσης όμβριων και ακάθαρτων υδάτων Επέκταση δικτύου ύδρευσης
75.	Π.Ε.11	Κατασκευή δικτύου πεζοδρόμων Ολοκλήρωση και επέκταση οδικού δικτύου Επέκταση και υπογειοποίηση δικτύου ενέργειας και τηλεπικοινωνιών Επέκταση δικτύου ύδρευσης Κατασκευή δικτύου αποχέτευσης όμβριων και ακάθαρτων υδάτων Οριοθέτηση υδατορέματος
76.	Π.Ε.16	Ολοκλήρωση οδικού δικτύου Κατασκευή δικτύου αποχέτευσης όμβριων και ακάθαρτων υδάτων
77.	Π.Ε.17	Ολοκλήρωση οδικού δικτύου Κατασκευή δικτύου αποχέτευσης όμβριων και ακάθαρτων υδάτων Επέκταση δικτύου ύδρευσης
78.	Π.Ε.18	Ολοκλήρωση οδικού δικτύου Κατασκευή δικτύου αποχέτευσης όμβριων και ακάθαρτων υδάτων
79.	Π.Ε.19	Ολοκλήρωση οδικού δικτύου Επέκταση δικτύου αποχέτευσης όμβριων και ακάθαρτων υδάτων στις Εργατικές Κατοικίες Μαργαρώνας
80.	Π.Ε. 21	Κατασκευή βιολογικού καθαρισμού στον οικισμό Σκάλα Σκαφιδάκι
81.	Π.Ε.22	Ολοκλήρωση οδικού δικτύου Κατασκευή δικτύου αποχέτευσης όμβριων και ακάθαρτων υδάτων

82.	Π.Ε.23	Ολοκλήρωση οδικού δικτύου Κατασκευή δικτύου αποχέτευσης όμβριων και ακάθαρτων υδάτων Υπογειοποίηση δικτύων ενέργειας και τηλεπικοινωνιών
83.	Π.Ε.24	Κατασκευή δικτύου πεζοδρόμων Ολοκλήρωση και επέκταση οδικού δικτύου Κατασκευή δικτύου αποχέτευσης όμβριων και ακάθαρτων υδάτων Υπογειοποίηση δικτύων ενέργειας και τηλεπικοινωνιών Επέκταση δικτύου ύδρευσης
84.	Π.Ε.25	Ολοκλήρωση οδικού δικτύου Κατασκευή δικτύου αποχέτευσης όμβριων και ακάθαρτων υδάτων Οριοθέτηση υδατορεμάτων

Η απόφαση αυτή να δημοσιευθεί στην Εφημερίδα της Κυβερνήσεως.

Ιωάννινα, 14 Σεπτεμβρίου 2009

Ο Γενικός Γραμματέας Περιφέρειας
ΔΗΜΗΤΡΙΟΣ ΠΑΝΟΖΑΧΟΣ



ΠΕΡΙΦΕΡΕΙΑ ΗΠΕΙΡΟΥ
ΝΟΜΑΡΧΙΑΚΗ ΑΥΤΟΔΙΟΙΚΗΣΗ ΠΡΕΒΕΖΑΣ
ΔΗΜΟΣ ΠΡΕΒΕΖΑΣ

ΥΠΟΜΝΗΜΑ

- Όριο Περιφέρειας
Region limit
- Όριο Νομού
Prefecture line
- Όριο Δήμου (Γ.Π.Σ. - Ν. 2508/97)
Municipality limit
- Κύριος οδικός δίκτυος
Main road network
- Ζώνες ανάπτυξης Αιθριακού Κόλπου
Development zone of Attikakos Gulf
- Ζώνες ανάπτυξης Ιονίου Πυλάγους
Development zone of Ionian sea
- Περιοχή που επηρεάζεται από τον όριον ανάπτυξης Αιθριακού Κόλπου
Area influenced by the development zone of Attikakos Gulf
- Περιοχή που επηρεάζεται από τον όριον ανάπτυξης Ιονίου Πυλάγους
Area influenced by the development zone of Ionian sea
- Περιοχή ολοκληρωσής των δύο όριων ανάπτυξης
Area of interaction of the two development zones
- Έκδο - & λειτουργικές εξουσίες
Inter - & functional competences
- Πύλος ανάπτυξης
Development centre

ΕΘΝΙΚΟ ΤΥΠΟΓΡΑΦΕΙΟ
 Για τεχνικούς λόγους στο σχεδιάγραμμα,
 έγινε σμίκρυνση, κατά ποσοστό **4%**

Συνεδρία την 09/06/2009 (14/2-2009)
 Απόφαση Γ.Γ. Περιφέρειας Ηπείρου
 Στέφανος Κουτσογιάννης, Έφορος (Π.Π.Σ.Α.Α.Α.)
 Εθνικό Τυπογραφείο - Τμήμα Τεκμηρίωσης, Σχεδιασμού Πλ.
 Ιωάννινα - 157-01/2009
 Μ.Ε.Γ.Γ.
 Η Αντρία
 Β. Τσιγγάλη

ΓΕΝΙΚΟ ΠΟΛΕΟΔΟΜΙΚΟ ΣΧΕΔΙΟ

ΔΗΜΟΣ ΠΡΕΒΕΖΑΣ **ΝΟΜΟΥ ΠΡΕΒΕΖΑΣ**

ΑΝΑΛΟΧΟΙ

ΓΑΙΑ Α.Ε. ΜΕΛΕΤΩΝ
 ΟΜΑΔΑ ΜΕΛΕΤΗΣ: ΓΑΙΑ Α.Ε. ΜΕΛΕΤΩΝ
 ΜΑΡΚΟΣ Δ. ΑΓ. ΤΡΟΥΜΠΑΣ
 ΜΑΜΑΝΗ Φ. Α.Τ.Μ.
 ΔΗΜΗΤΡΗΣ ΚΑΡΑΓΙΩΡΓΙΩΤΗΣ
 ΚΑΛΑΡΙΖΗΣ Δ. Α.Τ.Α.
 ΣΥΜΒΟΥΛΟΙ: ΔΑΔΓΑΙΑ Α.Ε. ΜΕΛΕΤΩΝ
 ΔΗΜΗΤΡΗΣ ΓΑΛΑΝΟΣ
 ΖΑΧΑΡΙΑΣ ΓΑΛΑΝΟΣ
 ΜΕΛΕΤΕΣ ΓΙΑ ΤΗΝ ΠΕΡΙΟΧΗ ΕΛΕΓΧΟΣ Ο.Κ.
 ΠΕΤΡΑΚΟΥ Α.Τ.Μ.
 ΤΙΜΟΦΡΟΝΙΔΗΣ Σ.Τ.Α.
 ΖΑΧΑΡΙΑΣ Δ.Α.Δ.



ΤΖΗΡΙΝΗΣ ΑΠΟΣΤΟΛΟΣ
 ΓΕΛΩΣΟΣ
 ΕΚΠΡΟΣΩΠΟΣ ΟΜΑΔΑΣ ΜΕΛΕΤΗΣ:
 ΜΑΙΟΥΝΗΣ ΔΗΜΗΤΡΗΣ
 Α. ΤΟΠΟΓΡΑΦΟΣ ΜΚΕ - ΠΟΛΕΟΔΟΜΟΣ

ΚΑΙΜΑΚΑ 1 : 150.000
 ΙΟΥΝΙΟΣ 2009

ΔΙΑΣΥΝΔΕΣΗ ΜΕ ΕΥΡΥΤΕΡΗ ΠΕΡΙΟΧΗ & ΣΥΜΜΕΤΟΧΗ ΣΕ ΑΞΙΟΝΕΣ ΑΝΑΠΤΥΞΗΣ

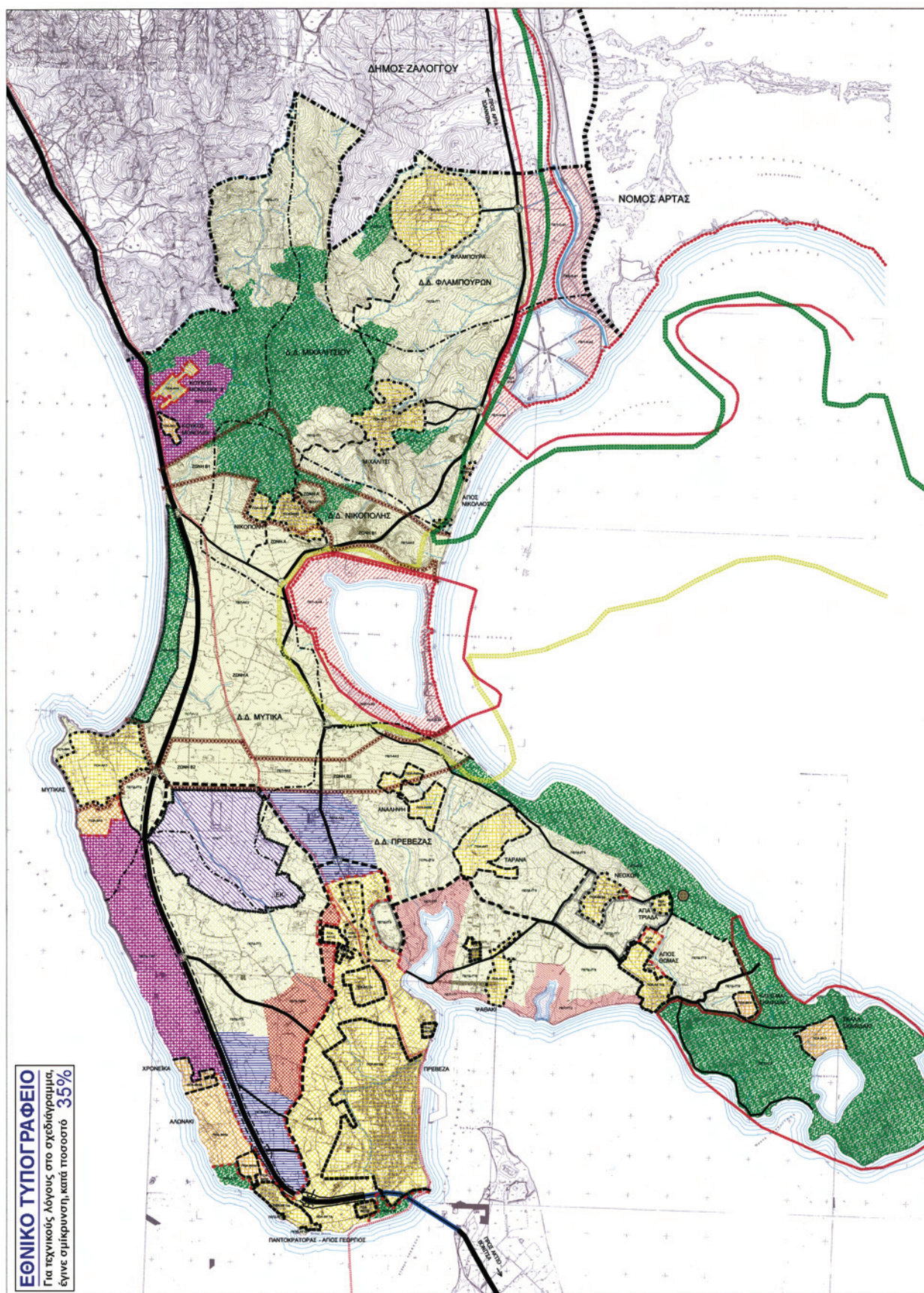
ΔΗΜΟΤΙΚΑ ΔΙΑΜΕΡΙΣΜΑΤΑ
 Δ.Δ. Νικόπολης
 Δ.Δ. Μιχαλιτσίου
 Δ.Δ. Φιλιππουρίου
 Δ.Δ. Μήλας

ΕΛΕΓΧΟΣ
 Η ΕΠΙΒΛΕΠΟΥΣΑ ΤΟΥ ΔΗΜΟΥ ΠΡΕΒΕΖΑΣ

ΘΕΩΡΗΣΗ

ΜΑΥΡΙΛΟΥ ΑΝΚΑΤΕΡΙΝΗ
 Αρχιτέκτονας μηχανικός με Α. Πτυχίο













09.02.22.01








ΠΕΡΙΦΕΡΕΙΑ ΗΠΕΙΡΟΥ
ΝΟΜΑΡΧΙΑΚΗ ΑΥΤΟΔΙΟΙΚΗΣΗ ΠΡΕΒΕΖΑΣ
ΔΗΜΟΣ ΠΡΕΒΕΖΑΣ

ΥΠΟΜΝΗΜΑ

ΠΕΡΙΟΧΕΣ ΕΙΔΙΚΗΣ ΠΡΟΣΤΑΣΙΑΣ - SPECIAL PROTECTION AREAS

















-  Περιοχή προστασίας οικοσυστήματος Αμβρακικού Κόλπου (ΠΕΠ-Ο)
Protection zone of Ambrakikos Gulf ecosystem
-  Όριο Περιοχής Προστασίας της Φύσης (Ζώνη Α) - ΚΥΑ Εθνικού Πάρκου υγραρίστων Αμβρακικού
Protection zone A limit of Ambrakikos Gulf (National Wetland Park)
-  Όριο Περιοχής Εδαφών Ρυθιζμάτων (Ζώνη Β) - ΚΥΑ Εθνικού Πάρκου υγραρίστων Αμβρακικού
Protection zone B limit of Ambrakikos Gulf (National Wetland Park)
-  Όριο Ζώνης Περιβαλλοντικού Ελέγχου - ΚΥΑ Εθνικού Πάρκου υγραρίστων Αμβρακικού
Protection zone C limit of Ambrakikos Gulf (National Wetland Park)
-  Όριο δικτύου NATURA 2000 - Περιοχή ειδικής προστασίας
NATURA 2000 limit - Special Protected Area
-  Όριο δικτύου NATURA 2000 - Περιοχή κοινοτικής ενδιαφέροντος
NATURA 2000 limit - Special Community interest
-  Όριο προτεινόμενου τοπίου διατήρησης φυσικού κάλλους
Limit of proposed landscape of natural beauty
-  Περιοχή προστασίας δόσους και θαλάσσιων εκτάσεων (ΠΕΠ-ΔΤ)
Protection zone of forest
-  Όριο ασθητικού δόσους Νησιώτικης (ΦΕΚ 153Δ/17.6.77)
Limit of Nisiotis aesthetic forest
-  Περιοχή προστασίας αρχαιολογικών χώρων (ΠΕΠ-ΑΧ)
Protection zone of archaeological sites
-  Όριο αρχαιολογικού χώρου Νησιώτικης (ΦΕΚ 781Δ/6.11.91)
Limit of Nisiotis archaeological site
-  Περιοχή υγραρίστων τοπίου (ΠΕΠ-ΥΤ)
Zone of wetlands landscape

ΠΕΡΙΟΧΕΣ ΕΛΕΓΧΟΥ & ΠΕΡΙΟΡΙΣΜΟΥ ΔΟΜΗΣΗΣ - ZONES OF BUILDING RESTRICTION & CONTROL

-  Περιοχή γεωργικής γης (ΠΕΠ-ΓΤ)
Zone of agricultural land
-  Όριο τομέα Περιοχής γεωργικής γης
Limit of agricultural land zones
-  Περιοχή αστικών λειτουργιών (ΠΕΠ-ΑΛ)
Zone of urban services
-  Περιοχή ελέγχου και περιορισμού της οικιστικής επέκτασης (ΠΕΠ-ΠΟΕ)
Zone of residential expansion control
-  Περιοχή ανάπτυξης δραστηριοτήτων τουρισμού - αναψυχής (ΠΕΠ-ΤΑ)
Zone of tourism and recreation activities

ΠΕΡΙΟΧΕΣ ΠΟΛΥΩΦΟΡΩΜΕΝΕΣ ΚΑΙ ΠΡΟΣ ΠΟΛΥΩΦΟΡΩΜΗΝ - DEVELOPPED AND TO BE DEVELOPPED ZONES









Περιοχές Οικιστικής Ανάπτυξης - Zones of Residential Development

-  Όριο Γ.Π.Σ. - Ν. 1337/83
General Town Plan limit
-  Όριο εγκαταστάσιμου οριζώντος
Town-plan limit
-  Όριο οικιστικό + 2.000 κατοίκων (μτ απόφαση Νομάρχη)
Town limit by decision of the prefect
-  Όριο οικοδομικού αντικαταστάσιμου - ΠΕΡΙΠΟ
Building cooperative area limit
-  Όριο περιοχής εργαζομένων κατοικιών
Labour residences area limit
-  Όριο νέων οικιστικών περιοχών
Limit of new residential zones
-  Όριο νέας ΠΕΡΙΠΟ
Limit of new specially developed zone
-  Υφιστάμενη περιοχή α' κατοικίας (ΠΟΑ-ΑΚ)
Existing zone of first residence
-  Νέα περιοχή α' κατοικίας (ΠΟΑ-ΑΚ)
New zone of first residence
-  Υφιστάμενη περιοχή β' κατοικίας (ΠΟΑ-ΒΚ)
Existing zone of secondary residence
-  Νέα περιοχή β' κατοικίας (ΠΟΑ-ΒΚ)
New zone of secondary residence
-  Όριο ΒΙ.Π.Ε.
Limit of industrial area
-  Περιοχή υποδομής δραστηριοτήτων δευτερογενούς τομέα (ΠΥΔΤ)
Zone of secondary sector's activities
-  Ευρωπαϊκό Κέντρο
Centre of trade activities
-  Ιδιαιτέρη χρήση
Special use
-  Νεκροταφείο
Cemetery

ΔΙΟΙΚΗΤΙΚΑ ΟΡΙΑ - ADMINISTRATION LIMITS

-  Όριο Νομού
Prefecture limit
-  Όριο Δήμου (Γ.Π.Σ. - Ν. 2508/97)
Municipality limit
-  Όριο δημοτικών διαμερισμάτων
Municipal departments limit

ΥΠΟΔΟΜΕΣ ΜΕΤΑΦΟΡΩΝ - TRANSPORTATION INFRASTRUCTURE

-  Δευτερεύουσα υπεραστική οδός
Secondary intercity road
-  Κύρια υπεραστική συλλεκτική οδός
Main intercity collector road
-  Δευτερεύουσα υπεραστική συλλεκτική οδός
Secondary intercity collector road
-  Παρόδευση οδός
Service road
-  Ισοπέδος κόμβος
Intersection junction
-  Προτεινόμενος κόμβος
Suggested intersection junction
-  Υποθαλάσσια γέφυρα
Subwater junction
-  Γέφυρα
Bridge

* Η απεικονιζόμενη χωροθέτηση και χάραξη των προτεινόμενων υποδομών μεταφοράς είναι ενδεικτική

ΥΔΡΟΓΕΩΛΟΓΙΚΑ ΣΤΟΙΧΕΙΑ - HYDROGEOLOGIC ELEMENTS

-  Ποταμός Λούρας
Loures river
-  Ρέμα
Stream

Συνοδεύει την αριθμ. 094323/14.2.2009
Απόφαση Γ.Γ. Περιφέρειας Ηπείρου
"Έγκριση Γενικού Πολεοδομικού Σχεδίου (Π.Ο.Σ.) Δήμου Πρέβεζας - Προστασία του κάλλους της γης"
16.10.09
16 Ιανουαρίου 14.9.2009

Μ.Ε.Γ.Γ.
Η Δ/ντρια
Β. Τσιτάλλω

ΓΕΝΙΚΟ ΠΟΛΕΟΔΟΜΙΚΟ ΣΧΕΔΙΟ

ΔΗΜΟΣ ΠΡΕΒΕΖΑΣ ΝΟΜΟΥ ΠΡΕΒΕΖΑΣ



ΑΝΑΔΟΧΟΙ

ΓΑΙΑ Α.Ε. ΜΕΛΕΤΩΝ
ΟΜΑΔΑ ΜΕΛΕΤΗΣ:
ΜΑΜΟΥΝΗΣ Δ. Α.Τ.Μ.
ΜΑΜΟΥΝΗΣ Σ. Α.Τ.Μ.
ΜΑΜΑΛΗ Θ. Α.Τ.Μ.
ΔΗΜΗΤΡΑΚΟΠΟΥΛΟΣ Γ. Α.Τ.Μ.
ΖΑΦΕΡΟΠΟΥΛΟΥ Ο. Α.Τ.Μ.
ΚΑΛΑΜΗΣ Β. Α.Τ.Μ.
ΟΙΚΟΝΟΜΟΥ Σ. Α.Τ.Μ.
ΔΗΜΗΤΡΑΚΟΠΟΥΛΟΣ Ε. Α.Τ.Μ.
ΖΑΦΕΡΟΠΟΥΛΟΥ Ε. Α.Τ.Μ.
ΚΑΚΟΓΡΟΥΔΟΥ Κ. Α.Τ.Μ.
ΜΕΛΙΑΣ Γ. Α.Τ.Μ.
ΠΕΤΡΑΚΟΠΟΥΛΟΣ Α. Α.Τ.Μ.
ΣΩΤΗΡΟΠΟΥΛΟΣ Α. Α.Τ.Μ.

ΤΖΗΡΙΝΗΣ ΑΠΟΣΤΟΛΟΣ

ΓΕΩΓΡΟΛΟΓΟΣ
ΕΠΕΡΧΕΣΤΕΣ ΟΜΑΔΑΣ ΜΕΛΕΤΗΣ:
ΜΑΜΟΥΝΗΣ ΔΗΜΗΤΡΗΣ
Α. ΤΟΠΟΓΡΑΦΟΣ ΜΕΛ. - ΠΟΛΕΟΔΟΜΟΣ

ΔΗΜΟΤΙΚΑ ΔΙΑΜΕΡΙΣΜΑΤΑ
Δ.Δ. Πρέβεζας Δ.Δ. Νικόπολης
Δ.Δ. Μυράτσης Δ.Δ. Φιλιππουπόλεως
Δ.Δ. Μίτικα

ΚΛΙΜΑΚΑ 1 : 25.000
ΙΟΥΝΙΟΣ 2009

ΧΡΗΣΕΙΣ ΓΗΣ ΚΑΙ ΠΡΟΣΤΑΣΙΑ ΠΕΡΙΒΑΛΛΟΝΤΟΣ

Π.2.α.

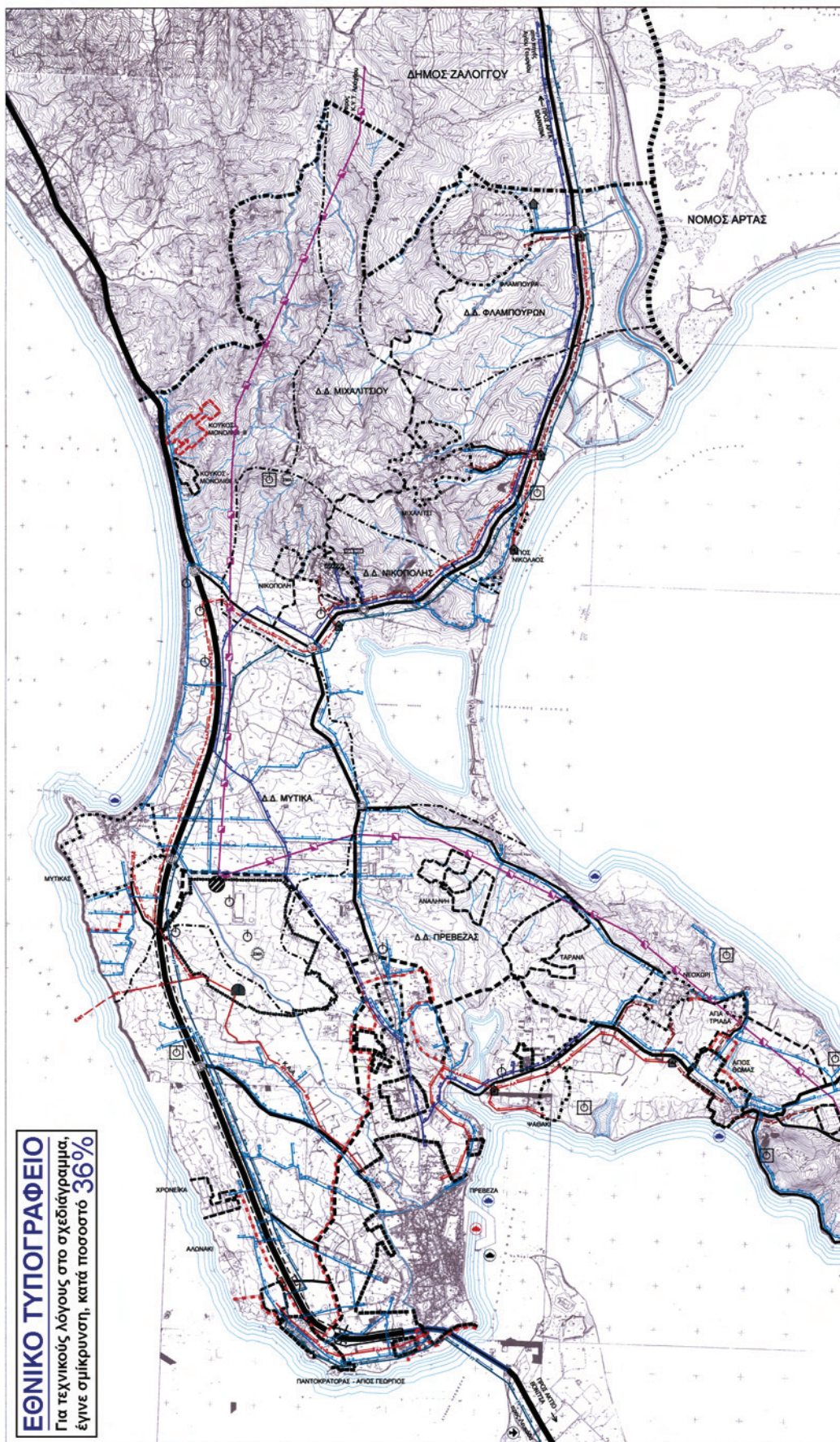
ΕΛΕΓΧΟΣ


Η ΕΠΙΒΛΕΨΤΑ ΤΟΥ ΔΗΜΟΥ ΠΡΕΒΕΖΑΣ

ΜΑΥΡΑΔΟΥ ΑΙΚΑΤΕΡΙΝΗ
Αρχιτέκτονας μηχανικός με Α' Βαθμό

ΘΕΩΡΗΣΗ

ΚΟΝΙΝΑ ΜΑΡΙΑ-ΕΛΕΝΗ
Αρχιτέκτονας μηχανικός με Α' Βαθμό





ΠΕΡΙΦΕΡΕΙΑ ΗΠΕΙΡΟΥ
ΝΟΜΑΡΧΙΑΚΗ ΑΥΤΟΔΙΟΙΚΗΣΗ ΠΡΕΒΕΖΑΣ
ΔΗΜΟΣ ΠΡΕΒΕΖΑΣ

ΥΠΟΜΝΗΜΑ

<p>ΔΙΟΙΚΗΤΙΚΑ ΟΡΙΑ - ADMINISTRATION LIMITS</p> <ul style="list-style-type: none"> Όριο Νομού (Γ.Π.Σ. - Ν. 2508/97) Prefecture limit Όριο Δήμου (Γ.Π.Σ. - Ν. 2508/97) Municipality limit Όριο Εγκριμένων Διαμερισμάτων Municipal departments limit Όριο Γ.Π.Σ. - Ν. 1337/83 General Town Plan limit Όριο σχεδιασμένου σχεδίου Town plan limit Όριο οικιστικό < 2.000 κατοίκων με απόφαση Νομάρχη Town limit by decision of the prefect Όριο οικοδομικού συνεταιρισμού - παραρτητικού οικισμού - ΠΕΡΙΤΟ Building cooperative area limit Όριο περιοχής εργατικών κατοικιών Labour residences area limit Όριο Β.Π.Ε. Limit of industrial area Όριο νέων οικιστικών περιοχών Limit of new residential zones Όριο νέας ΠΕΡΙΤΟ Limit of new specially developed zone <p>ΥΠΟΔΟΜΕΣ ΜΕΤΑΦΟΡΩΝ - TRANSPORTATION INFRASTRUCTURE</p> <ul style="list-style-type: none"> Δευτερεύουσα υπερπραστική οδός Secondary intercity road Κύρια υπερπραστική συλλεκτική οδός Main intercity collector road Δευτερεύουσα υπερπραστική συλλεκτική οδός Secondary intercity collector road Παράπλευρη οδός Service road Ισοβάθους κόμβος Intersection junction Προτεινόμενος ισοβάθους κόμβος Suggested intersection junction Υποβάθουσα (ζυγή) Subwater junction Γέφυρα Bridge Εμπορικό λιμάνι Commercial harbour Καταφύγιο αλιών αναψυχής Fishing shelter Αλιευτικό καταφύγιο Fishing shelter Αεροδρόμιο Airport <p>ΥΔΡΟΓΕΩΛΟΓΙΚΑ ΣΤΟΙΧΕΙΑ - HYDROGEOLOGIC ELEMENTS</p> <ul style="list-style-type: none"> Ποταμός Λοίρος Louros river Ρυάκι Stream 	<p>ΕΝΕΡΓΕΙΑΚΟ ΔΙΚΤΥΟ - ENERGY NETWORK</p> <ul style="list-style-type: none"> Γραμμή υψηλής τάσης High voltage line Υποβυθιζόμενη γραμμή υψηλής τάσης Subwater high voltage line Υποσταθμός ΔΕΗ Secondary station of ΔΕΗ <p>ΔΙΚΤΥΟ ΥΔΡΕΥΣΗΣ - WATER SUPPLY NETWORK</p> <ul style="list-style-type: none"> Αγωγός υδροδότησης Ακαδάρας Lakka's water supply conduit Κεντρικός αγωγός δακτύλιος - σήκρο από χάλυβα Main conduit - now made of steel Βασικός αγωγός δακτύλιος - σήκρο από αμιάντο Skeleton conduit - now made of amiantum Βασικός αγωγός δακτύλιος - PVC Skeleton conduit - PVC Προτεινόμενος βασικός αγωγός - PVC Suggested skeleton conduit - PVC Δέξαμενη Storage Προτεινόμενη δέξαμενη Planned storage Αντλιοστάσιο Pumping station <p>ΔΙΚΤΥΟ ΑΠΟΚΕΤΕΥΣΗΣ - DRAINAGE NETWORK</p> <ul style="list-style-type: none"> Κεντρικός αγωγός αποχέτευσης (Κ.Α.Α.) Main disposal conduit Υποβυθιζόμενος αγωγός διάθεσης Subwater disposal conduit Βασικός καταθλιπτικός αγωγός Main compression sewer Προγραμματιζόμενος καταθλιπτικός αγωγός Planned compression conduit Προγραμματιζόμενος αγωγός βαρής Πλάνης Planned gravitation conduit Αντλιοστάσιο Pumping station Εγκατάσταση Επεξεργασίας Λυμάτων Sewage treatment plant <p>ΔΙΑΧΕΙΡΙΣΗ ΑΠΟΡΡΙΜΜΑΤΩΝ - MANAGEMENT OF WASTES</p> <ul style="list-style-type: none"> Σταθμός μεταφοράς/απορριμμάτων Station of solid wastes transfer <p>ΥΠΟΔΟΜΕΣ ΑΣΦΑΛΕΙΑΣ - SAFETY INFRASTRUCTURE</p> <ul style="list-style-type: none"> Κραυγές Πυροβόλου Fire hydrant
--	--

Η απεικόνιση των γραμμών και χρώρων των προτεινόμενων τεχνικών υποδομών είναι ενδεικτική

ΓΕΝΙΚΟ ΠΟΛΕΟΔΟΜΙΚΟ ΣΧΕΔΙΟ

ΔΗΜΟΣ ΠΡΕΒΕΖΑΣ ΝΟΜΟΥ ΠΡΕΒΕΖΑΣ



ΑΝΑΔΟΧΟΙ
ΓΑΙΑ Α.Ε. ΜΕΛΕΤΩΝ
ΟΜΑΔΑ ΜΕΛΕΤΗΣ:
ΜΑΜΟΥΝΗΣ Σ. Α.Μ.
ΜΑΜΑΝΗ Φ. Α.Τ.Μ.
ΔΗΜΗΤΡΑΚΟΠΟΥΛΟΣ Γ.Τ.Μ.
ΔΗΜΗΤΡΑΚΟΠΟΥΛΟΣ Γ. Α.Τ.Μ.
ΚΑΜΑΡΗΣ Α. Α.Τ.Μ.
ΟΙΚΟΝΟΜΟΥ Δ. Α.Τ.Μ.
ΔΗΜΗΤΡΑΚΟΠΟΥΛΟΣ Δ. Α.Τ.Μ.
ΖΑΦΕΙΡΟΠΟΥΛΟΣ Α.Τ.Μ.
ΚΑΚΟΠΟΥΛΟΥ Α.Μ.Μ.
ΜΠΕΛΛΑΣ Γ. Η.Μ.Μ.
ΠΕΤΡΟΥΔΗΣ Α.Τ.Μ.
ΣΟΦΙΑΝΟΥ Σ. Α.Τ.Μ.
ΣΑΧΑΡΟΣ Π. Α.Τ.Μ.

ΔΗΜΟΤΙΚΑ ΔΙΑΜΕΡΙΣΜΑΤΑ
Δ.Δ. Πρέβεζας Δ.Δ. Νικόπολης
Δ.Δ. Μεγαλοπόου Δ.Δ. Φιλιππουπόου
Δ.Δ. Μύτικα

ΚΑΙΜΑΚΑ 1 : 25.000
ΙΟΥΝΙΟΣ 2009

ΒΑΣΙΚΑ ΔΙΚΤΥΑ ΤΕΧΝΙΚΗΣ ΥΠΟΔΟΜΗΣ Π.2.β.

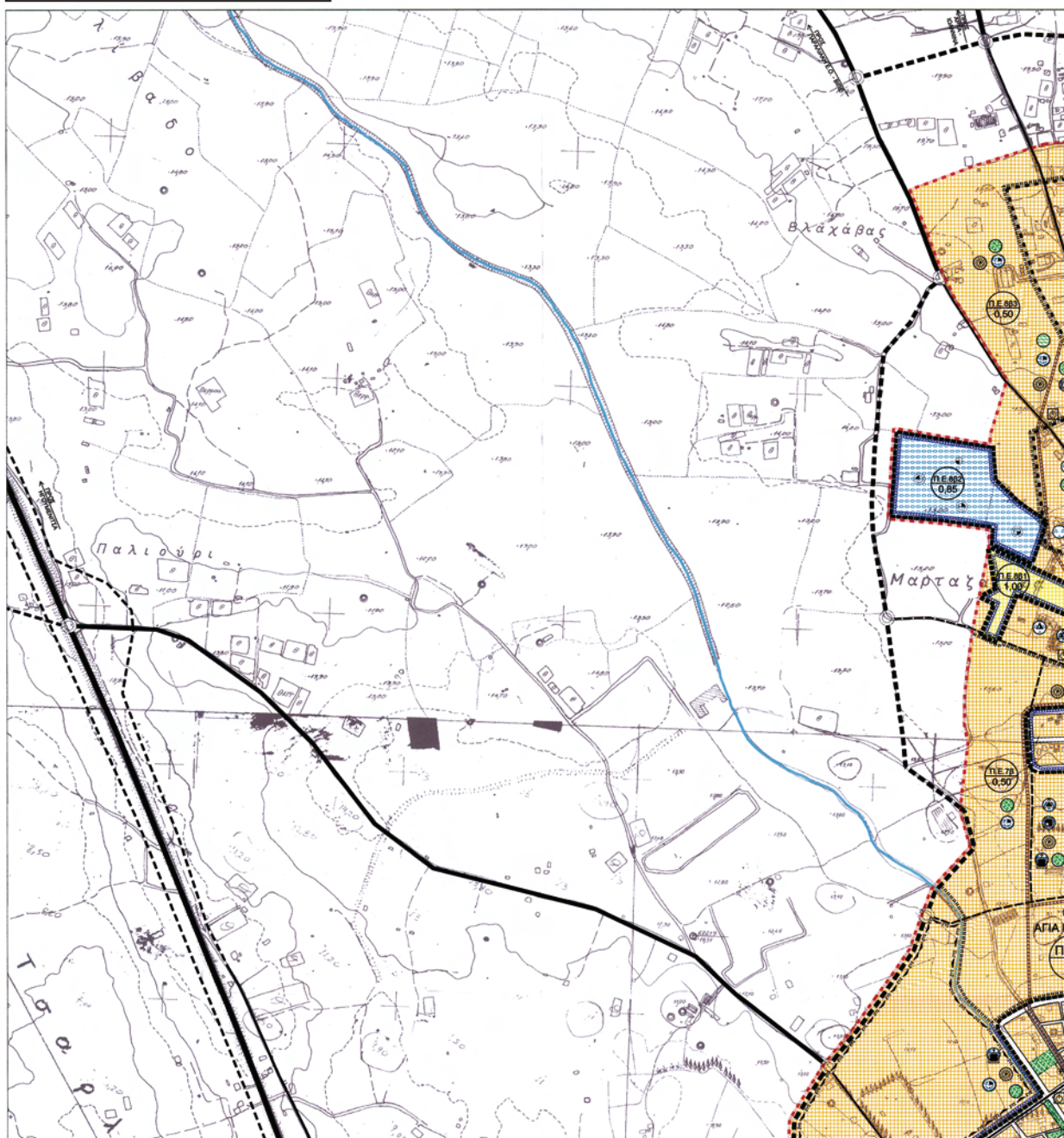
ΕΛΕΓΧΟΣ
Η ΕΠΙΒΕΒΟΥΣ ΤΟΥ ΔΗΜΟΥ ΠΡΕΒΕΖΑΣ

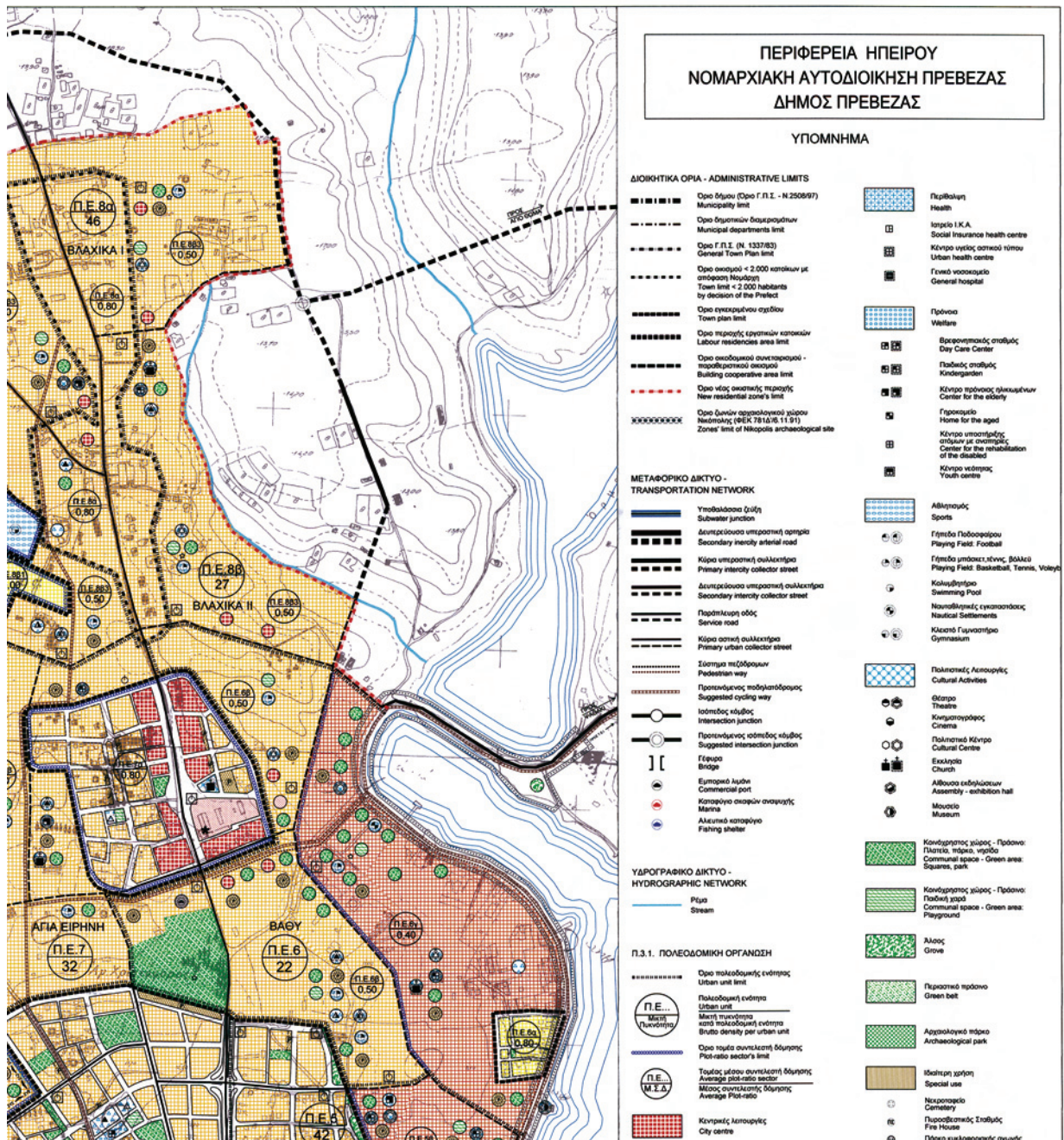
ΜΑΥΡΙΔΟΥ ΑΙΚΑΤΕΡΙΝΗ
Αρχιτέκτονας μηχανικός με Α' βαθμό

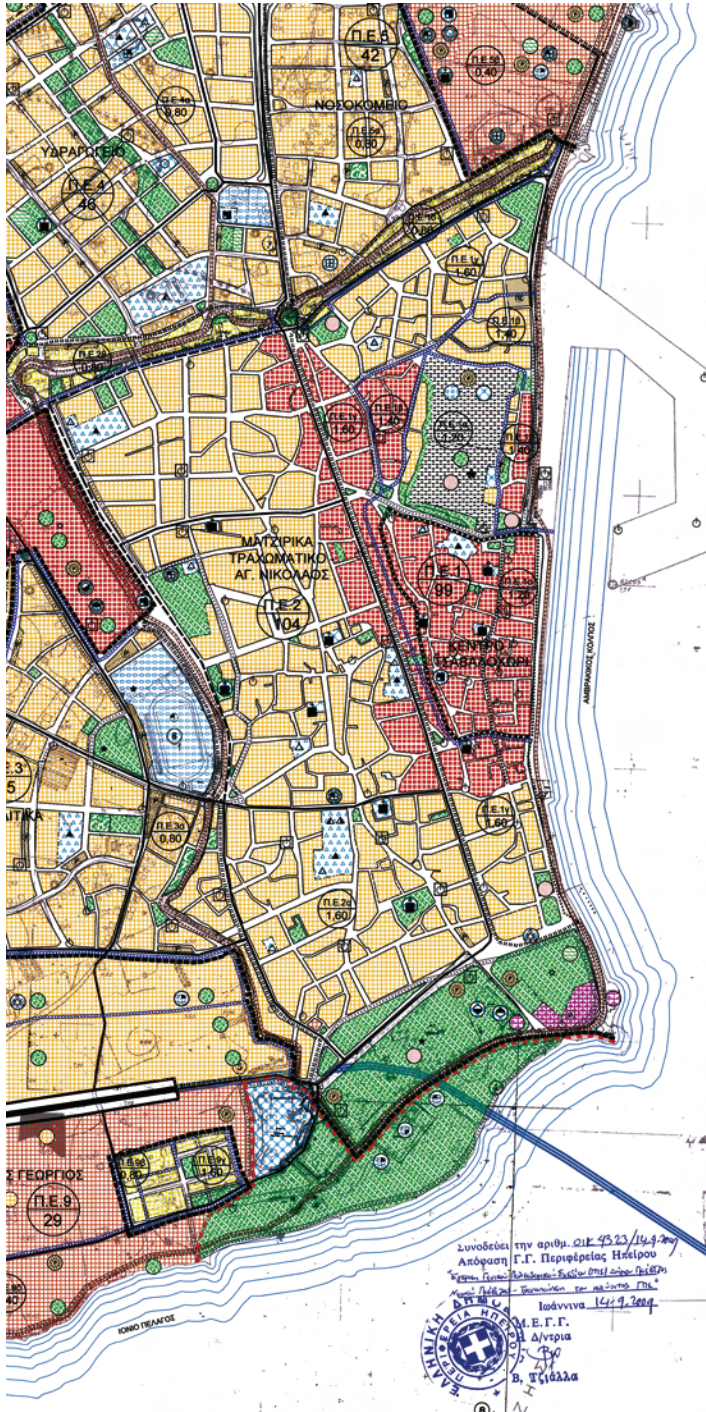
ΘΕΩΡΗΣΗ
ΕΠΙΧΕΙΡΗΣΙΑΚΟ ΣΧΕΔΙΟ
ΤΟΥΡΙΣΤΙΚΗΣ ΕΚΜΟΧΕΥΣΗΣ
ΠΡΕΒΕΖΑΣ

ΕΘΝΙΚΟ ΤΥΠΟΓΡΑΦΕΙΟ

Για τεχνικούς λόγους στο σχεδιάγραμμα,
έγινε σμίκρυνση, κατά ποσοστό **36%**







<ul style="list-style-type: none"> Αναγλυτή Πόλη-κέντρο Κεντρικές κατοικίες Αμυγή Κιόσκια Γενική Κιόσκια 1 Γενική Κιόσκια 2 Γενική Κιόσκια 3 Διοίκηση - Δημόσιες Υπηρεσίες Κοινωνικές υπηρεσίες Τουρισμός - Αναψυχή Εκπαίδευση Νηπιαγωγείο Δημοτικό Γυμνάσιο Λύκειο Εθνικό Σχολείο Τεχνολογικό Εκπαιδευτικό Κέντρο Κέντρο Επαγγελματικής Γεωργικής Εκπαίδευσης Ακαδημία Εμπορικού Ναυτικού 	<ul style="list-style-type: none"> Μεσοπολεμικό Καταστήμα Πυροσβεστικός Σταθμός Πάρκο εκπαίδευσης οχημάτων Χώρος στάθμευσης οχημάτων Χώρος Στάθμευσης Αυτοκινήτων Εγκατάσταση μέσων μαζικής μεταφοράς Σταθμός Ακρωτηρίου
--	---

Π.3.2. ΖΩΝΕΣ ΜΗΧΑΝΙΣΜΩΝ & ΠΑΡΕΜΒΑΣΕΩΝ

- Όριο παραδοσιακού τομέα
- Όριο περιοχής προς ανάπτυξη
- Όριο περιοχής όπου επιτρέπεται η θεμελιώδης ΖΥΣ

Π.3.3.γ. ΥΠΟΔΟΜΕΣ ΑΣΦΑΛΕΙΑΣ & ΠΡΟΣΤΑΣΙΑΣ

- Χώρος ανάθεσης για αναδείχματα
- Εγκατάσταση Εκπαίδευσης Ανάπτυξης
- Κουινάρι Πυροσβεστικής
- Αεολοκλίτη μέρου

Όταν η χωροθέτηση των προτεινόμενων μονάδων ή ανέμων κοινωνικών υποδομών απαιτείται με ειδικά, είναι οδοντός Ο αριθμός τους και η θέση των κτηρίων τους ορίζονται στους Πίνακες Π.3.4-Π.3.7.

ΓΕΝΙΚΟ ΠΟΛΕΟΔΟΜΙΚΟ ΣΧΕΔΙΟ

ΔΗΜΟΣ ΠΡΕΒΕΖΑΣ ΝΟΜΟΥ ΠΡΕΒΕΖΑΣ



ΑΝΑΔΟΧΟΙ
ΓΑΙΑ Α.Ε. ΜΕΛΕΤΩΝ
 ΟΜΑΔΑ ΜΕΛΕΤΗΣ:
 ΜΑΜΟΥΝΗΣ Δ. Α.Τ.Μ.
 ΜΑΜΟΥΝΗΣ Σ. Α.Μ.
 ΜΑΜΑΚΗΣ Θ. Α.Τ.Μ.
 ΔΗΜΗΤΡΑΚΟΠΟΥΛΟΣ Γ. Π.Μ.
 ΑΝΔΡΟΝΙΚΟΥ Ο. Α.Τ.Μ.
 ΚΑΜΑΡΙΝΗΣ Δ. Α.Μ.
 ΟΙΚΟΝΟΜΟΥ Ε. Α.Τ.Μ.
 ΔΗΜΗΤΡΑΚΟΠΟΥΛΟΣ Τ. Α.Μ.
 ΖΑΜΠΟΥΝΙΔΗΣ Α.Τ.Μ.
 ΚΑΚΟΠΟΥΛΟΥΚΗ ΑΡΧΙΤΕΚΤΟΝΙΚΟΣ ΕΛΕΓΧΟΣ Ο.Κ.
 ΜΕΛΛΑΣ Γ. Η.Μ.Ε.Π.
 ΠΕΤΡΟΥ Μ. Α.Τ.Μ.
 ΣΦΑΝΔΑΡΑΚΗ Α.Τ.Μ.
 ΖΑΧΑΡΟΠΟΥΛΟΣ Α.Μ.
 29.07.09

ΤΖΗΡΙΝΗΣ ΑΠΟΣΤΟΛΟΣ
 ΓΕΩΛΟΓΟΣ
 ΕΚΠΡΟΣΩΠΟΣ ΟΜΑΔΑΣ ΜΕΛΕΤΗΣ:
 ΜΑΜΟΥΝΗΣ ΔΗΜΗΤΡΗΣ
 Α.ΤΟΠΟΓΡΑΦΟΣ ΜΗΧ. ΠΟΛΕΟΔΟΜΟΣ

ΔΗΜΟΤΙΚΑ ΔΙΑΜΕΡΙΣΜΑΤΑ
 Δ.Δ. Πρέβεζας
 Δ.Δ. Μιχαλοπού
 Δ.Δ. Μύτικα

ΚΛΙΜΑΚΑ 1 : 5.000
 ΙΟΥΝΙΟΣ 2009

ΠΟΛΕΟΔΟΜΙΚΗ ΟΡΓΑΝΩΣΗ
 ΖΩΝΕΣ ΜΗΧΑΝΙΣΜΩΝ & ΠΑΡΕΜΒΑΣΕΩΝ
 ΥΠΟΔΟΜΕΣ ΑΣΦΑΛΕΙΑΣ

Π.3.1-Π.3.2-Π.3.3.γ.
 ΠΡΕΒΕΖΑ: Π.Ε.1-8β
 ΠΑΝΟΚΡΑΤΟΡΑΣ-ΑΓΙΟΣ ΓΕΩΡΓΙΟΣ: Π.Ε.9
 ΛΑΩΝΑΚΙ: Π.Ε.10

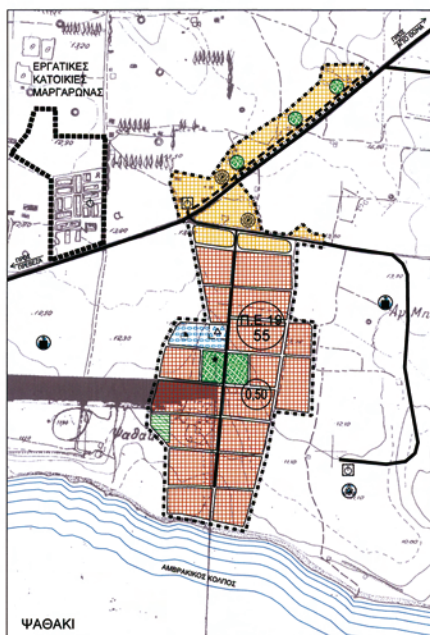
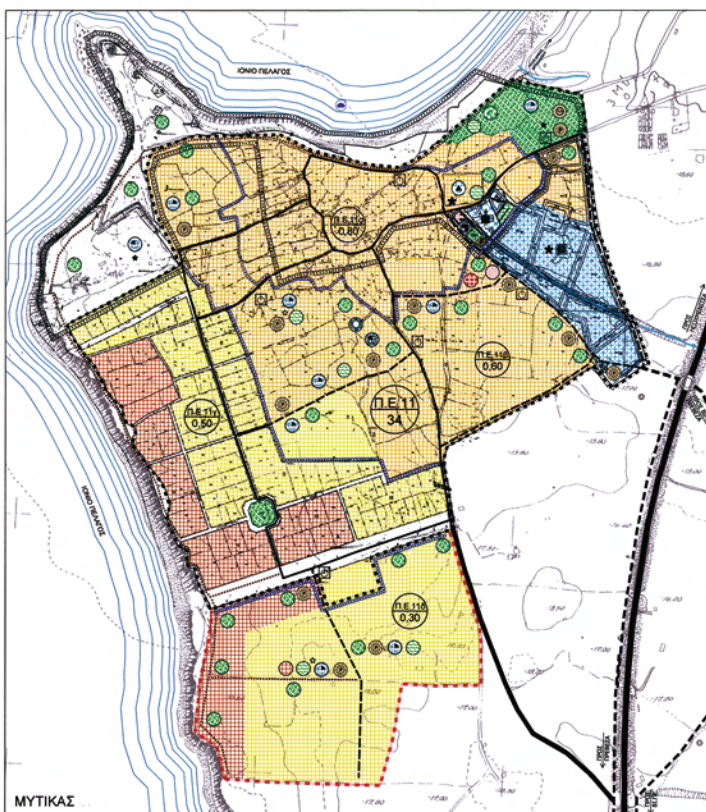
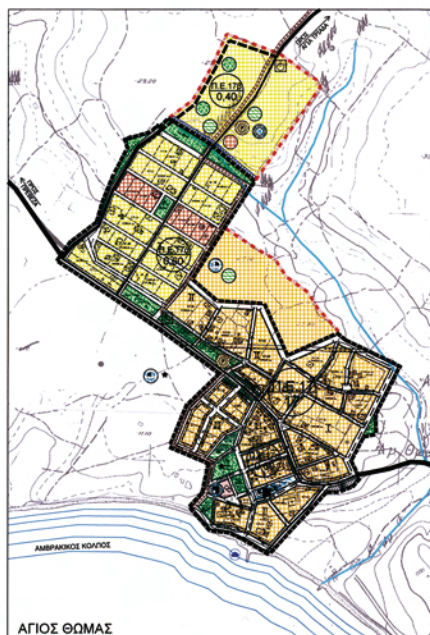
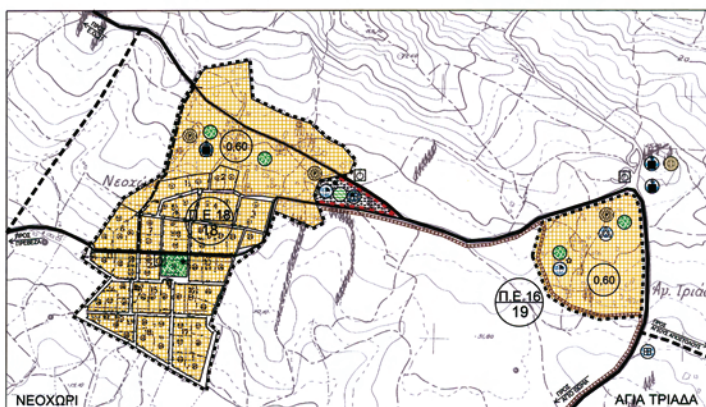
ΕΛΕΓΧΟΣ
 Η ΕΠΙΒΛΕΠΟΥΣΑ ΤΟΥ ΔΗΜΟΥ ΠΡΕΒΕΖΑΣ
 ΜΑΥΡΙΔΟΥ ΑΙΚΑΤΕΡΙΝΗ
 Αρχιτέκτονας μηχανικός με Α' βαθμό

ΘΕΩΡΗΣΗ
 Η ΕΠΙΒΛΕΠΟΥΣΑ ΤΟΥ ΔΗΜΟΥ ΠΡΕΒΕΖΑΣ
 ΚΑΡΑΜΟΥΣΑ ΜΑΡΙΑ-ΕΛΙΣΑΒΕΤ
 ΤΟΠΟΓΡΑΦΟΣ ΜΗΧ. ΠΟΛΕΟΔΟΜΟΣ

Συνοδεύει την αριθμ. 91Ε 4923/14.9.09
 Απόφαση Γ.Γ. Περιφέρειας Ηπείρου
 "Έγκριση Π.Ο.Σ. Π.Ε.1-8β Π.Ε.9 Π.Ε.10
 Π.Ε.10 Λαώνακι - Προσαρμογές στο παλιό Π.Ο.Σ.
 Ιωάννινα 14.9.2009
 Μ.Ε.Γ.Γ.
 Δ/ντρια
 Β. Στυλιανό

ΕΘΝΙΚΟ ΤΥΠΟΓΡΑΦΕΙΟ

Για τεχνικούς λόγους στο σχεδιάγραμμα,
έγινε σμίκρυνση, κατά ποσοστό **33%**





Π.3.1. ΠΟΛΕΟΔΟΜΙΚΗ ΟΡΓΑΝΩΣΗ

- Οριο πολεοδομικής ενότητας
Urban unit limit
- Π.Ε. Μ.Ε.Α. Πολυκατοικητική ενότητα
Urban unit
Μικτή πυκνότητα κατά πολεοδομική ενότητα
Mixed density per urban unit
- Οριο τμήμα συντάχθηκε Δήμους
Municipal departments limit
- Π.Ε. Μ.Ε.Α. Τμήμα, μόνον συντάχθηκε δήμους
Average density sector
Μέσος συντάχθηκε δήμους
Average Plot ratio
- Κεντρικές Αγορές
City centre
- Αιχμηρά Κονάκια
Residential area
- Γενικά Κονάκια 1 - ελαφρύτατη προτίμηση προς κεντρικά, επιλεγμένα εργαζόμενα, εστιατόρια & αναψυκτήρια
Mixed Residential area 1
- Γενικά Κονάκια 2 - ελαφρύτατη προτίμηση προς κεντρικά & επιλεγμένα εργαζόμενα
Mixed Residential area 2
- Γενικά Κονάκια 3 - ελαφρύτατη προτίμηση προς κεντρικά
Mixed Residential area 3
- Διοίκηση - Δημόσιες Υπηρεσίες
Administration - Public services
- Κοινωνικές δραστηριότητες
Social services
- Τουρισμός - Αναψυχή
Tourism - Recreation
- Λιμνοθάλασσες
Hot Springs
- Εκπαίδευση
Education
- Νηπιαγωγείο
Nursery School
- Δημοτικό
Primary School
- Γυμνάσιο
High School
- Λύκειο
Senior High School
- Εθνικό Σχολείο
Special School
- Τεχνολογικό Εκπαιδευτικό Ίνστιτούτο
Institute of Technological Training
- Κέντρο Εργαστηριακής Γεωργικής Εκπαίδευσης
Centre of Agricultural Training
- Ακαδημία Εμπορικού Ναυτικού
Academy of Commercial Navy
- Πρόνοια
Welfare
- Βασική φροντίδα ηλικιωμένων
Day Care Center
- Παιδικές ομάδες
Kindergarten
- Κέντρο πρόνοιας ηλικιωμένων
Center for the elderly
- Γροντοκόμιο
Home for the aged
- Κέντρο αποκατάστασης ανδρών με αναπηρίες
Center for the rehabilitation of the disabled
- Κέντρο νεότητας
Youth centre
- Αθλητισμός
Sports
- Γήπεδο Ποδοσφαίρου
Playing Field Football
- Γήπεδο ποδοσφαίρου κλειστού
Playing Field Basketball, Tennis, Volleyball
- Κολυμβητήριο
Swimming Pool
- Ναυτοθλακτικές εγκαταστάσεις
Nautical Settlements
- Κλασικό Γυμναστήριο
Gymnasium

- Πολιτιστικές Δραστηριότητες
Cultural Activities
- Θέατρο
Theatre
- Κινηματογράφος
Cinema
- Πολιτιστικό Κέντρο
Cultural Centre
- Εκκλησία
Church
- Αίθριο εκδηλώσεων
Assembly - exhibition hall
- Μουσείο
Museum
- Κονταρμένος χώρος - Πάρκο
Park
Παιδική ηλικία
Children's park
- Κονταρμένος χώρος - Πάρκο
Παιδική ηλικία
Children's park - Green area
Playground
- Άλλος
Grove
- Πρασινάδα
Green belt
- Αρχαιολογικό χώρο
Archaeological park
- Ιδιαιτέρη χρήση
Special use
- Νοσοκομείο
Hospital
- Παραθεριστικό Στέγαστρο
Fire House
- Πύλο κυκλοφοριακής ουσίας
Traffic education park
- Χώρος στάθμευσης αυτοκινήτων
Open space for parking
- Χώρος Στάθμευσης Αυτοκινήτων
Parking
- Εγκαταστάσεις μόνον μετρό/μεταφορές
Services for Public Transportation
- Σταθμός λεωφορείων
Inter-city bus station

Π.3.2. ΖΩΝΕΣ ΜΗΧΑΝΙΣΜΩΝ & ΠΑΡΕΜΒΑΣΕΩΝ

- Οριο πολεοδομικού τμήματος (Φ.Ε.Κ 350/2011 89)
Limit of traditional sector
- Οριο περιοχής της ανάπτυξης
Limit of regeneration area
- Οριο περιοχής όπου επιτρέπεται η εκμετάλλευση ΔΥΣ
Limit of areas where secondary development rights zone is permitted

Π.3.3.γ. ΥΠΟΔΟΜΕΣ ΑΣΦΑΛΕΙΑΣ & ΠΡΟΣΤΑΣΙΑΣ

- Χώρος κατάλληλος για συλλογή και επεξεργασία αποβλήτων (πάρκο, κήπος, κήπος κ.λπ.)
Gathering spaces for population in case of earthquake (playing field, park, squares etc.)
- Εγκαταστάση Έκτακτης Ανάγκης (Αποθήκες υλικών, σκάφος, δεξαμενή νερού, επείγουσα επικοινωνία, εγκαταστάσεις επικοινωνίας, εγκαταστάσεις υγείας)
First-aid installation (Warehouses, tents, water-tanks, stand by power plants, stand-by communication system, health stations)
- Κρούσης Πυρόσβεσης
Fire hydrant
- Δενδροτόμη μέρη
Culvert

Όπου ο παραρτηρητής των προτάσεων αναφέρεται σε συνδυασμό καταστάσεων υποδηλώνεται με κόκκινο, είναι ελεγχόμενη
Ο αριθμός της κλίμακας του ελαστού που εφαρμόζεται είναι Π.3.4.-Π.3.21.

ΠΕΡΙΦΕΡΕΙΑ ΗΠΕΙΡΟΥ
ΝΟΜΑΡΧΙΑΚΗ ΑΥΤΟΔΙΟΙΚΗΣΗ ΠΡΕΒΕΖΑΣ
ΔΗΜΟΣ ΠΡΕΒΕΖΑΣ

ΥΠΟΜΗΝΗΜΑ

ΔΙΟΙΚΗΤΙΚΑ ΟΡΙΑ - ADMINISTRATIVE LIMITS

- Οριο Δήμου (Όριο Γ.Π.Σ. - Ν. 2508/97)
Municipality limit
- Οριο δημοτικών διαμερισμάτων
Municipal departments limit
- Οριο Γ.Π.Σ. (Ν. 1337/83)
General Town Plan limit
- Οριο οικισμού < 2.000 κατοίκων με απόφαση Νομάρχου
Town limit < 2.000 habitants by decision of the Prefect
- Οριο εγκαταστάσεων οχημάτων
Town area limit
- Οριο περιοχής εργατικών κατοικιών
Labour residences area limit
- Οριο οικολογικού συντάχθηκε - παραθεριστικού οικισμού
Building cooperative area limit
- Οριο κτίριος οικιστικής περιοχής
New residential zone's limit
- XXXXXXX Οριο ζώνης αρχαιολογικού χώρου
Νησίου (Φ.Ε.Κ 781/8, 11 91)
Zones' limit of Neaiois archaeological site

ΜΕΤΑΦΟΡΙΚΟ ΔΙΚΤΥΟ - TRANSPORTATION NETWORK

- Υποθαλάσσια οδός
Subwater junction
- Δευτερεύουσα υπεραστική οδός
Secondary intercity arterial road
- Κύρια υπεραστική οδός
Primary intercity collector street
- Δευτερεύουσα υπεραστική οδός
Secondary intercity collector street
- Παράκληση οδός
Service road
- Κύρια οδική συλλέκτης
Primary intercity collector street
- Σύστημα πεζοδρόμων
Pedestrian way
- Προτεινόμενος ποδηλατοδρόμος
Suggested cycling way
- Ισοπέδωση κλάδου
Intersection junction
- Προτεινόμενος κόμβος κλάδου
Suggested intersection junction
- Γέφυρα
Bridge
- Εμπορικό λιμάνι
Commercial port
- Κοιμητήριο
Cemetery
- Αλιευτικό κέντρο
Fishing station

ΥΔΡΟΓΡΑΦΙΚΟ ΔΙΚΤΥΟ - HYDROGRAPHIC NETWORK

- Ρίμα
Stream

Συνοδεύει την αριθμ. Π.Δ. 4923/14-8-2009
Απόφαση Γ.Γ. Περιφέρειας Ηπείρου
"Προστασία Πολυκατοικητικών Οικοπέδων (Π.Κ.Ο.)
στον Δήμο Πρέβεζας - Τμήμα Πολεοδομίας - Π.Ε. Πρέβεζας"
Ιωάννινα 14.8.2009
Μ.Ε.Γ.Γ.
Η Δ/ντρια
Β. Τσιλιγγά

ΓΕΝΙΚΟ ΠΟΛΕΟΔΟΜΙΚΟ ΣΧΕΔΙΟ

ΔΗΜΟΣ ΠΡΕΒΕΖΑΣ ΝΟΜΟΥ ΠΡΕΒΕΖΑΣ



ΑΝΑΔΟΧΟΙ

ΓΙΑ Α.Ε. ΜΕΛΕΤΩΝ
ΟΜΑΔΑ ΜΕΛΕΤΩΝ
ΜΑΜΟΥΝΗΣ Δ. Α.Τ.Μ.
ΜΑΜΟΥΝΗΣ Σ. Α.Τ.Μ.
ΜΑΜΟΥΝΗΣ Φ. Α.Τ.Μ.
ΔΗΜΗΤΡΑΚΟΠΟΥΛΟΣ Γ. Α.Τ.Μ.
ΑΝΔΡΟΝΙΚΟΥ Ο. Α.Τ.Μ.
ΚΑΡΑΜΗΣ Δ. Α.Τ.Μ.
ΟΙΚΟΚΟΥ Β. Α.Τ.Μ.
ΔΗΜΗΤΡΑΚΟΠΟΥΛΟΣ Α. Α.Τ.Μ.
ΚΑΛΟΓΕΡΟΠΟΥΛΟΣ Κ. Α.Τ.Μ.
ΜΠΑΛΑΣ Γ. Α.Τ.Μ.
ΓΕΩΡΓΙΟΥ Μ. Α.Τ.Μ.
ΣΑΒΒΑΔΟΥ Κ. Α.Τ.Μ.
ΣΑΒΒΑΔΟΥ Α. Α.Τ.Μ.
ΣΑΒΒΑΔΟΥ Β. Α.Τ.Μ.
ΣΑΒΒΑΔΟΥ Γ. Α.Τ.Μ.
ΣΑΒΒΑΔΟΥ Δ. Α.Τ.Μ.
ΣΑΒΒΑΔΟΥ Ε. Α.Τ.Μ.
ΣΑΒΒΑΔΟΥ ΣΤ. Α.Τ.Μ.
ΣΑΒΒΑΔΟΥ Ζ. Α.Τ.Μ.
ΣΑΒΒΑΔΟΥ Η. Α.Τ.Μ.
ΣΑΒΒΑΔΟΥ Θ. Α.Τ.Μ.
ΣΑΒΒΑΔΟΥ Ι. Α.Τ.Μ.
ΣΑΒΒΑΔΟΥ Κ. Α.Τ.Μ.
ΣΑΒΒΑΔΟΥ Λ. Α.Τ.Μ.
ΣΑΒΒΑΔΟΥ Μ. Α.Τ.Μ.
ΣΑΒΒΑΔΟΥ Ν. Α.Τ.Μ.
ΣΑΒΒΑΔΟΥ Ξ. Α.Τ.Μ.
ΣΑΒΒΑΔΟΥ Ο. Α.Τ.Μ.
ΣΑΒΒΑΔΟΥ Π. Α.Τ.Μ.
ΣΑΒΒΑΔΟΥ Ρ. Α.Τ.Μ.
ΣΑΒΒΑΔΟΥ Σ. Α.Τ.Μ.
ΣΑΒΒΑΔΟΥ Τ. Α.Τ.Μ.
ΣΑΒΒΑΔΟΥ Υ. Α.Τ.Μ.
ΣΑΒΒΑΔΟΥ Φ. Α.Τ.Μ.
ΣΑΒΒΑΔΟΥ Χ. Α.Τ.Μ.
ΣΑΒΒΑΔΟΥ Ψ. Α.Τ.Μ.
ΣΑΒΒΑΔΟΥ Ω. Α.Τ.Μ.

ΤΣΗΡΙΝΗΣ ΑΠΟΣΤΟΛΟΣ

ΓΕΩΛΟΓΟΣ
ΕΠΙΧΕΙΡΗΣΙΑΚΟΣ ΟΜΑΔΑ ΜΕΛΕΤΕΣ
ΜΑΜΟΥΝΗΣ ΔΗΜΗΤΡΗΣ
Α. ΤΟΠΟΓΡΑΦΟΣ ΜΗΕ - ΠΟΛΕΟΔΟΜΟΣ

ΔΗΜΟΤΙΚΑ ΔΙΑΜΕΡΙΣΜΑΤΑ

- Δ.Δ. Πρέβεζας
- Δ.Δ. Μυρταλίου
- Δ.Δ. Μίμωλας
- Δ.Δ. Νησίου
- Δ.Δ. Φαλακρού

ΚΛΙΜΑΚΑ 1 : 5.000

ΙΟΥΝΙΟΣ 2009

ΠΟΛΕΟΔΟΜΙΚΗ ΟΡΓΑΝΩΣΗ
ΖΩΝΕΣ ΜΗΧΑΝΙΣΜΩΝ &
ΠΑΡΕΜΒΑΣΕΩΝ
ΥΠΟΔΟΜΕΣ ΑΣΦΑΛΕΙΑΣ

Π.3.1.-Π.3.2.-Π.3.3.γ.

ΜΥΤΙΚΑΣ: Π.Ε.11
ΑΓΙΑ ΤΡΙΑΔΑ: Π.Ε.16
ΑΓΙΟΣ ΘΩΜΑΣ: Π.Ε.17
ΝΕΟΧΩΡΙ: Π.Ε.18 - ΨΑΘΑΚΙ: Π.Ε.19

ΕΛΕΓΧΟΣ

ΘΕΩΡΗΣΗ

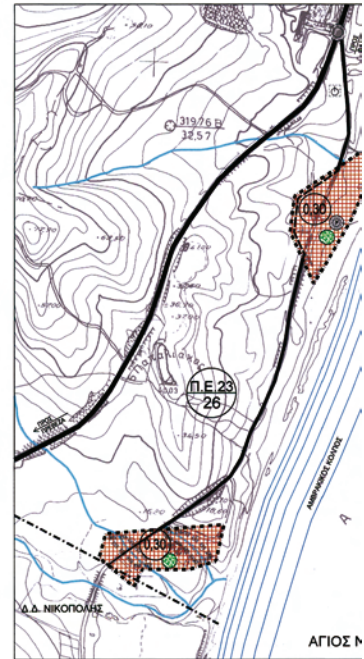
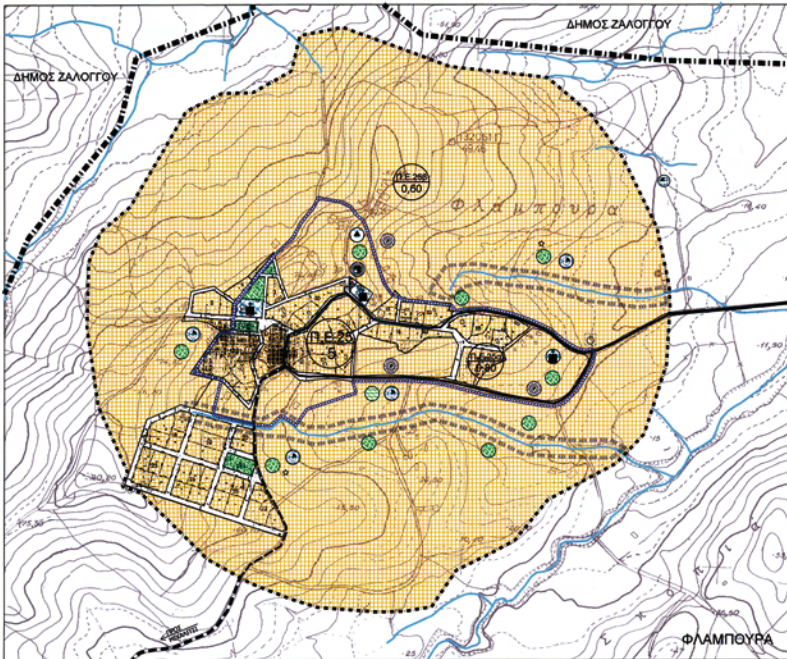
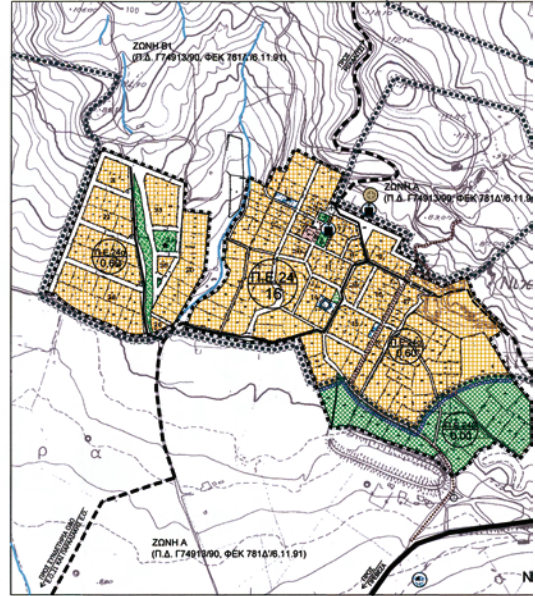
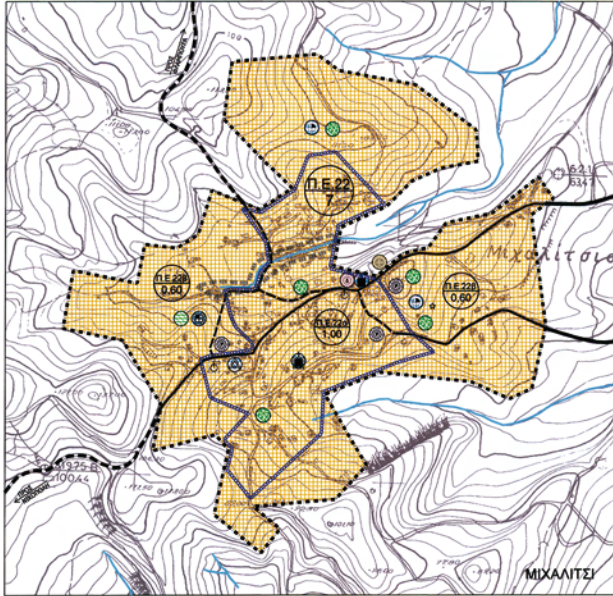
Η ΕΠΙΒΛΕΠΟΥΣΑ ΤΟΥ ΔΗΜΟΥ ΠΡΕΒΕΖΑΣ

ΜΑΥΡΙΔΟΥ ΑΙΚΑΤΕΡΙΝΗ
Αρχιτέκτονας μηχανικός με Α' Βαθμό



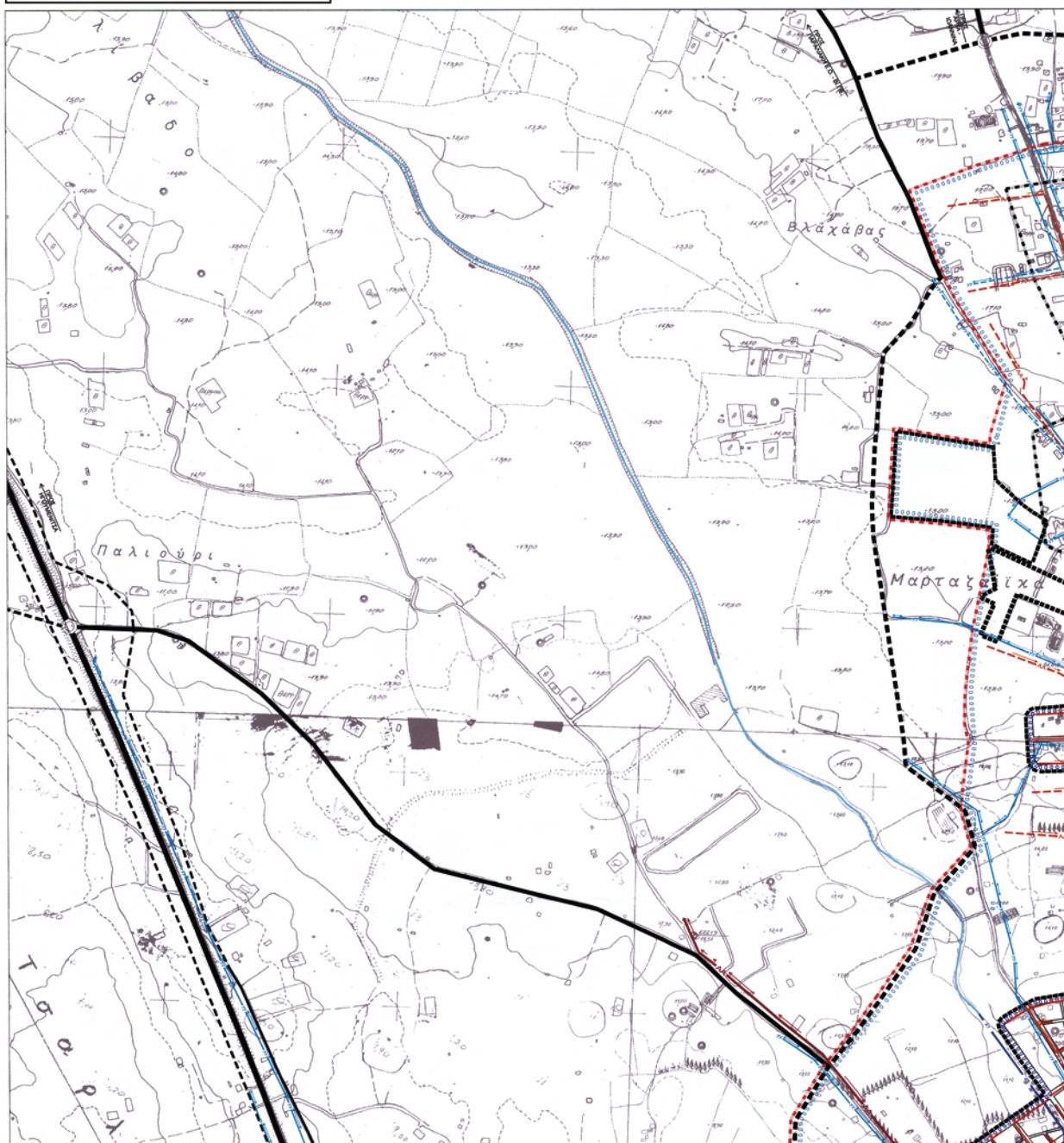
ΕΘΝΙΚΟ ΤΥΠΟΓΡΑΦΕΙΟ

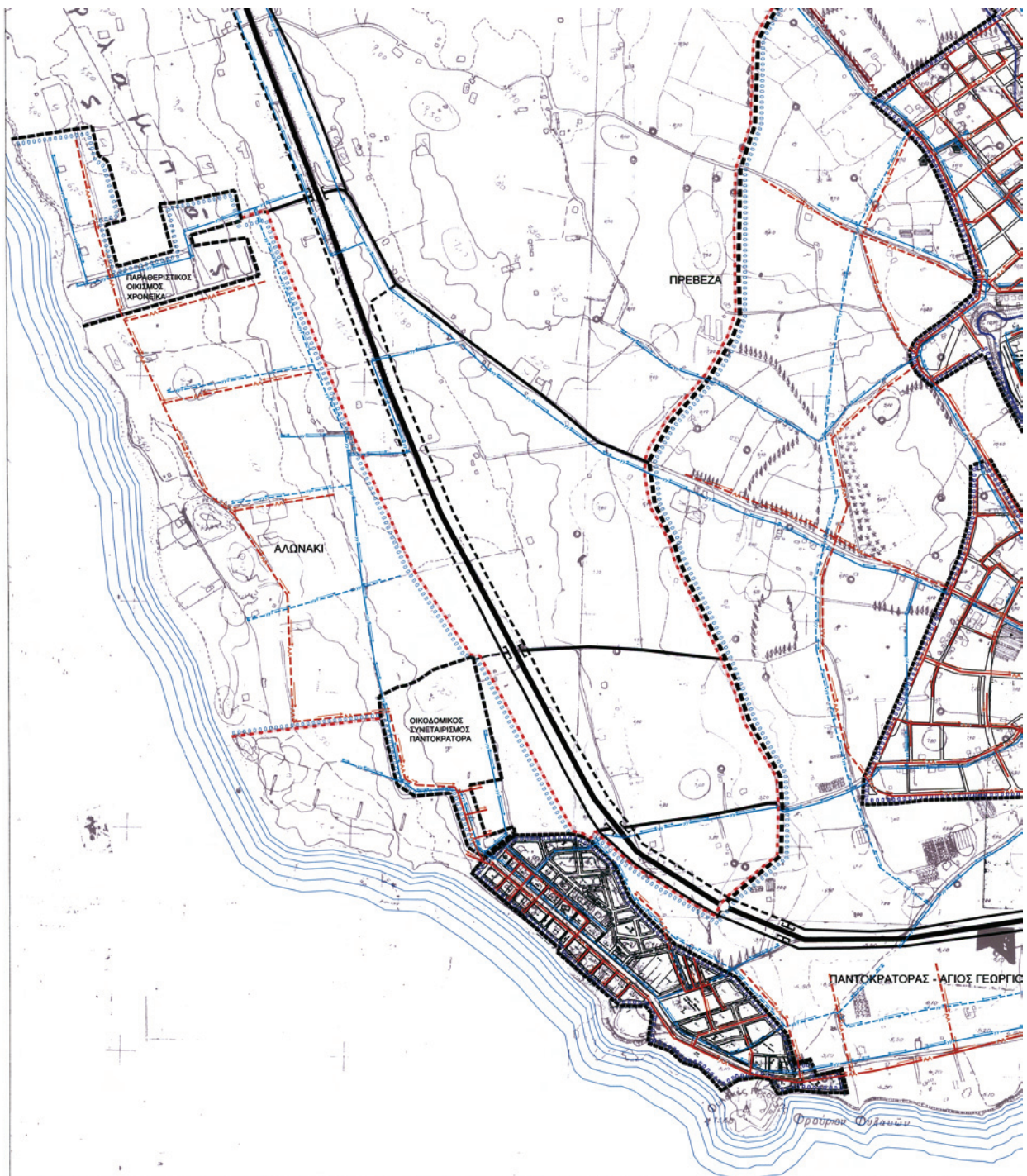
Για τεχνικούς λόγους στο σχεδιάγραμμα, έγινε σμίκρυνση, κατά ποσοστό **34%**



ΕΘΝΙΚΟ ΤΥΠΟΓΡΑΦΕΙΟ

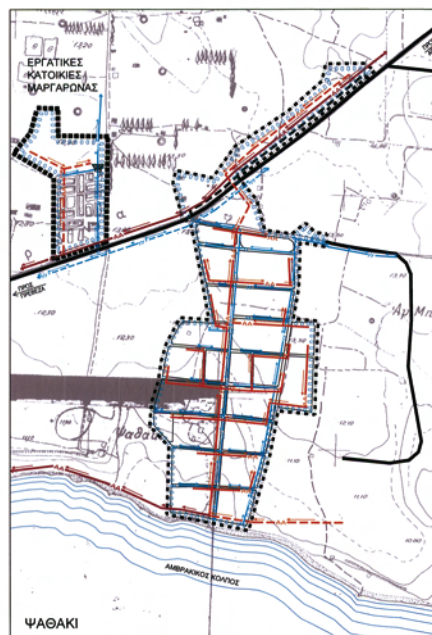
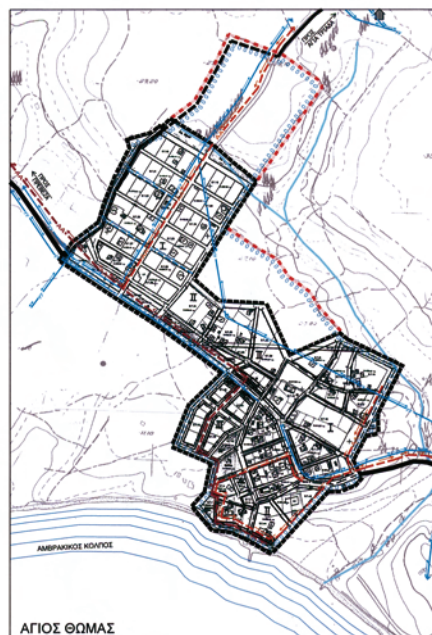
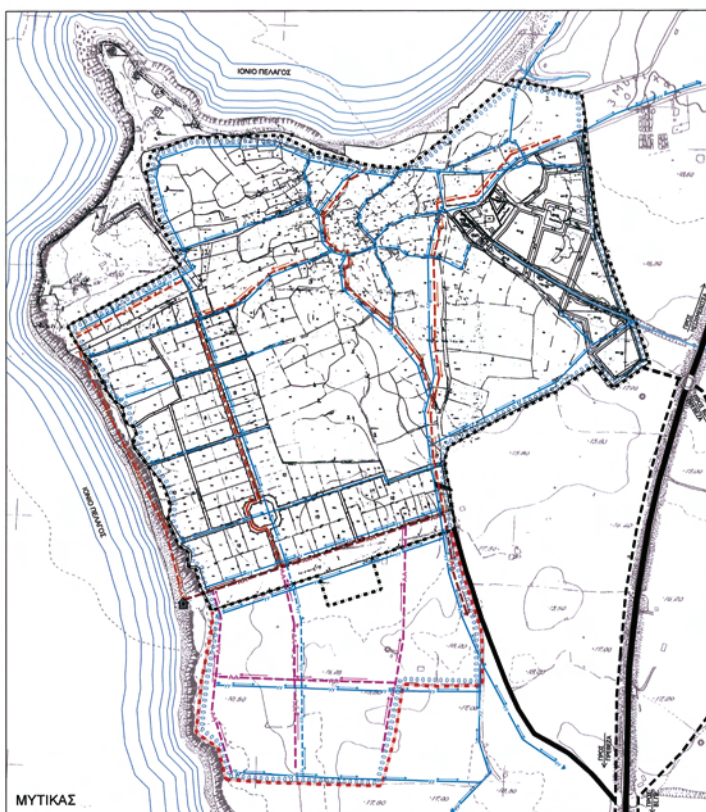
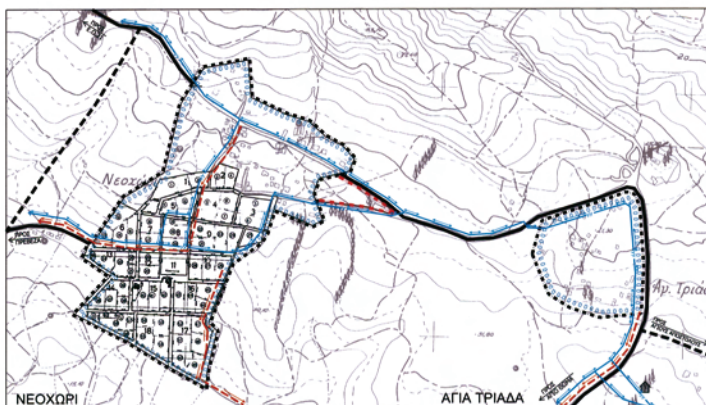
Για τεχνικούς λόγους στο σχεδιάγραμμα,
έγινε σμίκρυνση, κατά ποσοστό **36%**





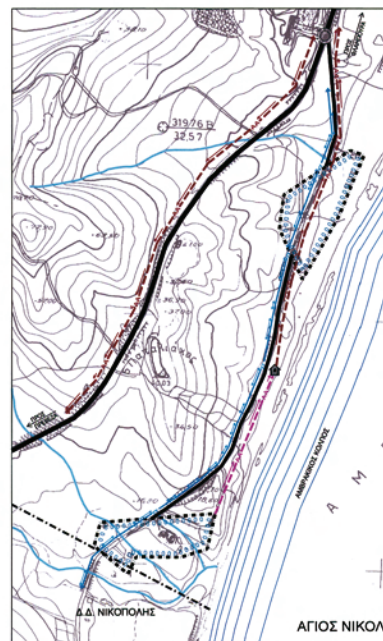
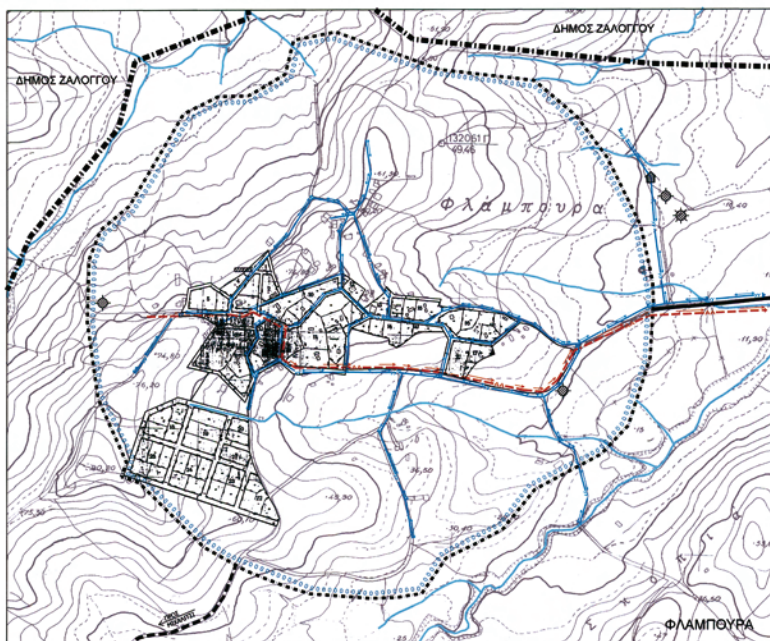
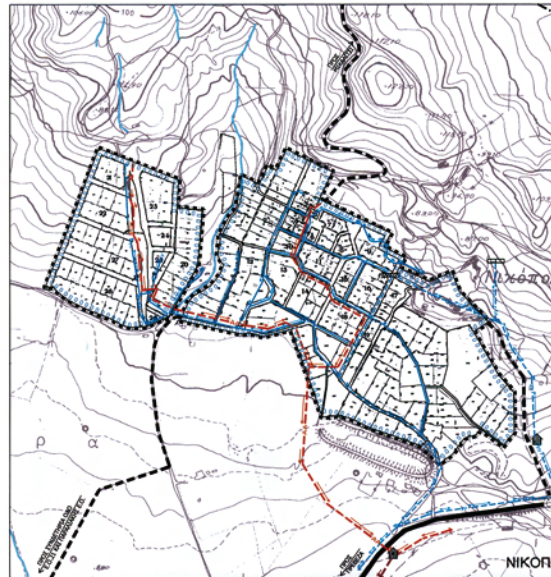
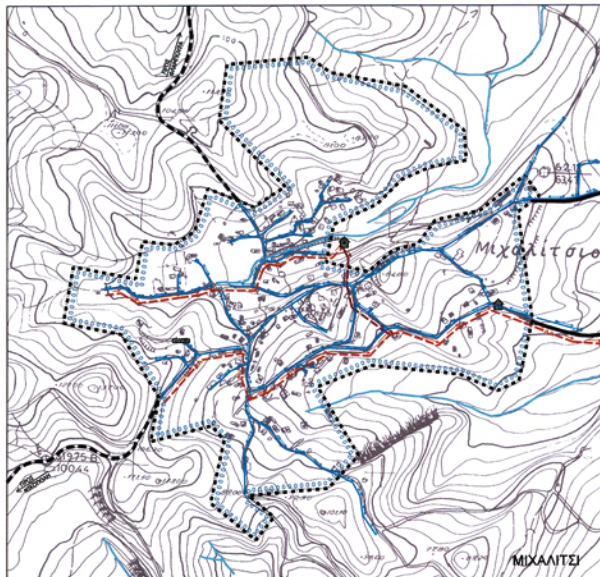
ΕΘΝΙΚΟ ΤΥΠΟΓΡΑΦΕΙΟ

Για τεχνικούς λόγους στο σχεδιάγραμμα,
έγινε σμίκρυνση, κατά ποσοστό **33%**



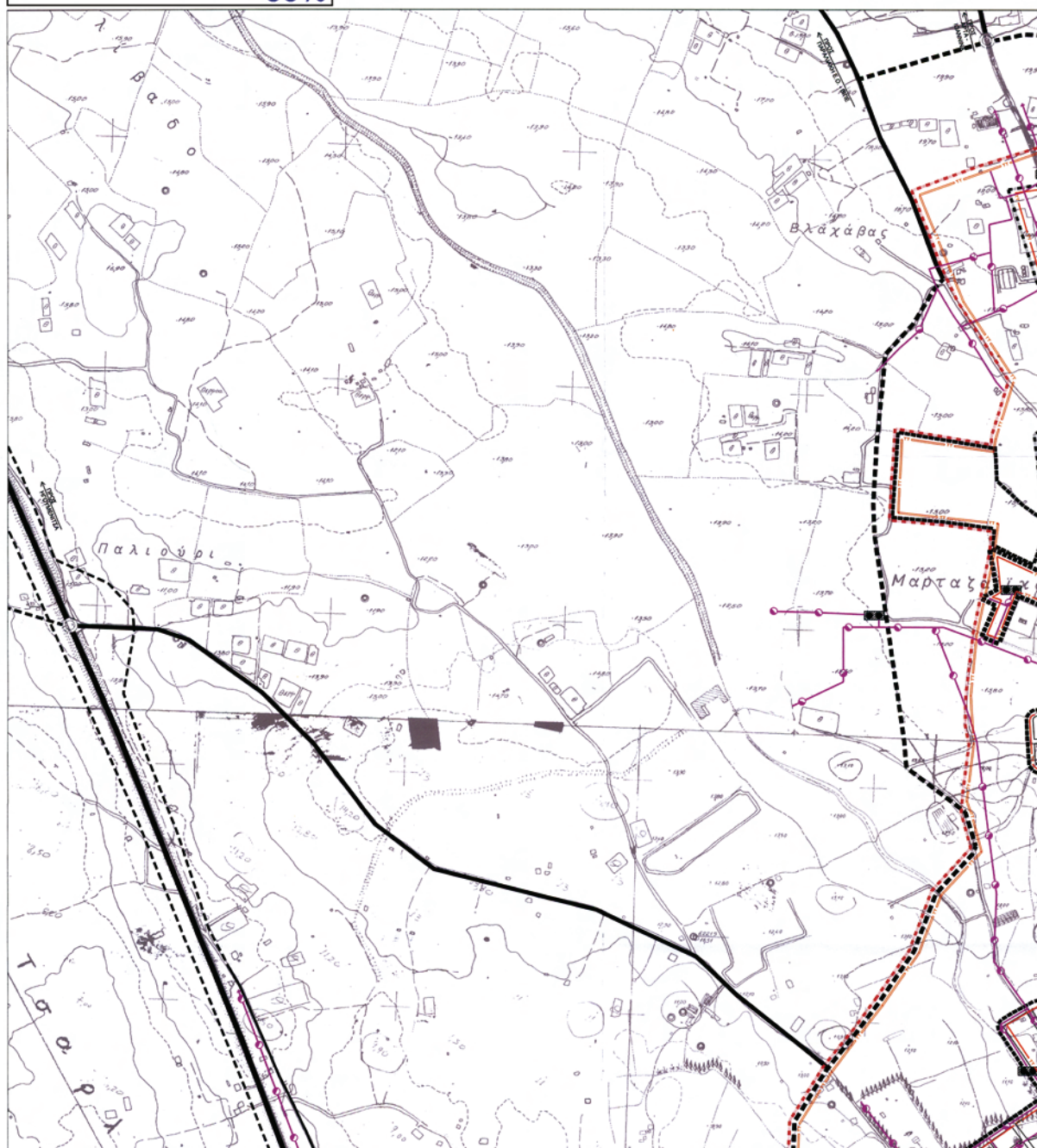
ΕΘΝΙΚΟ ΤΥΠΟΓΡΑΦΕΙΟ

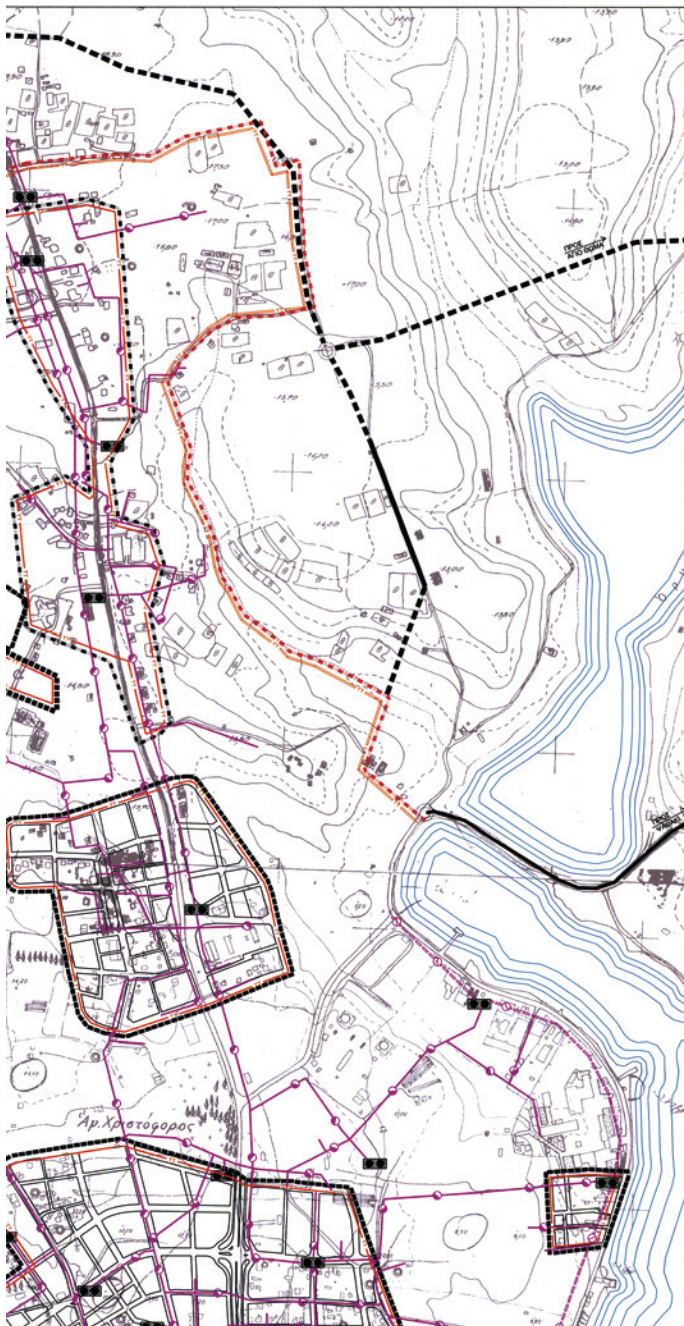
Για τεχνικούς λόγους στο σχεδιάγραμμα,
έγινε σμίκρυνση, κατά ποσοστό **33%**



ΕΘΝΙΚΟ ΤΥΠΟΓΡΑΦΕΙΟ

Για τεχνικούς λόγους στο σχεδιάγραμμα,
έγινε σμίκρυνση, κατά ποσοστό **36%**





ΠΕΡΙΦΕΡΕΙΑ ΗΠΕΙΡΟΥ
 ΝΟΜΑΡΧΙΑΚΗ ΑΥΤΟΔΙΟΙΚΗΣΗ ΠΡΕΒΕΖΑΣ
 ΔΗΜΟΣ ΠΡΕΒΕΖΑΣ

ΥΠΟΜΝΗΜΑ

ΔΙΟΙΚΗΤΙΚΑ ΟΡΙΑ -
 ADMINISTRATIVE LIMITS

- ■ ■ ■ ■ Όριο Δήμου (Όρο Γ.Π.Σ. - Ν.2508/97)
Municipality limit
- - - - - Όριο δημοτικών διαμερισμάτων
Municipal departments limit
- - - - - Όρο Γ.Π.Σ. (Ν. 1337/83)
General Town Plan limit
- - - - - Όρο οικισμού < 2.000 κατοίκων με απόφαση Νομάρχη
Town limit < 2.000 habitants by decision of the Prefect
- — — — — Όρο εγκαταστάσεων εργαζομένων
Labour residences area limit
- ■ ■ ■ ■ Όρο περιοχής εργαζομένων κατοίκων
Labour residences area limit
- - - - - Όρο οικοδομικού συνεταιρισμού - παλιό/νέο οικισμό
Building cooperative area limit
- - - - - Όρο νέας οικιστικής περιοχής
New residential zone's limit

ΜΕΤΑΦΟΡΙΚΟ ΔΙΚΤΥΟ -
 TRANSPORTATION NETWORK

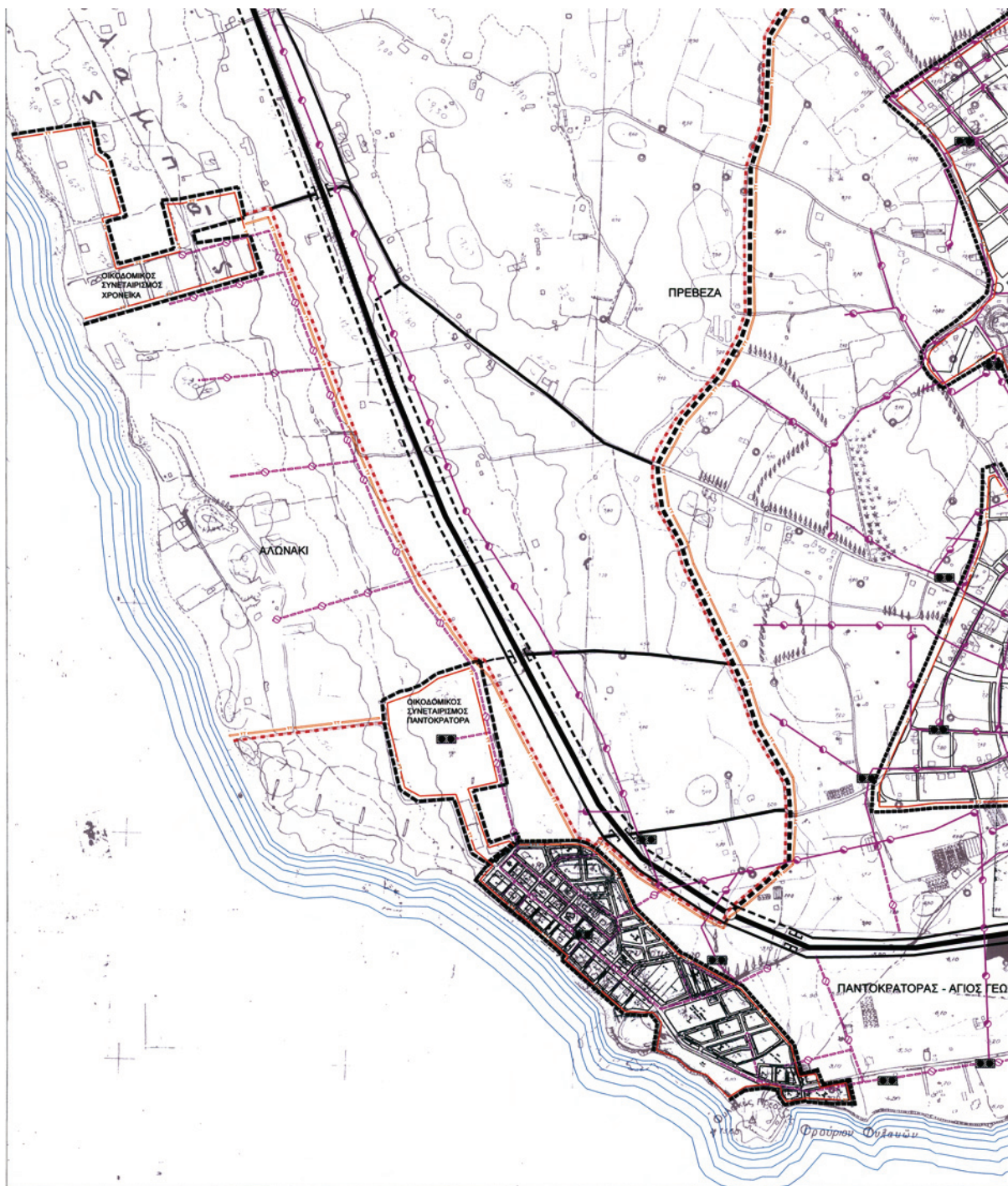
- Υποθαλάσσια ζεύξη
Subwater junction
- ■ ■ ■ ■ Δευτερεύουσα υπεραστική οδός
Secondary intercity arterial road
- ■ ■ ■ ■ Κύρια υπεραστική συλλέκτρια
Primary intercity collector street
- ■ ■ ■ ■ Δευτερεύουσα υπεραστική συλλέκτρια
Secondary intercity collector street
- Παροχέλευση οδός
Service road
- Ισοπέδους κόμβος
Intersection junction
- Προτεινόμενος ισόπεδους κόμβος
Suggested intersection junction
-]] Γέφυρα
Bridge

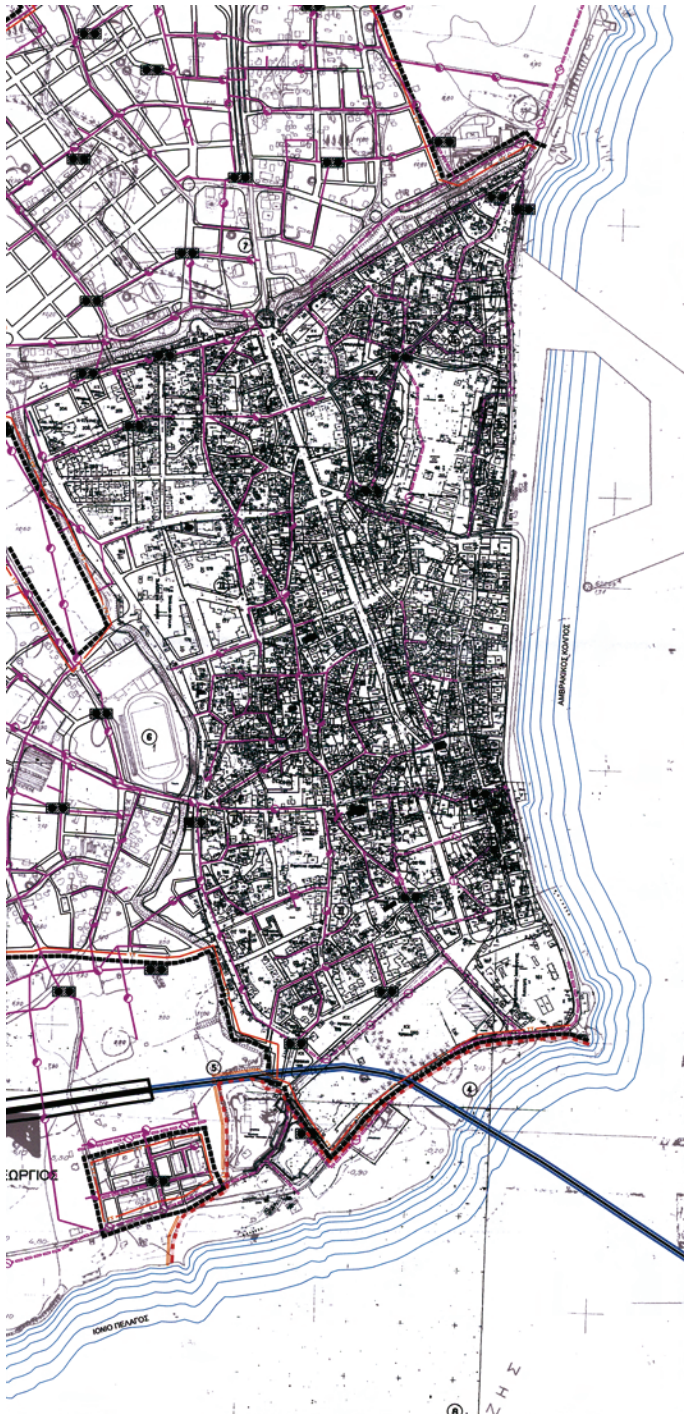
ΕΝΕΡΓΕΙΑΚΟ ΔΙΚΤΥΟ -
 ENERGY NETWORK

- Βασικό εντάριο δίκτυο (αerial) και μέση τάση
Main aerial circuit (low and average voltage)
- Προτεινόμενο βασικό εντάριο δίκτυο (αerial) και μέση τάση
Proposed main aerial circuit (low and average voltage)
- Προτεινόμενο βασικό υπόγειο δίκτυο-σμήμα εντάριο (αerial) και μέση τάση
Proposed main underground circuit - now aerial (low and average voltage)
- Γραμμή υψηλής τάσης (150 KV)
High voltage line (150 KV)
- Μετασχηματιστής
Transforming station

ΤΗΛΕΠΙΚΟΙΝΩΝΙΑΚΟ ΔΙΚΤΥΟ -
 TELECOMMUNICATION NETWORK

- Περιοχή που εξυπηρετείται από εντάριο τηλεφωνικό δίκτυο
Area served by aerial telephone network
- Περιοχή που εξυπηρετείται από υπόγειο τηλεφωνικό δίκτυο
Area served by underground telephone network
- Περιοχή που προτείνεται να εξυπηρετείται από υπόγειο τηλεφωνικό δίκτυο - σήμερον εντάριο
Area proposed to be served by underground telephone network - now aerial





Συνοδεύει την αριθμ. Π.Κ.4332/14.9.2009
 Απόφαση Γ.Γ. Περιφέρειας Ηπείρου
 "Έγκριση Πολεοδομικού Σχεδίου (Π.Σ.) Δήμου Πρέβζας - Τμήμα Π.Κ.4332 - Τροποποίηση του μετρώσεως Π.Σ.Ε."
 Ιωάννινα 14.9.2009
 Μ.Ε.Γ.Γ.
 Μ. Δ/ντρια
 Β. Τριτάλη

ΓΕΝΙΚΟ ΠΟΛΕΟΔΟΜΙΚΟ ΣΧΕΔΙΟ

ΔΗΜΟΣ ΠΡΕΒΕΖΑΣ ΝΟΜΟΥ ΠΡΕΒΕΖΑΣ



ΑΝΑΔΟΧΟΙ
ΓΙΑ Α.Ε. ΜΕΛΕΤΩΝ
 ΟΜΑΔΑ ΜΕΛΕΤΗΣ: ΠΡΩΤΟ ΔΙΟΙΚΗΤΙΚΟ ΕΠΙΧΕΙΡΗΣΙΑΚΟ ΠΡΟΓΡΑΜΜΑ (Π.Ε.Π.) ΠΡΕΒΕΖΑΣ
 ΜΑΚΡΟΥΝΙ Σ. Α.Μ.
 ΜΑΡΙΑΝΝΑ Φ. Α.Μ.
 ΔΗΜΗΤΡΑΚΟΠΟΥΛΟΣ Γ. Π.Μ.
 ΑΝΔΡΟΠΟΥΛΟΥ Ο. Α.Τ.Μ.
 ΚΑΛΚΙΝΙΚΗΣ Δ. Δ.Σ.Μ.
ΟΙΚΟΝΟΜΟΥ Α. Α. Μ. ΔΙΑ Α.Ε. ΜΕΛΕΤΩΝ
 ΔΗΜΗΤΡΑΚΟΠΟΥΛΟΣ Α. Α. Μ. ΤΕΛΙΚΟ
 ΖΑΜΠΕΤΟΠΟΥΛΟΣ Α. Α. Μ.
 ΚΑΚΟΠΟΥΛΟΥ Κ. Μ. ΜΕΤΡΙΚΟΣ ΕΛΕΓΧΟΣ Ο.Κ.
 ΜΕΓΑΛΑΕ Γ. Η. Μ. Μ.
 ΠΕΤΡΑΚΟΥ Μ. Α. Τ. Μ. ΜΕΡΟΜΗΝΙΑ: 29-07-09
 ΣΟΦΙΑΝΙΔΟΥ Δ. Α. Μ.
 ΣΑΛΛΑΡΟΣ Π. Α. Μ.

ΤΖΗΡΙΝΗΣ ΑΠΟΣΤΟΛΟΣ
 ΓΕΩΓΡΟΣ
 ΕΠΙΤΡΟΠΟΣ ΟΜΑΔΑΣ ΜΕΛΕΤΗΣ:
 ΜΑΜΟΥΝΗΣ ΔΗΜΗΤΡΗΣ
 Α. ΤΟΠΟΓΡΑΦΟΣ ΜΗΧ. - ΠΟΛΕΟΔΟΜΟΣ

ΔΗΜΟΤΙΚΑ ΔΙΑΜΕΡΙΣΜΑΤΑ
 Δ.Δ. Πρέβζας Δ.Δ. Νικόπολης
 Δ.Δ. Μεγαλοτσίου Δ.Δ. Φιδιμπουρνών
 Δ.Δ. Μότικα

ΚΛΙΜΑΚΑ 1 : 5.000
ΙΟΥΝΙΟΣ 2009

ΑΣΤΙΚΕΣ ΥΠΟΔΟΜΕΣ:
ΕΝΕΡΓΕΙΑ - ΤΗΛΕΠΙΚΟΙΝΩΝΙΕΣ

Π.3.3.β.
ΠΡΕΒΕΖΑ: Π.Ε.1-8Φ
ΠΑΝΟΚΡΑΤΟΡΑΣ-ΑΓΙΟΣ
ΓΕΩΡΓΙΟΣ: Π.Ε.9
ΑΛΩΝΑΚΙ: Π.Ε.10

ΕΛΕΓΧΟΣ
 Η ΕΠΙΒΛΕΠΟΥΣΑ ΤΟΥ ΔΗΜΟΥ ΠΡΕΒΕΖΑΣ

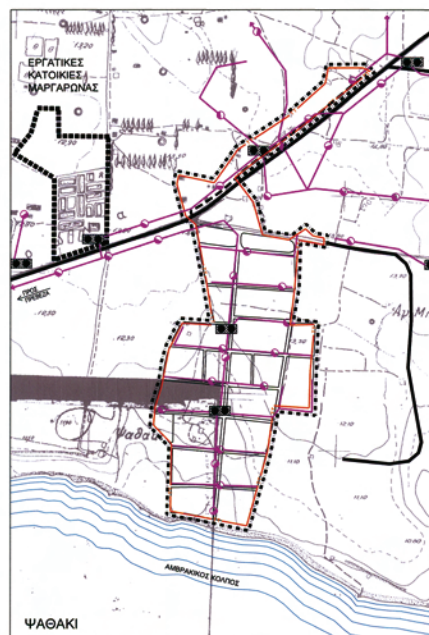
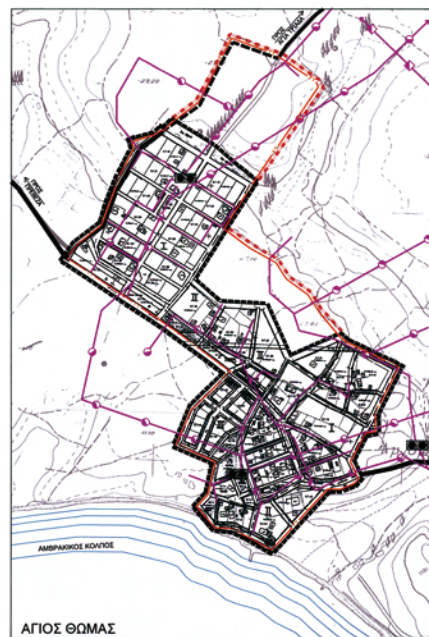
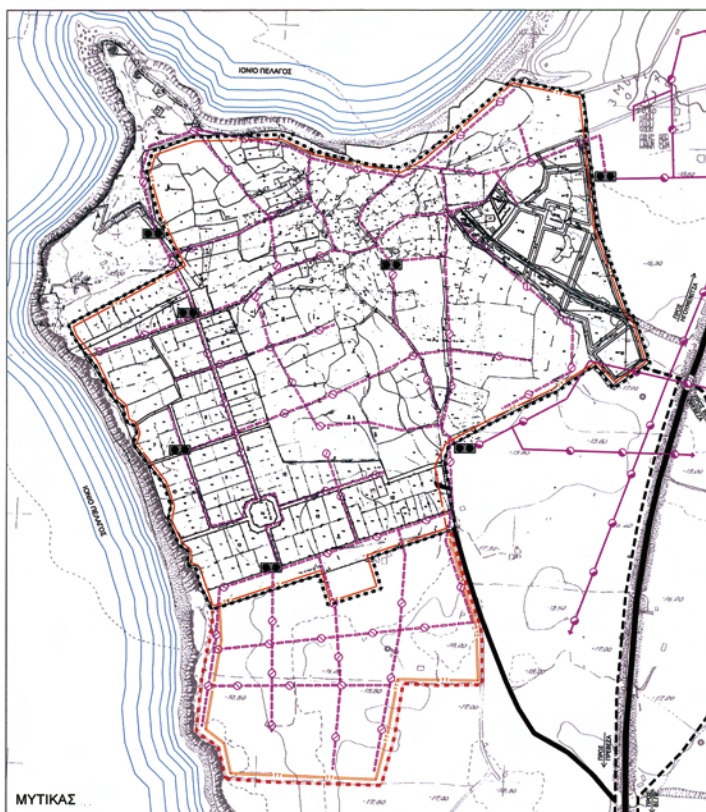
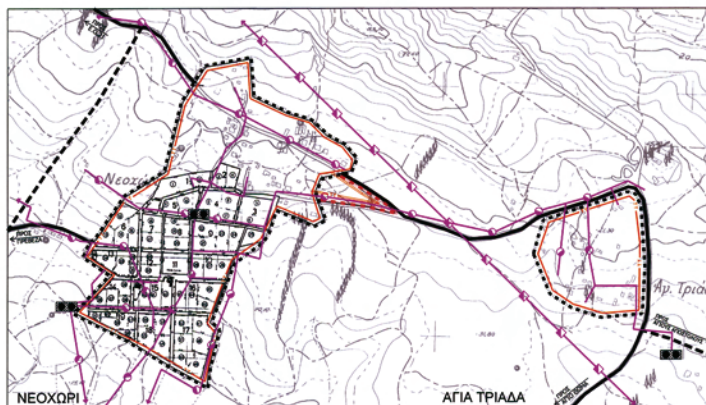
ΜΑΥΡΙΔΟΥ ΑΙΚΑΤΕΡΙΝΗ
 Αρχιτέκτων μηχανικός με Α' βαθμό

ΘΕΩΡΗΣΗ

 Ο ΔΗΜΑΡΧΟΣ
 ΠΡΕΒΕΖΑΣ

ΕΘΝΙΚΟ ΤΥΠΟΓΡΑΦΕΙΟ

Για τεχνικούς λόγους στο σχεδιάγραμμα,
έγινε σμίκρυνση, κατά ποσοστό **33%**





ΠΕΡΙΦΕΡΕΙΑ ΗΠΕΙΡΟΥ
ΝΟΜΑΡΧΙΑΚΗ ΑΥΤΟΔΙΟΙΚΗΣΗ ΠΡΕΒΕΖΑΣ
ΔΗΜΟΣ ΠΡΕΒΕΖΑΣ

ΥΠΟΜΝΗΜΑ

ΔΙΟΙΚΗΤΙΚΑ ΟΡΙΑ -
ADMINISTRATIVE LIMITS

- ■ ■ ■ ■ Όριο Δήμου (Όριο Γ.Π.Σ. - Ν. 2508/97)
Municipality limit
- - - - - Όριο Διοικητικών Διαμερισμάτων
Municipal departments limit
- - - - - Όριο Γ.Π.Σ. (Ν. 1337/83)
General Town Plan limit
- Όριο οικισμού < 2.000 κατοίκων με απόφαση του Π.Ο.Π.
Town limit < 2.000 inhabitants by decision of the Prefect
- Όριο εγκαταστάσιμης ζώνης
Town plan limit
- ■ ■ ■ ■ Όριο περιοχής εργατικών κατοικιών
Labour residences area limit
- Όριο οικοδομικού συνεταιρισμού - παραβιομηχανικής ζώνης
Building cooperative area limit
- - - - - Όριο νέας οικιστικής περιοχής
New residential zone's limit

ΕΝΕΡΓΕΙΑΚΟ ΔΙΚΤΥΟ -
ENERGY NETWORK

- ○ ○ ○ ○ Βασικό ενιαίο δίκτυο (αerial) και μέσης τάσης
Main aerial circuit (low and average voltage)
- ○ ○ ○ ○ Προτεινόμενο βασικό ενιαίο δίκτυο (αerial) και μέσης τάσης
Proposed main aerial circuit (low and average voltage)
- ○ ○ ○ ○ Προτεινόμενο βασικό ενιαίο δίκτυο - σήμαρο ενιαίο (αerial) και μέσης τάσης
Proposed main underground circuit - now aerial (low and average voltage)
- ○ ○ ○ ○ Γραμμή υψηλής τάσης (150 KV)
High voltage line (150 KV)
- ■ ■ Μετασχηματιστής
Transforming station

ΜΕΤΑΦΟΡΙΚΟ ΔΙΚΤΥΟ -
TRANSPORTATION NETWORK

- Υποθαλάσσια θάλασσα
Subwater junction
- ■ ■ ■ ■ Δευτερεύουσα υπαρσιακή οδός
Secondary intercity arterial road
- ■ ■ ■ ■ Κύρια υπαρσιακή οδός/ελεγκτήρας
Primary intercity collector street
- ■ ■ ■ ■ Δευτερεύουσα υπαρσιακή οδός/ελεγκτήρας
Secondary intercity collector street
- Παρόικου οδός
Service road
- ○ Ισοπέδος κόμβος
Intersection junction
- ○ Προτεινόμενος οπίσθιος κόμβος
Suggested intersection junction
- Γέφυρα
Bridge

ΤΗΛΕΠΙΚΟΙΝΩΝΙΑΚΟ ΔΙΚΤΥΟ -
TELECOMMUNICATION NETWORK

- Περιοχή που εξυπηρετείται από ενιαίο τηλεφωνικό δίκτυο
Area served by aerial telephone network
- Περιοχή που εξυπηρετείται από υπέργειο τηλεφωνικό δίκτυο
Area served by underground telephone network
- Περιοχή που προκειται να εξυπηρετηθεί από υπέργειο τηλεφωνικό δίκτυο - σήμαρο ενιαίο
Area proposed to be served by underground telephone network -now aerial

Συνοδεύει την αριθμ. 0249323/142704
Απόφαση Γ.Γ. Περιφέρειας Ηπείρου
"Έγκριση Γενικού Πολεοδομικού Σχεδίου Κοινότητας Αρ. Θύμας και Αρ. Μιρότσι, Τριτοβάθμιας και Ιεραρχίας Γ.Π.Σ."
Ιωάννινα 14-9-2009
Μ.Ε.Γ.Γ.
Η Δ/ντρια
Β. Τσιβέλλα

ΓΕΝΙΚΟ ΠΟΛΕΟΔΟΜΙΚΟ ΣΧΕΔΙΟ

ΔΗΜΟΣ ΠΡΕΒΕΖΑΣ ΝΟΜΟΥ ΠΡΕΒΕΖΑΣ



ΑΝΑΔΟΧΟΣ
ΓΙΑ Α.Ε. ΜΕΛΕΤΩΝ
ΟΜΑΔΑ ΜΕΛΕΤΗΣ
ΜΑΜΟΥΝΗΣ & Α.Τ. ΜΑΜΟΥΝΗΣ Σ.Α.Μ.
ΜΑΜΑΝΗ Φ.Α.Τ.Μ.
ΔΗΜΗΤΡΑΚΟΠΟΥΛΟΣ Κ.Α.Τ.Μ.
ΔΗΜΗΤΡΑΚΟΠΟΥΛΟΣ Ο.Α.Τ.Μ.
ΚΑΒΑΡΗΣ & Α.Τ.Μ.
ΣΚΟΠΟΠΟΥΛΟΣ Ε.Α.Μ.
ΔΗΜΗΤΡΑΚΟΠΟΥΛΟΣ Ε.Α.Μ.
ΔΑΡΔΟΥΛΗΣ Ε.Α.Μ.
ΚΑΚΟΠΟΥΛΟΥ Κ.Α.Μ.
ΜΙΣΣΑΣ Γ.Η.Μ.Α.Μ.
ΠΕΤΡΟΥΔΗΣ Μ.Α.Τ.Μ.
ΣΩΜΑΡΩΤΟΥ Χ.Α.Τ.
ΔΑΜΑΣΚΟΣ Α.Μ.
ΤΕΛΟΣ
ΓΙΑ Α.Ε. ΜΕΛΕΤΩΝ
ΡΟΙΟΤΙΚΟΣ ΕΛΕΓΧΟΣ Ο.Κ.
ΗΜΕΡΟΜΗΝΙΑΣ 29-9-2009

ΔΗΜΟΤΙΚΑ ΔΙΑΜΕΡΙΣΜΑΤΑ
Δ.Δ. Πρέβεζας Δ.Δ. Νικόπολης
Δ.Δ. Μιχαήλ Δ.Δ. Φαλάτσηρων
Δ.Δ. Μήτικα

ΚΛΙΜΑΚΑ 1 : 5.000
ΙΟΥΝΙΟΣ 2009

ΑΣΤΙΚΕΣ ΥΠΟΔΟΜΕΣ:
ΕΝΕΡΓΕΙΑ - ΤΗΛΕΠΙΚΟΙΝΩΝΙΕΣ

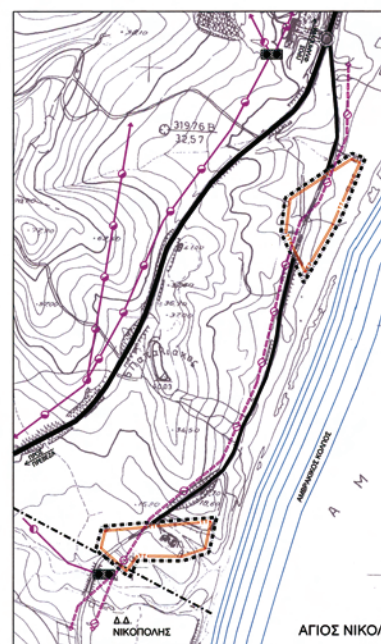
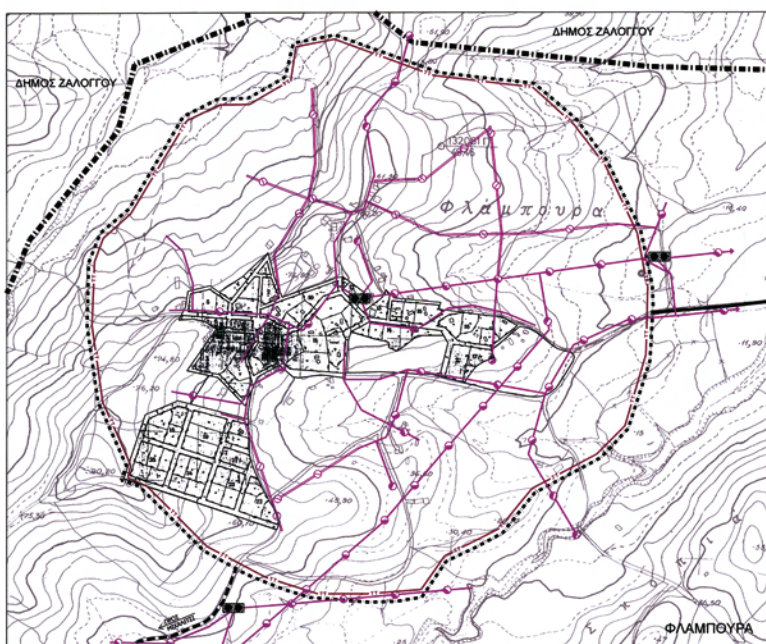
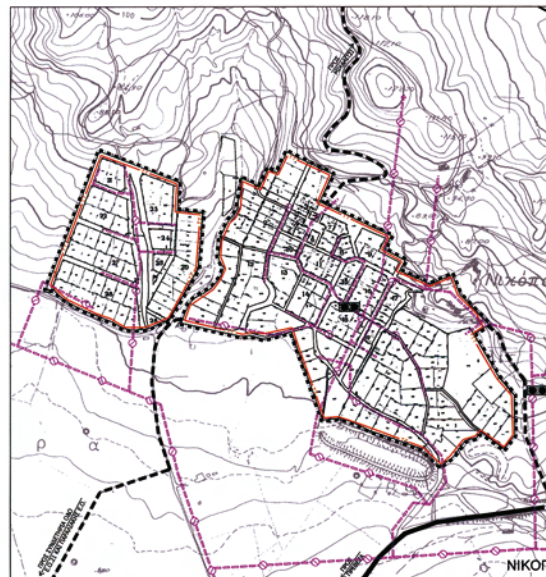
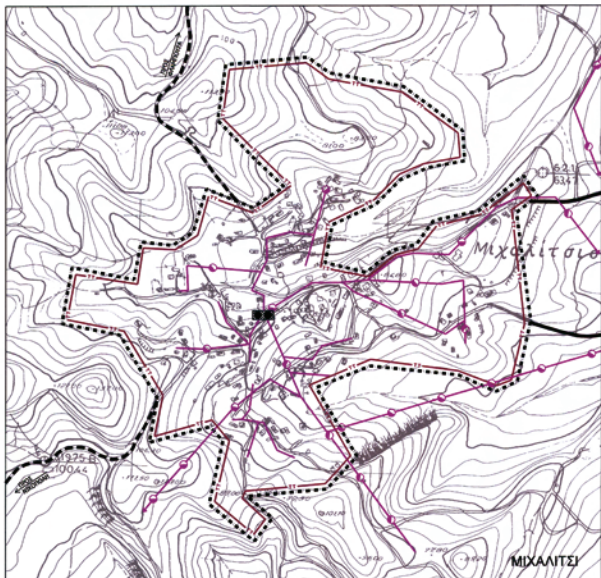
Π.3.3.β.
ΜΥΤΙΚΑΣ: Π.Ε.11
ΑΓΙΑ ΤΡΙΑΔΑ: Π.Ε.16
ΑΓΙΟΣ ΘΩΜΑΣ: Π.Ε.17
ΝΕΟΧΩΡΙ: Π.Ε.18 - ΨΑΦΑΚΙ: Π.Ε.19


ΕΛΕΓΧΟΣ
Η ΕΠΙΒΛΕΨΟΥΣΑ ΤΟΥ ΔΗΜΟΥ ΠΡΕΒΕΖΑΣ
ΜΑΥΡΙΔΟΥ ΑΙΚΑΤΕΡΙΝΗ
Αρχιτέκτων μηχανικός με Α. Βαθμό

ΘΕΩΡΗΣΗ
Ο.Κ. ΑΙΤΟΥΜΕΝΟ ΕΓΚΛΗ
Ο.Κ. ΚΟΙΝΩΝΙΚΗΣ ΕΡΕΥΝΑΣ
ΥΠΟΥΡΓΕΙΟ ΠΕΡΙΧΕΙΡΣΗΣ ΤΗΣ
ΥΠΟΔΟΜΗΣ ΚΑΙ ΚΑΤΑΣΤΡΟΦΩΝ

ΕΘΝΙΚΟ ΤΥΠΟΓΡΑΦΕΙΟ

Για τεχνικούς λόγους στο σχεδιάγραμμα,
έγινε σμίκρυνση, κατά ποσοστό **33%**





ΠΕΡΙΦΕΡΕΙΑ ΗΠΕΙΡΟΥ
ΝΟΜΑΡΧΙΑΚΗ ΑΥΤΟΔΙΟΙΚΗΣΗ ΠΡΕΒΕΖΑΣ
ΔΗΜΟΣ ΠΡΕΒΕΖΑΣ

ΥΠΟΜΗΜΑ

ΔΙΟΙΚΗΤΙΚΑ ΟΡΙΑ - ADMINISTRATIVE LIMITS

- ■ ■ ■ Όριο Δήμου (Όριο Γ.Π.Σ. - Ν.2508/97)
Municipality limit
- - - - Όριο δημοτικών διαμερισμάτων
Municipal departments limit
- · · · · Όριο Γ.Π.Σ. (Ν. 1337/83)
General Town Plan limit
- · · · · Όριο οικισμού < 2.000 κατοίκων με απόφαση Νομάρχη
Town limit < 2.000 habitants by decision of the Prefect
- · · · · Όριο εγκαταστάσεων σταθμών
Town site limit
- · · · · Όριο περιοχής εργατικών κατοικιών
Labour residences area limit
- · · · · Όριο οικιστικού συνεταιρισμού - παραβιομηχανικού οικισμού
Building cooperative area limit
- - - - Όριο νέας οικιστικής περιοχής
New residential zone's limit

ΕΝΕΡΓΕΙΑΚΟ ΔΙΚΤΥΟ - ENERGY NETWORK

- ● — Βασικό εντάρο δίκτυο (ουπ/Μ) και μέσο εντάρο
Main aerial circuit (low and average voltage)
- ● — Προτεινόμενο βασικό εντάρο δίκτυο (ουπ/Μ) και μέσο εντάρο
Proposed main aerial circuit (low and average voltage)
- ● — Προτεινόμενο βασικό υπόγειο δίκτυο - ομήρα εντάρο (ουπ/Μ) και μέσο εντάρο
Proposed main underground circuit - low aerial (low and average voltage)
- ● — Γραμμή υψηλής τάσης (150 KV)
High voltage line (150 KV)
- Μετασχηματιστής
Transforming station

ΜΕΤΑΦΟΡΙΚΟ ΔΙΚΤΥΟ - TRANSPORTATION NETWORK

- Υποθαλάσσια οδός
Submarine junction
- Δευτερεύουσα υπεραστική οδός
Secondary intercity arterial road
- Κύρια υπεραστική συλλέκτης
Primary intercity collector street
- Δευτερεύουσα υπεραστική συλλέκτης
Secondary intercity collector street
- Παράπλευρη οδός
Service road
- Ισοπέδος κόμβος
Intersection junction
- Προτεινόμενος ισοπέδος κόμβος
Suggested intersection junction
- Γέφυρα
Bridge

ΤΗΛΕΠΙΚΟΙΝΩΝΙΑΚΟ ΔΙΚΤΥΟ - TELECOMMUNICATION NETWORK

- Πρωτότυπο που εξυπηρετείται από εντάρο τηλεφωνικό δίκτυο
Area served by aerial telephone network
- Πρωτότυπο που εξυπηρετείται από υπόγειο τηλεφωνικό δίκτυο
Area served by underground telephone network
- Πρωτότυπο που προκειται να εξυπηρετηθεί από υπόγειο τηλεφωνικό δίκτυο - ομήρα εντάρο
Area proposed to be served by underground telephone network - low aerial

Συνοδεύει την αριθμ. 202/2523/142/2009
Απόφαση Γ.Γ. Περιφέρειας Ηπείρου
"Έγκριση Γενικού Πολεοδομικού Σχεδίου - ΟΤΜ/Δήμου Ν.Π.Ε.Δ.
Μαγικού Π.Ε.Δ. - Τριτοβάθμιας κωδ. 4010000 Π.Π.Σ."
Ιωάννινα 14.9.2009
Μ.Ε.Γ.Γ.
Η Δ/ντρια
Ε. Τσιλλιά



ΓΕΝΙΚΟ ΠΟΛΕΟΔΟΜΙΚΟ ΣΧΕΔΙΟ
ΔΗΜΟΣ ΠΡΕΒΕΖΑΣ ΝΟΜΟΥ ΠΡΕΒΕΖΑΣ

ΑΝΑΔΟΧΟΙ
ΓΑΙΑ Α.Ε. ΜΕΛΕΤΩΝ
ΟΜΑΔΑ ΜΕΛΕΤΗΣ:
ΜΑΡΚΟΣ Δ. Α.Τ.Μ.
ΜΑΡΚΟΣ Σ. Α.Τ.Μ.
ΜΑΡΙΑΝΝΗ Κ. Α.Τ.Μ.
ΔΙΑΧΕΙΡΙΣΤΗΣ Γ.Π.Σ.
ΑΝΔΡΟΝΙΚΟΥ Ο. Α.Τ.Μ.
ΚΑΜΑΡΗΣ Ε. Α.Τ.Μ.
ΟΙΚΟΝΟΜΟΥ Ε. Α.Τ.Μ.
ΖΑΧΑΡΟΠΟΥΛΟΣ Γ. Α.Τ.Μ.
ΚΑΛΟΓΕΡΟΠΟΥΛΟΣ Δ. Α.Τ.Μ.
ΜΠΕΛΛΗΣ Γ. Α.Τ.Μ.
ΠΕΤΡΑΚΟΥ Μ. Α.Τ.Μ.
ΣΩΜΑΡΩΝΗΣ Ε. Α.Τ.Μ.
ΖΑΧΑΡΟΣ Π. Α.Τ.Μ.

ΤΖΗΡΙΝΗΣ ΑΠΟΣΤΟΛΟΣ
ΓΕΩΛΟΓΟΣ
ΕΠΙΧΕΙΡΗΣΙΑΚΗ ΟΜΑΔΑ ΜΕΛΕΤΗΣ:
ΜΑΛΛΟΥΝΗΣ ΔΙΜΗΤΡΙΟΣ
Α.ΤΟΡΟΓΓΙΑΝΝΟΣ ΜΗΚ. - ΠΟΛΕΟΔΟΜΟΣ

<p>ΔΗΜΟΤΙΚΑ ΔΙΑΜΕΡΙΣΜΑΤΑ Δ.Δ. Πρέβεζας Δ.Δ. Νικόπολης Δ.Δ. Μυκαλίου Δ.Δ. Φιλίππουρων Δ.Δ. Μύκας</p>	<p>ΚΛΙΜΑΚΑ 1 : 5.000 ΙΟΥΝΙΟΣ 2009</p>
<p>ΑΣΤΙΚΕΣ ΥΠΟΔΟΜΕΣ: ΕΝΕΡΓΕΙΑ - ΤΗΛΕΠΙΚΟΙΝΩΝΙΕΣ</p>	<p>Π.3.3.β. ΜΙΧΑΛΙΤΣΙ: Π.Ε.22 ΑΓΙΟΣ ΝΙΚΟΛΑΟΣ: Π.Ε.23 ΝΙΚΟΠΟΛΗ: Π.Ε.24 ΦΛΑΜΠΟΥΡΑ: Π.Ε.25</p>
<p>ΕΛΕΓΧΟΣ Η ΕΠΙΒΛΕΨΟΥΣΑ ΤΟΥ ΔΗΜΟΥ ΠΡΕΒΕΖΑΣ</p> <p><i>(Signature)</i> ΜΑΥΡΙΔΟΥ ΑΙΚΑΤΕΡΙΝΗ Αρχιτέκτων μηχανικός με Α. Βαθμό</p>	<p>ΘΕΩΡΗΣΗ</p> <p><i>(Signature)</i> ΚΟΙΝΩΝΙΚΟ ΓΡΑΦΕΙΟ ΤΟΥ ΔΗΜΟΥ ΠΡΕΒΕΖΑΣ</p>

ΕΘΝΙΚΟ ΤΥΠΟΓΡΑΦΕΙΟ

ΕΦΗΜΕΡΙΣ ΤΗΣ ΚΥΒΕΡΝΗΣΕΩΣ

ΠΕΡΙΦΕΡΕΙΑΚΑ ΓΡΑΦΕΙΑ ΠΩΛΗΣΗΣ Φ.Ε.Κ.

ΘΕΣΣΑΛΟΝΙΚΗ - Βασ. Όλγας 227	23104 23956	ΛΑΡΙΣΑ - Διοικητήριο	2410 597449
ΠΕΙΡΑΙΑΣ - Ευριπίδου 63	210 4135228	ΚΕΡΚΥΡΑ - Σαμαρά 13	26610 89122
ΠΑΤΡΑ - Κορίνθου 327	2610 638109	ΗΡΑΚΛΕΙΟ - Πεδιάδος 2	2810 300781
ΙΩΑΝΝΙΝΑ - Διοικητήριο	26510 87215	ΜΥΤΙΛΗΝΗ - Πλ. Κωνσταντινουπόλεως 1	22510 46654
ΚΟΜΟΤΗΝΗ - Δημοκρατίας 1	25310 22858		

ΤΙΜΗ ΠΩΛΗΣΗΣ ΦΥΛΛΩΝ ΤΗΣ ΕΦΗΜΕΡΙΔΟΣ ΤΗΣ ΚΥΒΕΡΝΗΣΕΩΣ

Σε έντυπη μορφή

- Για τα Φ.Ε.Κ. από 1 μέχρι 16 σελίδες σε 1 €, προσαυξανόμενη κατά 0,20 € για κάθε επιπλέον οκτασέλιδο ή μέρος αυτού.
- Για τα φωτοαντίγραφα Φ.Ε.Κ. σε 0,15 € ανά σελίδα.

Σε μορφή DVD/CD

Τεύχος	Ετήσια έκδοση	Τριμηνιαία έκδοση	Μηνιαία έκδοση	Τεύχος	Ετήσια έκδοση	Τριμηνιαία έκδοση	Μηνιαία έκδοση
Α'	150 €	40 €	15 €	Α.Α.Π.	110 €	30 €	-
Β'	300 €	80 €	30 €	Ε.Β.Ι.	100 €	-	-
Γ'	50 €	-	-	Α.Ε.Δ.	5 €	-	-
Υ.Ο.Δ.Δ.	50 €	-	-	Δ.Δ.Σ.	200 €	-	20 €
Δ'	110 €	30 €	-	Α.Ε. - Ε.Π.Ε. και Γ.Ε.ΜΗ.	-	-	100 €

- Η τιμή πώλησης μεμονωμένων Φ.Ε.Κ. σε μορφή cd-rom από εκείνα που διατίθενται σε ψηφιακή μορφή και μέχρι 100 σελίδες, σε 5 € προσαυξανόμενη κατά 1 € ανά 50 σελίδες.
- Η τιμή πώλησης σε μορφή cd-rom/dvd, δημοσιευμάτων μιας εταιρείας στο τεύχος Α.Ε.-Ε.Π.Ε. και Γ.Ε.ΜΗ. σε 5 € ανά έτος.

ΠΑΡΑΓΓΕΛΙΑ ΚΑΙ ΑΠΟΣΤΟΛΗ Φ.Ε.Κ.: Τηλεφωνικά: 210 4071010 - fax: 210 4071010 - internet: <http://www.et.gr>

ΕΤΗΣΙΕΣ ΣΥΝΔΡΟΜΕΣ Φ.Ε.Κ.

Τεύχος	Έντυπη μορφή	Ψηφιακή Μορφή	Τεύχος	Έντυπη μορφή	Ψηφιακή Μορφή
Α'	225 €	190 €	Α.Ε.Δ.	10 €	Δωρεάν
Β'	320 €	225 €	Α.Ε. - Ε.Π.Ε. και Γ.Ε.ΜΗ.	2250 €	645 €
Γ'	65 €	Δωρεάν	Δ.Δ.Σ.	225 €	95 €
Υ.Ο.Δ.Δ.	65 €	Δωρεάν	Α.Σ.Ε.Π.	70€	Δωρεάν
Δ'	160 €	80 €	Ο.Π.Κ.	-	Δωρεάν
Α.Α.Π.	160 €	80 €	Α' + Β' + Δ' + Α.Α.Π.	-	450 €
Ε.Β.Ι.	65 €	33 €			

- Το τεύχος Α.Σ.Ε.Π. (έντυπη μορφή) θα αποστέλλεται σε συνδρομητές ταχυδρομικά, με την επιβάρυνση των 70 €, ποσό το οποίο αφορά τα ταχυδρομικά έξοδα.
- Για την παροχή πρόσβασης μέσω διαδικτύου σε Φ.Ε.Κ. προηγουμένων ετών και συγκεκριμένα στα τεύχη: **α)** Α, Β, Δ, Α.Α.Π., Ε.Β.Ι. και Δ.Δ.Σ., η τιμή προσαυξάνεται, πέραν του ποσού της ετήσιας συνδρομής του 2007, κατά 40 € ανά έτος και ανά τεύχος και **β)** για το τεύχος Α.Ε.-Ε.Π.Ε. & Γ.Ε.ΜΗ., κατά 60 € ανά έτος παλαιότητας.

* Η καταβολή γίνεται σε όλες τις Δημόσιες Οικονομικές Υπηρεσίες (Δ.Ο.Υ.). Το πρωτότυπο διπλότυπο (έγγραφο αριθμ. πρωτ. 9067/28.2.2005 2η Υπηρεσία Επιτρόπου Ελεγκτικού Συνεδρίου) με φροντίδα των ενδιαφερομένων, πρέπει να αποστέλλεται ή να κατατίθεται στο Εθνικό Τυπογραφείο (Καποδιστρίου 34, Τ.Κ. 104 32 Αθήνα).

* Σημειώνεται ότι φωτοαντίγραφα διπλοτύπων, ταχυδρομικές Επιταγές για την εξόφληση της συνδρομής, δεν γίνονται δεκτά και θα επιστρέφονται.

* Οι οργανισμοί τοπικής αυτοδιοίκησης, τα νομικά πρόσωπα δημοσίου δικαίου, τα μέλη της Ένωσης Ιδιοκτητών Ημερησίου Τύπου Αθηνών και Επαρχίας, οι τηλεοπτικοί και ραδιοφωνικοί σταθμοί, η Ε.Σ.Η.Ε.Α., τα τριτοβάθμια συνδικαλιστικά Όργανα και οι τριτοβάθμιες επαγγελματικές ενώσεις δικαιούνται έκπτωσης πενήντα τοις εκατό (50%) επί της ετήσιας συνδρομής (τρέχον έτος + παλαιότητα).

* Το ποσό υπέρ Τ.Α.Π.Ε.Τ. [5% επί του ποσού συνδρομής (τρέχον έτος + παλαιότητα)], καταβάλλεται ολόκληρο (Κ.Α.Ε. 3512) και υπολογίζεται πριν την έκπτωση.

* Στην Ταχυδρομική συνδρομή του τεύχους Α.Σ.Ε.Π. δεν γίνεται έκπτωση.

Πληροφορίες για δημοσιεύματα που καταχωρούνται στα Φ.Ε.Κ. στο τηλ.: 210 5279000.

Φωτοαντίγραφα παλαιών Φ.Ε.Κ.: Μάρνη 8 τηλ.: 210 8220885, 210 8222924, 210 5279050.

Οι πολίτες έχουν τη δυνατότητα ελεύθερης ανάγνωσης των δημοσιευμάτων που καταχωρούνται σε όλα τα τεύχη της Εφημερίδας της Κυβερνήσεως πλην εκείνων που καταχωρούνται στο τεύχος Α.Ε.-Ε.Π.Ε και Γ.Ε.ΜΗ., από την ιστοσελίδα του Εθνικού Τυπογραφείου (www.et.gr).

Οι υπηρεσίες εξυπηρέτησης πολιτών λειτουργούν καθημερινά από 08:00 μέχρι 13:00



* 1 5 0 0 4 6 5 2 3 0 9 0 9 0 0 7 2 *

ΑΠΟ ΤΟ ΕΘΝΙΚΟ ΤΥΠΟΓΡΑΦΕΙΟ

ΚΑΠΟΔΙΣΤΡΙΟΥ 34 * ΑΘΗΝΑ 104 32 * ΤΗΛ. 210 52 79 000 * FAX 210 52 21 004
ΗΛΕΚΤΡΟΝΙΚΗ ΔΙΕΥΘΥΝΣΗ: <http://www.et.gr> - e-mail: webmaster.et@et.gr