



ΔΗΜΟΣ ΕΟΡΔΑΙΑΣ  
ΕΠΙΧΕΡΗΣΙΑΚΟ ΠΡΟΓΡΑΜΜΑ 2016-2019  
ΜΕΡΟΣ ΠΡΩΤΟ  
ΣΤΡΑΤΗΓΙΚΟΣ ΣΧΕΔΙΑΣΜΟΣ

Πτολεμαΐδα 04-07-2016

## ΠΕΡΙΕΧΟΜΕΝΑ

## ΜΕΡΟΣ Α-ΣΤΡΑΤΗΓΙΚΟΣ ΣΧΕΔΙΑΣΜΟΣ

<b>1. ΚΕΦΑΛΑΙΟ ΠΡΩΤΟ: Η ΑΝΑΠΤΥΞΙΑΚΗ ΦΥΣΙΟΓΝΩΜΙΑ ΤΟΥ ΔΗΜΟΥ</b> .....	<b>8</b>
1.1. ΚΟΙΝΩΝΙΚΗ, ΟΙΚΟΝΟΜΙΚΗ ΚΑΙ ΧΩΡΙΚΗ ΓΕΩΓΡΑΦΙΑ ΤΟΥ ΔΗΜΟΥ .....	8
1.1.1. Δημογραφικά & κοινωνικά χαρακτηριστικά .....	8
1.1.2. Ιστορικά χαρακτηριστικά.....	10
1.1.3. Χαρακτηριστικά της Περιφερειακής Ενότητας στην οποία ανήκει ο Δήμος Εορδαίας .....	11
1.1.4. Εξέλιξη πληθυσμού-διάγνωση τάσεων-πληθυσμιακές πυκνότητες .....	22
1.1.5. Πίνακες των δημογραφικών δεικτών του Δήμου και των Δημοτικών Ενοτήτων .....	32
1.1.6. Συμπεράσματα .....	38
1.2. ΤΟΠΙΚΗ ΟΙΚΟΝΟΜΙΑ.....	43
1.2.1. Απασχόληση πληθυσμού-κατανομή –διάρθρωση απασχόλησης.....	43
1.2.2. Οικονομική φυσιογνωμία –Οικονομικά ενεργός πληθυσμός-Ανεργία .....	44
1.2.3. Έκταση Δήμου Εορδαίας.....	53
1.2.4. Συμπεράσματα .....	61
1.3. ΦΥΣΙΚΟΣ ΚΑΙ ΑΝΘΡΩΠΟΓΕΝΗΣ ΧΩΡΟΣ ΠΕΡΙΒΑΛΛΟΝ & ΠΟΙΟΤΗΤΑ ΖΩΗΣ.....	66
1.3.1. Φυσικό περιβάλλον-φυσικοί πόροι (κοιτάσματα λιγνίτη, ποτάμια, δάση, βιότοποι, κλπ).....	66
1.4. ΒΑΣΙΚΕΣ ΥΠΟΔΟΜΕΣ-ΔΙΚΤΥΑ ΚΟΙΝΗΣ ΩΦΕΛΕΙΑΣ .....	73
1.4.1. Σύστημα συγκοινωνιών -Μεταφορικές υποδομές.....	73
1.4.2. Δίκτυα κοινής ωφέλειας.....	75
1.5. ΚΟΙΝΩΝΙΚΗ ΠΟΛΙΤΙΚΗ, ΥΓΕΙΑ, ΠΑΙΔΕΙΑ, ΠΟΛΙΤΙΣΜΟΣ, ΑΘΛΗΤΙΣΜΟΣ .....	70
<b>2. ΚΕΦΑΛΑΙΟ ΔΕΥΤΕΡΟ : ΑΞΙΟΛΟΓΗΣΗ ΕΞΩΤΕΡΙΚΟΥ ΚΑΙ ΕΣΩΤΕΡΙΚΟΥ ΠΕΡΙΒΑΛΛΟΝ ΤΟΥ ΔΗΜΟΥ (ΜΕΘΟΔΟΛΟΓΙΑ ΑΞΙΟΛΟΓΗΣΗΣ-SWOT ΑΝΑΛΥΣΗ )</b> .....	<b>85</b>
2.1. ΜΕΘΟΔΟΛΟΓΙΑ SWOT ΑΝΑΛΥΣΗΣ .....	85
2.1.1. Αξιολόγηση εξωτερικού περιβάλλοντος.....	86
2.1.2. Αξιολόγηση εσωτερικού περιβάλλοντος .....	113
▪ Οργανωτική Δομή (Οργανόγραμμα)-Διάρθρωση Υπηρεσιών.....	113
▪ Οργάνωση των υπηρεσιών ανά τομείς αρμοδιοτήτων .....	119
▪ Ανθρώπινο Δυναμικό .....	120
▪ Καταγραφή συστημάτων –Ηλεκτρονική Διακυβέρνηση .....	123
▪ Βασικές συνεργασίες.....	123
▪ Οικονομικά Δήμου.....	125
▪ Νομικά Πρόσωπα Δημοσίου Δικαίου Δήμου .....	128
ΚΟΙΠ.Π.ΠΑ.Π .....	128
▪ Δημοτικές Επιχειρήσεις .....	134
Δημοτική Επιχείρηση Τηλεθέρμανσης Πτολεμαΐδας.....	134
Δημοτική Επιχείρηση Υδρευσης και Αποχέτευσης Εορδαίας .....	139
Δημοτική Κοινωφελής Επιχείρηση Δήμου Εορδαίας “ΚΕΔΕ” .....	140
▪ Άλλα νομικά πρόσωπα .....	143
Σχολικές Επιτροπές Α/Βαθμιας και Β/Βαθμιας Εκπαίδευσης .....	143
2.1.3. Αξιολόγηση εσωτερικού περιβάλλοντος .....	144
<b>3. ΚΕΦΑΛΑΙΟ ΤΡΙΤΟ: ΚΡΙΣΙΜΑ ΖΗΤΗΜΑΤΑ ΑΝΑΠΤΥΞΗΣ</b> .....	<b>152</b>
3.1. ΣΤΡΑΤΗΓΙΚΟΣ ΣΥΝΤΟΝΙΣΜΟΣ ΜΕ ΒΑΣΗ ΤΑ ΥΠΕΡΚΕΙΜΕΝΑ ΕΠΙΠΕΔΑ ΣΧΕΔΙΑΣΜΟΥ .....	152
3.1.1. Γενικός , Τομεακός και Περιφερειακός Χωροταξικός Σχεδιασμός .....	152
3.1.2. Η Ευρωπαϊκή Στρατηγική 2020 για μια έξυπνη, βιώσιμη και χωρίς αποκλεισμούς ανάπτυξη και τα επιχειρησιακά προγράμματα της νέας προγραμματικής περιόδου .....	154
3.1.3. Αρχιτεκτονική των Προγραμμάτων του ΣΕΣ 2014-2020 .....	157
3.1.4. Επιχειρησιακό Πρόγραμμα Περιφέρειας Δυτικής Μακεδονίας (ΠΕΠ) 2014-2020.....	157
3.2. ΚΑΘΟΡΙΣΜΟΣ ΤΗΣ ΣΤΡΑΤΗΓΙΚΗΣ ΤΟΥ ΔΗΜΟΥ.....	161
3.2.1. Καθορισμός της Στρατηγικής.....	161

3.2.2.	Δυνατότητες –συγκριτικά πλεονεκτήματα .....	162
3.2.3.	Αδύνατα σημεία .....	164
3.2.4.	Ευκαιρίες .....	165
3.2.5.	Απειλές .....	165
3.3.	ΑΠΟΣΤΟΛΗ ,ΌΡΑΜΑ ΚΑΙ ΚΑΤΕΥΘΥΝΤΗΡΙΕΣ ΚΑΙ ΕΜΒΛΗΜΑΤΙΚΕΣ ΠΡΟΤΕΡΑΙΟΤΗΤΕΣ.....	166
3.4.	ΠΗΓΕΣ ΧΡΗΜΑΤΟΔΟΤΗΣΗΣ- ΧΡΗΜΑΤΟΔΟΤΙΚΑ ΕΡΓΑΛΕΙΑ-ΜΗΧΑΝΙΣΜΟΙ .....	196
3.5.	ΧΑΡΤΕΣ -ΠΙΝΑΚΕΣ .....	199
3.1.	ΠΗΓΕΣ .....	200



## ΕΙΣΑΓΩΓΙΚΟ ΚΕΦΑΛΑΙΟ

### Ορισμός

Το Επιχειρησιακό Πρόγραμμα των Ο.Τ.Α. συνιστά ένα ολοκληρωμένο πρόγραμμα τοπικής και οργανωτικής – λειτουργικής ανάπτυξης, σε εναρμόνιση με τις κατευθύνσεις αναπτυξιακού σχεδιασμού σε περιφερειακό και εθνικό επίπεδο. Αφορά δηλαδή όχι μόνον στις υποδομές και στις τοπικές επενδύσεις, αλλά και στη βελτίωση της υφιστάμενης οργάνωσης και λειτουργίας των Ο.Τ.Α., στο πλαίσιο του γενικότερου περιβάλλοντος στο οποίο δρουν, μεριμνώντας για τη βελτίωση της διαβίωσης των πολιτών και την παροχή ποιοτικότερων υπηρεσιών.

Το Επιχειρησιακό Πρόγραμμα εμπεριέχει ένα συνεκτικό σύνολο αξόνων προτεραιότητας για δράσεις τοπικής ανάπτυξης και αποσκοπεί στην υλοποίηση του αναπτυξιακού σχεδιασμού του ΟΤΑ.

Στο Επιχειρησιακό Πρόγραμμα καθορίζονται οι στρατηγικοί στόχοι και οι προτεραιότητες της τοπικής ανάπτυξης, καθώς και η οργάνωση των Υπηρεσιών του ΟΤΑ και των Νομικών Προσώπων του, και παράλληλα εξειδικεύονται οι δράσεις της τριετίας για την επίτευξη των στόχων αυτών.

#### Θεσμικό πλαίσιο Επιχειρησιακών Προγραμμάτων

Με τα άρθρα **203-207** του Κώδικα Δήμων και Κοινοτήτων (Ν. 3463/2006), θεσπίστηκε για πρώτη φορά, η υποχρέωση κατάρτισης Επιχειρησιακών Προγραμμάτων από τους πρωτοβάθμιους Ο.Τ.Α.

Με το άρθρο **266 Ν. 852/2010** (Πρόγραμμα Καλλικράτης) επιβεβαιώνεται η υποχρέωση κατάρτισης Επιχειρησιακών Προγραμμάτων από τους Ο.Τ.Α. α βαθμού.

Το Υπουργείο Εσωτερικών (ΥΠ.ΕΣ.Δ.Δ.Α) με σχετικές υπουργικές αποφάσεις και εγκυκλίους που εξέδωσε έδωσε κατευθύνσεις στους ΟΤΑ α βαθμού για την κατάρτιση των Ε.Π., όπως με:

1. την Υπουργική Απόφαση **18183** (ΦΕΚ 534, Β, 13/4/2007) στην οποία καθορίστηκε η δομή και το περιεχόμενο των επιχειρησιακών προγραμμάτων των Ο.Τ.Α.
2. την αρ. **45/58939/25-10-2006** Εγκύκλιο του Υφυπουργού Εσωτερικών για το σκοπό, τη διάρθρωση και τους στόχους των Ε.Π.
3. την αρ. **66/50837/14-9-2007** Εγκύκλιο του Υφυπουργού Εσωτερικών, σχετικά με τις διαδικασίες κατάρτισης των Επιχειρησιακών Προγραμμάτων ΟΤΑ α' βαθμού
4. το Προεδρικό Διάταγμα **185/2007** «Όργανα και διαδικασία κατάρτισης, παρακολούθησης και αξιολόγησης των επιχειρησιακών προγραμμάτων των Οργανισμών Τοπικής Αυτοδιοίκησης (Ο.Τ.Α.) α' βαθμού» με το οποίο καθορίστηκε η διαδικασία κατάρτισης των επιχειρησιακών }»ρογραμμάτων.
5. την Υπουργική Απόφαση **5694/3-2-2011** σύμφωνα με την οποία τροποποιείται η ΥΑ **18183/13-4-2007**
6. το Προεδρικό Διάταγμα **89/29.9.2011** με το οποίο τροποποιείται το ΠΔ185/2007 «Όργανα και διαδικασία κατάρτισης, παρακολούθησης και αξιολόγησης των επιχειρησιακών προγραμμάτων των Οργανισμών Τοπικής Αυτοδιοίκησης (Ο.Τ.Α.) α' βαθμού».

#### Κύρια χαρακτηριστικά του Επιχειρησιακού Προγράμματος

Το Επιχειρησιακό Πρόγραμμα του Δήμου αποτελεί εργαλείο για την άσκηση του αναπτυξιακού του ρόλου,



με τα εξής χαρακτηριστικά:

**α. Είναι ολοκληρωμένο πρόγραμμα τοπικής ανάπτυξης και βελτίωσης της διοικητικής του ικανότητας** Αποτελεί πρόγραμμα αναπτυξιακών υποδομών και τοπικών επενδύσεων, αλλά και πρόγραμμα για τη βελτίωση της υφιστάμενης λειτουργίας των δημοτικών υπηρεσιών και των Νομικών προσώπων που εποπτεύονται από το Δήμο. Είναι πρόγραμμα, πολυτομεακού χαρακτήρα, με εύρος θεματικών αντικειμένων αντίστοιχου του φάσματος των θεμάτων που απασχολούν την καθημερινή λειτουργία του ΟΤΑ. Καλύπτει όλο το φάσμα των αρμοδιοτήτων του Δήμου και εν δυνάμει το σύνολο των τοπικών υποθέσεων.

**β. Αποτελεί το πενταετές πρόγραμμα δράσης του ΟΤΑ και των Νομικών Προσώπων του:** Στις προτεραιότητες του προγράμματος αντανακλάται η βούληση και το όραμα της Δημοτικής Αρχής καθώς και οι προτεραιότητες του αναπτυξιακού σχεδιασμού σε περιφερειακό και εθνικό επίπεδο. Το όραμα της εκάστοτε δημοτικής αρχής αποτυπώνεται στη στρατηγική και αναλύεται σε πενταετές πρόγραμμα δράσης του ΟΤΑ και των Νομικών Προσώπων του και τέλος σε ετήσιο πρόγραμμα δράσης της κάθε υπηρεσίας του δήμου και των Νομικών Προσώπων του.

**γ. Είναι οργανικό στοιχείο της καθημερινής λειτουργίας και διοίκησης του Δήμου και μέρος του προγραμματικού του κύκλου:** Η σύνταξη του επιχειρησιακού προγράμματος είναι η αρχική φάση της διαδικασίας προγραμματισμού, παρακολούθησης και αξιολόγησης της δράσης του Δήμου.

**δ. Υλοποιείται μέσω του ετήσιου προγράμματος δράσης του ΟΤΑ και των Νομικών Προσώπων του:** Σκοπός της σύνταξης του ετήσιου προγράμματος δράσης είναι η εξειδίκευση του συνολικού πενταετούς επιχειρησιακού προγράμματος σε ετήσιο πρόγραμμα των υπηρεσιών. Ο ετήσιος προγραμματισμός στοχεύει στον επιμερισμό των δράσεων του πενταετούς προγράμματος στις υπηρεσίες, οι οποίες υλοποιούν τμήματα του επιχειρησιακού προγράμματος

**ε. Αξιοποιεί δείκτες επίδοσης:** Το επιχειρησιακό πρόγραμμα διατυπώνει μετρήσιμους στόχους, η επίτευξη των οποίων παρακολουθείται μέσω της αξιοποίησης συστήματος δεικτών επίδοσης. Για την παρακολούθηση της εξέλιξης της τιμής των δεικτών αξιοποιούνται τα στοιχεία (εσόδων / δαπανών, πόρων, εκροών, αποτελεσμάτων στους αποδέκτες) που τηρούνται στις βάσεις δεδομένων του ολοκληρωμένου πληροφοριακού συστήματος του Δήμου.

Το περιεχόμενο και η διαδικασία κατάρτισης ενός Επιχειρησιακού Προγράμματος

Το τελικό κείμενο του επιχειρησιακού προγράμματος του Δήμου προτείνεται να περιλαμβάνει τουλάχιστον τις ακόλουθες ενότητες και κεφάλαια:

### ΕΙΣΑΓΩΓΙΚΟ ΚΕΦΑΛΑΙΟ

Το εισαγωγικό κεφάλαιο θα περιλαμβάνει κυρίως την παρουσίαση της διαδικασίας και των εμπλεκόμενων στην κατάρτιση του επιχειρησιακού προγράμματος (π.χ. υπηρεσίες του Δήμου, όργανα που συστήθηκαν).

Συγκεκριμένα θα περιλαμβάνει:



- Παρουσίαση του τρόπου με τον οποίο οργανώθηκε η κατάρτιση του Επιχειρησιακού Προγράμματος
- Παρουσίαση του τρόπου με τον οποίο συμμετείχαν οι υπηρεσίες και τα Νομικά πρόσωπα του Δήμου και τα υπόλοιπα όργανα (ενδεικτικά: Εκτελεστική Επιτροπή, Συμβούλια Δημοτικών ή Τοπικών κοινοτήτων, κλπ.) στην εκπόνηση του Επιχειρησιακού Προγράμματος

Παρουσίαση των διαδικασιών διαβούλευσης

## ΕΝΟΤΗΤΑ 1: ΣΤΡΑΤΗΓΙΚΟΣ ΣΧΕΔΙΑΣΜΟΣ

### Κεφάλαια

#### ΣΥΝΟΠΤΙΚΗ ΠΕΡΙΓΡΑΦΗ – ΑΞΙΟΛΟΓΗΣΗ ΤΗΣ ΥΦΙΣΤΑΜΕΝΗΣ ΚΑΤΑΣΤΑΣΗΣ

Η γενική εικόνα της περιοχής του Δήμου και του Δήμου ως Οργανισμού.

Η περιοχή του Δήμου και οι κάθετες υπηρεσίες στο θεματικό τομέα «Περιβάλλον και ποιότητα ζωής».

Η περιοχή του Δήμου και οι κάθετες υπηρεσίες στο θεματικό τομέα «Κοινωνική Πολιτική, Υγεία, Παιδεία, Πολιτισμός και Αθλητισμός».

Η περιοχή του Δήμου και οι κάθετες υπηρεσίες στο θεματικό τομέα «Τοπική οικονομία και απασχόληση».

Το οργανόγραμμα, το εσωτερικό περιβάλλον του Δήμου και οι οριζόντιες υπηρεσίες.

#### ΚΑΘΟΡΙΣΜΟΣ ΤΗΣ ΣΤΡΑΤΗΓΙΚΗΣ ΤΟΥ ΔΗΜΟΥ

Το όραμα και οι αρχές του Δήμου

Η στρατηγική του Δήμου

Οι Άξονες, τα Μέτρα & οι Στόχοι του Στρατηγικού Σχεδίου

## ΕΝΟΤΗΤΑ 2: ΕΠΙΧΕΙΡΗΣΙΑΚΟΣ ΣΧΕΔΙΑΣΜΟΣ, ΟΙΚΟΝΟΜΙΚΟΣ ΠΡΟΓΡΑΜΜΑΤΙΣΜΟΣ ΚΑΙ ΔΕΙΚΤΕΣ ΠΑΡΑΚΟΛΟΥΘΗΣΗΣ ΚΑΙ ΑΞΙΟΛΟΓΗΣΗΣ

### Κεφάλαια

#### ΕΠΙΧΕΙΡΗΣΙΑΚΟΣ ΣΧΕΔΙΑΣΜΟΣ-ΣΧΕΔΙΑ ΔΡΑΣΗΣ (ΣΤΟΧΟΙ ΚΑΙ ΔΡΑΣΕΙΣ)

#### ΠΕΝΤΑΕΤΗΣ ΠΡΟΓΡΑΜΜΑΤΙΣΜΟΣ ΤΩΝ ΔΡΑΣΕΩΝ

Πενταετής προγραμματισμός και κωδικοποίηση των δράσεων

Εκτίμηση των εσόδων και των πηγών χρηματοδότησης για την υλοποίηση των δράσεων

Κατανομή των εσόδων στα έτη για την κάλυψη των δαπανών των δράσεων

#### ΟΙΚΟΝΟΜΙΚΟΣ ΠΡΟΓΡΑΜΜΑΤΙΣΜΟΣ ΚΑΙ ΧΡΗΜΑΤΟΔΟΤΙΚΟΙ ΠΙΝΑΚΕΣ ΤΟΥ ΕΠΙΧΕΙΡΗΣΙΑΚΟΥ ΠΡΟΓΡΑΜΜΑΤΟΣ

#### 2.4. ΔΕΙΚΤΕΣ ΠΑΡΑΚΟΛΟΥΘΗΣΗΣ ΚΑΙ ΑΞΙΟΛΟΓΗΣΗΣ ΤΟΥ ΕΠΙΧΕΙΡΗΣΙΑΚΟΥ ΠΡΟΓΡΑΜΜΑΤΟΣ

Κατάρτιση του Επιχειρησιακού Προγράμματος του Δήμου





Το προηγούμενο προγραμματικό κείμενο αποτελεί το προϊόν μιας διαδικασίας, η οποία οργανώνεται σε 9 βήματα:

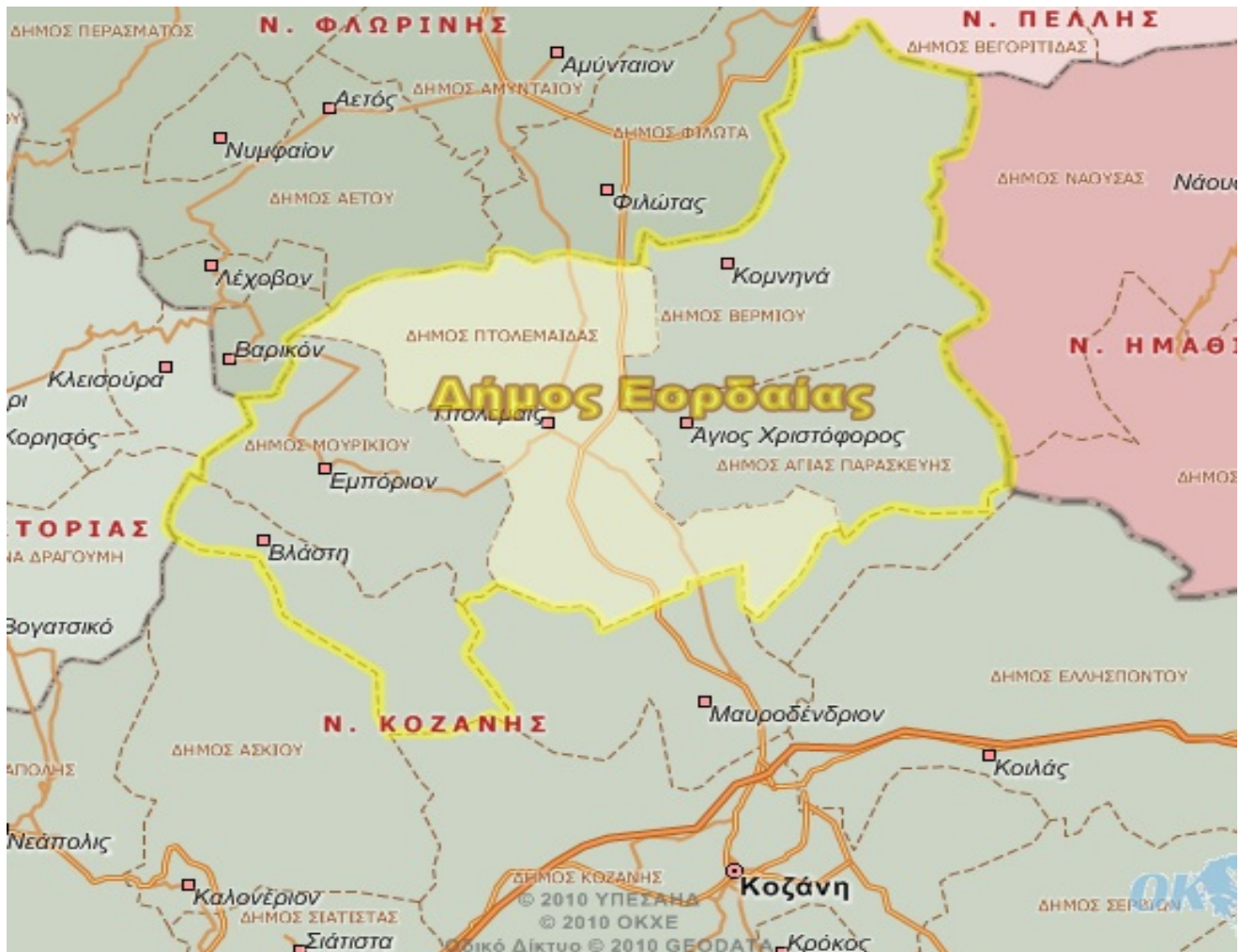
ΒΗΜΑΤΑ
<b><u>ΒΗΜΑ 1:</u></b> ΠΡΟΕΤΟΙΜΑΣΙΑ ΚΑΙ ΟΡΓΑΝΩΣΗ
<b><u>ΒΗΜΑ 2:</u></b> ΣΥΝΟΠΤΙΚΗ ΠΕΡΙΓΡΑΦΗ ΚΑΙ ΑΞΙΟΛΟΓΗΣΗ ΤΗΣ ΥΦΙΣΤΑΜΕΝΗΣ ΚΑΤΑΣΤΑΣΗΣ
<b><u>ΒΗΜΑ 3:</u></b> ΚΑΘΟΡΙΣΜΟΣ ΤΗΣ ΣΤΡΑΤΗΓΙΚΗΣ ΤΟΥ ΔΗΜΟΥ - ΚΑΤΑΡΤΙΣΗ ΣΤΡΑΤΗΓΙΚΟΥ ΣΧΕΔΙΟΥ
<b><u>ΒΗΜΑ 4:</u></b> ΣΥΝΕΡΓΑΣΙΑ ΜΕ ΟΜΟΡΟΥΣ ΔΗΜΟΥΣ
<b><u>ΒΗΜΑ 5:</u></b> ΕΓΚΡΙΣΗ ΤΟΥ ΣΤΡΑΤΗΓΙΚΟΥ ΣΧΕΔΙΟΥ ΚΑΙ ΥΛΟΠΟΙΗΣΗ ΤΩΝ ΔΙΑΔΙΚΑΣΙΩΝ ΔΙΑΒΟΥΛΕΥΣΗΣ
<b><u>ΒΗΜΑ 6:</u></b> ΚΑΤΑΡΤΙΣΗ ΕΠΙΧΕΙΡΗΣΙΑΚΟΥ ΣΧΕΔΙΟΥ
<b><u>ΒΗΜΑ 7:</u></b> ΠΕΝΤΑΕΤΗΣ ΠΡΟΓΡΑΜΜΑΤΙΣΜΟΣ ΔΡΑΣΕΩΝ ΚΑΙ ΟΙΚΟΝΟΜΙΚΟΣ ΠΡΟΓΡΑΜΜΑΤΙΣΜΟΣ ΤΟΥ ΕΠ
<b><u>ΒΗΜΑ 8:</u></b> ΠΡΟΣΔΙΟΡΙΣΜΟΣ ΔΕΙΚΤΩΝ ΠΑΡΑΚΟΛΟΥΘΗΣΗΣ ΚΑΙ ΑΞΙΟΛΟΓΗΣΗΣ
<b><u>ΒΗΜΑ 9:</u></b> ΕΓΚΡΙΣΗ ΤΟΥ ΕΠΙΧΕΙΡΗΣΙΑΚΟΥ ΠΡΟΓΡΑΜΜΑΤΟΣ ΚΑΙ ΤΕΛΙΚΕΣ ΕΝΕΡΓΕΙΕΣ



## 1. ΚΕΦΑΛΑΙΟ ΠΡΩΤΟ: Η ΑΝΑΠΤΥΞΙΑΚΗ ΦΥΣΙΟΓΝΩΜΙΑ ΤΟΥ ΔΗΜΟΥ

### 1.1. Κοινωνική, Οικονομική και Χωρική Γεωγραφία του Δήμου

#### 1.1.1. Δημογραφικά & κοινωνικά χαρακτηριστικά



Χάρτης 1-Δήμος Εορδαίας

Ο Δήμος Εορδαίας προήλθε από τη συνένωση των πρώην Δήμων Πτολεμαΐδας, Μουρικίου, Αγίας Παρασκευής, Βερμίου και της πρώην Κοινότητας Βλάστης. Εδρα του Δήμου Εορδαίας είναι η Πτολεμαΐδα. Η Πτολεμαΐδα είναι μία βιομηχανική πόλη, χτισμένη στο κέντρο της πεδιάδας της Εορδαίας.

Η θέση και ο ρόλος του Δήμου προσδιορίζονται από :

1) **Τα δημογραφικά του χαρακτηριστικά** :Είναι πληθυσμιακά ο δεύτερος μεγαλύτερος Δήμος της Περιφερειακής ενότητας Κοζάνης με πληθυσμό 45.450 κατοίκους (απογραφή ΕΣΥΕ 2011) και συγκεντρώνει το 16% του συνολικού πληθυσμού. Συγκροτείται από 32 οικισμούς και περιλαμβάνει ένα αστικό κέντρο, την Πτολεμαΐδα, με πληθυσμό 32.142 κατοίκους, 12 οικισμούς με πληθυσμό μεταξύ 501-2.000 κατοίκων, 12 οικισμούς με πληθυσμό 101-500 κατοίκων, 5 οικισμούς με πληθυσμό μέχρι 100 κατοίκους και 2 με μηδενικό πληθυσμό. Η Πτολεμαΐδα αντιπροσωπεύει το 70,5 του συνολικού πληθυσμού





του Δήμου Εορδαίας. Η δε πυκνότητα πληθυσμού είναι μεγάλη 64,12 άτομα/ τ.χλμ συγκριτικά με τη πυκνότητα του πληθυσμού της Περιφερειακής Ενότητας Κοζάνης που είναι 42,72/τχλμ.

2) **Η χωροταξική του θέση** :Ο Δήμος Εορδαίας βρίσκεται σε θέση προς το κέντρο του λεκανοπεδίου , που περιβάλλεται από τους ορεινούς όγκους του Βερμίου ανατολικά του Ασκίου/ Σινιάτσκου δυτικά και του Βόρα/Καιμακτσάλαν προς Βορρά και βρίσκεται σε υψόμετρο περίπου 600 μέτρων. Ειδικότερα είναι βόρεια της Κοζάνης , ανατολικά της Καστοριάς σε απόσταση 55 χιλιομέτρων , νότια , νοτιοανατολικά της Φλώρινας σε απόσταση 54 χιλιομέτρων και νοτιοδυτικά της Εδεσσας σε απόσταση 54 χιλιομέτρων Είναι εγκατεστημένος στο κέντρο της λιγνιτικής λεκάνης της Δυτικής Μακεδονίας και των ατμοηλεκτρικών σταθμών της Δ.Ε.Η. και δίκαια θα μπορούσε να χαρακτηριστεί σαν «η πρωτεύουσα της ενέργειας». Η χωροθέτηση του δήμου σε κεντρικό σημείο της περιφέρειας τον καθιστά σημαντικό εμπορικό και βιομηχανικό κέντρο και παράλληλα συνδετικό κρίκο μεταξύ του βόρειου και του νότιου τμήματος της Δυτικής Μακεδονίας.

3) **Η παρουσία της ΔΕΗ στην περιοχή**: Η περιοχή α τελευταία τριάντα χρόνια γνώρισε μια θεαματική πληθυσμιακή και οικονομική ανάπτυξη λόγω της έντονης παρουσίας της ΔΕΗ με την εκμετάλλευση των λιγνιτών και την λειτουργία των σταθμών παραγωγής ηλεκτρικής ενέργειας. Η ανάπτυξη αυτή επηρέασε καθοριστικά τον χαρακτήρα της παλιάς αγροτικής πόλης, η οποία σταδιακά απέκτησε τα χαρακτηριστικά αστικού κέντρου. Σε μεγάλο βαθμό η βιομηχανική ανάπτυξη επηρέασε και τους άλλους δήμους που συνενώθηκαν πλέον στα οποία ο αγροτικός τομέας βρίσκεται σε συνεχή υποχώρηση και η κύρια πηγή εισοδήματος είναι η απασχόληση στη ΔΕΗ. Η οικονομία της περιοχής ως τη δεκαετία του 60 βασιζόταν σχεδόν αποκλειστικά στη γεωργία και μικρότερο ποσοστό στην κτηνοτροφία. Στο τέλος όμως της δεκαετίας, εξαιτίας της αξιοποίησης του υπόγειου πλούτου και κυρίως των λιγνιτών , η οικονομία της περιοχής από αγροτική μετατράπηκε σε βιομηχανική . Στην περιοχή της Εορδαίας εντοπίζονται τα μεγαλύτερα αποθέματα λιγνίτη της χώρας και υπολογίζεται ότι τα συνολικά αποθέματα των λεκανών της τάφρου της περιοχής προσφέρουν το 78% της λιγνιτικής παραγωγής στην Ελλάδα. Η περιοχή αποτελεί μία από τις πιο αναπτυγμένες βιομηχανικά πόλεις της Ελλάδας διαθέτοντας το μεγαλύτερο συγκρότημα παραγωγής ενέργειας όπου περιλαμβάνονται τέσσερις ατμοηλεκτρικοί σταθμοί της ΔΕΗ , και εργοστάσια επεξεργασίας λιγνίτη. Η εκμετάλλευση του λιγνίτη αποφέρει μεγάλη εξοικονόμηση ενέργειας .Η εγκατάσταση τελικά της ΔΕΗ και η εντατική αξιοποίηση του λιγνίτη έδωσαν ώθηση στην ανάπτυξη της περιοχής, μεταβάλλοντας τα τελευταία τριάντα χρόνια ριζικά τον χαρακτήρα της οικονομίας με αναδιάρθρωση της απασχόλησης υπέρ του δευτερογενή τομέα και σε βάρος του πρωτογενή, ενώ το εισόδημα των κατοίκων έφθασε να είναι από τα υψηλότερα της χώρας.

4) **Η αναπτυξιακή φυσιογνωμία και προοπτική**: Η αναπτυξιακή φυσιογνωμία συναρτάται κυρίως με την ενεργειακή εξειδίκευση του ανατολικού τμήματος της Περιφέρειας σε συνέργεια με τους άλλους τρεις Δήμους του τμήματος αυτού (Αμυνταίου, Κοζάνης και Φλώρινας) , την ενίσχυση προϊόντων του αγροτικού τομέα και την ανάδειξη και αξιοποίηση της βιομηχανικής κληρονομιάς με σκοπό την ανάπτυξη ειδικών μορφών τουρισμού που μπορούν να συσχετιστούν με αυτήν .

5) **Η γειτνίαση του από το βορρά με τις βαλκανικές χώρες** : που μπορούν να καταστήσουν τον Δήμο



δυναμικό εξαγωγικό κέντρο .Βρίσκεται μόλις 60 km από τον Συνοριακό Σταθμό Νίκης και τα “Βαλκανικά” σύνορα. Η κεντροβαρική γεωγραφική θέση της Εορδαίας στην Περιφέρεια και η γειτνίαση με τα Βαλκάνια, η Εγνατία οδός και οι κάθετοι άξονες εξασφαλίζουν την εύκολη πρόσβαση ανθρώπων και εμπορευμάτων

### 1.1.2. Ιστορικά χαρακτηριστικά

Η Πτολεμαΐδα είναι η έδρα του Δήμου Εορδαίας του Νομού Κοζάνης.

Η περιοχή της Εορδαίας μαζί με την υπόλοιπη Άνω Μακεδονία της αρχαιότητας ή την σημερινή Δυτική Μακεδονία, η οποία καταλαμβάνει τη β.Δ γωνία του Ελληνικού κράτους, αποτελεί την πανάρχαια κοιτίδα του Μακεδονικού Ελληνισμού. Η Εορδαία οφείλει το όνομα της κατά τους ιστορικούς στην αρχαία θεά "Εόρδα" (Μήτηρ Γη).

Στην Εορδαία με τον πλούσιο και εύφορο κάμπο, ήταν τοποθετημένο το κράτος των αρχαίων Ορεστών-Ελμιωτών. Η αρχαία πόλη Εορδαία σήμαινε "Αγαπημένη" (Ησύχιος, Αρριανός, Πτολεμαίος Α'). Οι άνθρωποι, που κατοίκησαν στο γεωγραφικό χώρο της αρχαίας Εορδαίας κατά την χαλκολιθική, αλλά και τη μεταγενέστερη εποχή του χαλκού (2700-1200π.χ) θα πρέπει να προέρχονταν από τους λαούς που εγκαταστάθηκαν στη Δυτική Μακεδονία πριν την εποχή του σιδήρου. Σύμφωνα με απόψεις έγκριτων ιστορικών, οι Εορδοί, κάτοικοι της Εορδαίας, ανήκαν σε ένα απ 'τα προελληνικά, αλλά Ινδοευρωπαϊκά φύλα, που κατοίκησαν στην περιοχή πριν το 2200 π.χ. Σημερινές έρευνες δέχονται ότι το σύνολο απ' τους πρωτοέλληνες δηλαδή Αιολείς και Αρκαδές που χαρακτηρίζονται ως αχαϊκό υπόστρωμα, κατοικούσε στη Δυτική Μακεδονία. Με αυτόν τον τρόπο ερμηνεύεται η γλωσσική συγγένεια της αρχαίας Μακεδονικής διαλέκτου όχι μόνο προς τη Μυκηναϊκή, αλλά και προς την Αρκαδοκυπριακή και γενικότερα προς διαλέκτους που χαρακτηρίζονται αχαϊκές.

Στο πέρασμα των χρόνων το κρατίδιο των Εορδών ανέπτυξε ισχυρή δύναμη, δικό του τρόπο στις τέχνες και τον πολιτισμό, αλλά επειδή δέχθηκε πολλές επιθέσεις από διάφορους επιδρομείς, αναγκάστηκε να ενσωματωθεί στο κράτος των Αιγών, εξαιτίας και των φιλικών σχέσεων που διατηρούσε προς αυτό. Η γρήγορη εξέλιξη του κράτους των Αιγών, στο οποίο βασιλεύει μεταξύ των άλλων διετέλεσαν ο Φίλιππος Β και ο Μέγας Αλέξανδρος, είχε σαν αποτέλεσμα την πλήρη αφομοίωση των Εορδών στο κράτος των

αρχαίων αυτών Μακεδόνων. Μια ολόκληρη σειρά στρατηγών, αξιωματικών και ανωτέρων υπαλλήλων, οι οποίοι διακρίθηκαν δίπλα στον Μέγα Αλέξανδρο, προέρχονταν από την Εορδαία. Από τους εξ στρατηγούς του, σωματοφύλακές του ήταν ο Πτολεμαίος ο Λάγος και ο Αριστόνους, που ήταν από την Εορδαία

Για την περίοδο των Ρωμαϊκών χρόνων έχουμε πολλές πληροφορίες από ιστορικούς που αναφέρονται στην περιοχή της Εορδαίας, γιατί αυτή έγινε θέατρο πολλών συγκρούσεων στη διάρκεια της μακρόχρονης πάλης Μακεδόνων με τους Ρωμαίους που προσπαθούσαν να εισέλθουν στη λεκάνη της Εορδαίας και να προωθηθούν απ ' αυτή στην Ηπειρωτική Ελλάδα, αλλά και γιατί την περιοχή διέσχισε η Εγνατία οδός που συνέδεε τη Ρώμη με τις χώρες της κυριαρχίας των Ρωμαίων στην Άπω Ανατολή. Στη μακρόχρονη πολεμική αντιπαράθεση των Ρωμαίων με διάφορα φύλα της Ευρώπης, η περιοχή της Εορδαίας έγινε πολλές φορές το μήλο της έριδος εξαιτίας της στρατηγικής της Θέσης. Το 1389 μετά την τραγική μάχη του Κοσσυφοπεδίου οι Τούρκοι κατάλαβαν και υποδούλωσαν την περιοχή και προξένησαν μεγάλες καταστροφές. Όμως παρά το



γεγονός ότι οι περισσότεροι κάτοικοι Εξανδραποδίσθηκαν και οδηγήθηκαν στα σκλαβοπάζαρα των τούρκων, η Εορδαία κατόρθωσε να διαδραματίσει σπουδαίο ρόλο και να συμβάλει τα μέγιστα στον απελευθερωτικό αγώνα του 1821.

Σε ιστορικά βιβλία και κώδικες της Ιεράς μονής Μεταμορφώσεως του Σωτήρα της Ζάμπορτας και του Μητροπολίτη Σισανίου Νεοφύτου, αναφέρεται ότι το πρώτο κρυφό σχολείο εδώ στη Μακεδονία, λειτούργησε στην εκκλησία του Αϊ -Νικόλα Βλάστης, κοινότητας της Εορδαίας, το οποίο αργότερα με Σουλτανικό φερμάνι λειτούργησε ως Αρρεναγωγείο, Παρθεναγωγείο και Αστική Σχολή. Η συνεισφορά της Εορδαίας τόσο κατά τους αγώνες 1854-1878 όσο και στο Μακεδονικό Αγώνα είναι ανεκτίμητη καθόσον σπουδαίοι οπλαρχηγοί ήταν από την περιοχή μας. Στις 15 Οκτωβρίου 1912 μαζί με την άλλη Μακεδονία ελευθερώθηκε από τον τουρκικό ζυγό και η Πτολεμαίδα, που σε όλη την περίοδο της τουρκικής κατοχής ονομάζονταν “Καϊλάρ” και η ευρύτερη περιοχή “Επαρχία Καϊλαρίων”.

### 1.1.3. Χαρακτηριστικά της Περιφερειακής Ενότητας στην οποία ανήκει ο Δήμος Εορδαίας

Τα στοιχεία που παρατίθενται στη συνέχεια αναφέρονται στην Περιφερειακή Ενότητα Κοζάνης στην οποία ανήκει ο Δήμος Εορδαίας. Ο λόγος της παράθεσης είναι η διευκόλυνση της κατανόησης της ευρύτερης περιοχής στην οποία εντάσσεται ο Δήμος, με παράλληλη υποστήριξη της σύγκρισης βασικών μεγεθών

ΒΑΣΙΚΑ ΧΑΡΑΚΤΗΡΙΣΤΙΚΑ ΤΗΣ ΠΕΡΙΦΕΡΕΙΑΚΗΣ ΕΝΟΤΗΤΑΣ	
ΔΗΜΟΣ	ΕΟΡΔΑΙΑΣ
ΠΕΡΙΦΕΡΕΙΑΚΗ ΕΝΟΤΗΤΑ	ΚΟΖΑΝΗΣ
ΠΕΡΙΦΕΡΕΙΑ	ΔΥΤΙΚΗΣ ΜΑΚΕΔΟΝΙΑΣ
ΕΔΡΑ	ΠΤΟΛΕΜΑΙΔΑ
<b>ΘΕΣΗ &amp; ΡΟΛΟΣ ΤΟΥ ΔΗΜΟΥ ΣΤΗΝ ΠΕΡΙΦΕΡΕΙΑΚΗ ΕΝΟΤΗΤΑ &amp; ΣΤΗΝ ΠΕΡΙΦΕΡΕΙΑ</b>	
<b>Θέση &amp; Ρόλος της Περιφέρεια Δυτικής Μακεδονίας</b>	
<p>Η Περιφέρεια Δυτικής Μακεδονίας, βρίσκεται στο βορειοδυτικό τμήμα της Ελλάδας και συνορεύει με την Αλβανία και τη Π.Γ.Δ.Μ. Αποτελείται από τους νομούς Κοζάνης, Γρεβενών, Καστοριάς και Φλώρινας και έχει έδρα την Κοζάνη, που αποτελεί και την πρωτεύουσα του ομώνυμου νομού.</p> <p>Η Περιφέρεια της Δυτικής Μακεδονίας με έκταση 9.451 km<sup>2</sup> (7,16% της χώρας) και πληθυσμό 291.731 κατοίκους (2,58% της χώρας, Eurostat 2012) αποτελεί την πύλη εισόδου της Ελλάδας και της Ευρωπαϊκής Ένωσης στα Δυτικά Βαλκάνια συνορεύοντας στο βορειοδυτικό άκρο της χώρας με την</p>	



Αλβανία και την Π.Γ.Δ.Μ. Ο πληθυσμός της Περιφέρειας, ο οποίος συγκεντρώνεται σε ποσοστό σχεδόν 50% στην Περιφερειακή Ενότητα Κοζάνης, μειώθηκε κατά την τελευταία δεκαετία στο σύνολό του με υψηλότερη τάση στην Περιφερειακή Ενότητα Γρεβενών, όπου εμφανίζονται και οι υψηλότεροι δείκτες γήρανσης.



Χάρτης 2-Περιφέρεια Δυτικής Μακεδονίας

Η Περιφέρεια Δυτικής Μακεδονίας κατέχει κομβική θέση και σ αυτό συνέβαλαν η ολοκλήρωση του διευρωπαϊκού και εθνικού οδικού δικτύου που ενίσχυσε τόσο την εσωτερική συνοχή της όσο και τη διαμόρφωση ενός ενιαίου Βαλκανικού χώρου συνεργασίας και ανάπτυξης . Η Δυτική Μακεδονία σταδιακά μετασχηματίζεται από ακριτική Περιφέρεια αποκομμένη μέχρι πρότινος από τους γείτονές της, σε μία περιοχή που ενισχύει συνεχώς τη θέση της επικοινωνιακά, ενεργειακά αλλά και επιχειρηματικά.

### Απασχόληση/Ανεργία

Η γεωγραφική της θέση , συνδυαζόμενη με το γεγονός ότι αποτελεί τη μόνη Περιφέρεια της Ελλάδας χωρίς θάλασσα, διαμορφώνουν μια χωροταξική ενότητα με ιδιαίτερα χαρακτηριστικά φυσικά γνωρίσματα, αναφορικά με τη συνύπαρξη ορεινών περιοχών και ομαλών εκτάσεων, το ποικιλόμορφο



φυσικό περιβάλλον με την πλούσια πανίδα και χλωρίδα και το μεγαλύτερο στη χώρα δυναμικό επιφανειακών υδάτων. Τα χαρακτηριστικά αυτά συνθέτουν έναν χώρο ο οποίος με την εφαρμογή του κατάλληλου αναπτυξιακού μοντέλου μπορεί να αναδειχθεί σε ελκυστικό τόπο ανάπτυξης παραγωγικών δραστηριοτήτων και διαβίωσης

Κυρίαρχη είναι η θέση του τομέα της ενέργειας στην περιφερειακή οικονομία αλλά και η συμβολή του στη συνολική παραγωγή σε εθνικό επίπεδο καθιστώντας τη Δυτική Μακεδονία ως το ενεργειακό κέντρο της χώρας. Η Δυτική Μακεδονία εντάσσεται στις Περιφέρειες Μεταβατικής Στήριξης αφού το κατά κεφαλή ΑΕΠ για την περίοδο 2007 – 2009 ανέρχεται στο 85,6% του αντιστοίχου της ΕΕ-27.

Η κατάταξη όμως αυτή δεν ανταποκρίνεται στη σημερινή εικόνα της Περιφέρειας Δυτικής Μακεδονίας δεδομένου ότι, η πρωτοφανής οικονομική κρίση που πλήττει τη χώρα, μετά το 2008, έχει οδηγήσει σε σημαντική ύφεση την ελληνική οικονομία, γεγονός που έχει επηρεάσει αρνητικά και το κατά κεφαλή ΑΕΠ (σε ΜΑΔ) της Περιφέρειας Δυτικής Μακεδονίας, διαμορφώνοντας το σε ακόμη χαμηλότερα επίπεδα σε σχέση με τον αντίστοιχο δείκτη σε επίπεδο ΕΕ-27 και συγκεκριμένα στο 80% του αντίστοιχου μέσου όρου.

Οι επιπτώσεις της κρίσης είναι πολύ πιο εμφανείς στον τομέα της απασχόλησης όπου το ποσοστό ανεργίας στη Δυτική Μακεδονία ξεπερνά το 30%. Αποδεικνύεται έτσι ότι, η ένταξη της Δυτικής Μακεδονίας στις “phasing out” Περιφέρειες, μέσω της μονοδιάστατης προσέγγισης που ερμηνεύει το επίπεδο ευημερίας μιας περιοχής αποκλειστικά και μόνο με το παραγόμενο κατά κεφαλή ΑΕΠ, αποδείχθηκε λόγω της κρίσης ότι δεν ανταποκρίνεται στην πλήρη αναπτυξιακή πραγματικότητα, αφού οι προϋπάρχουσες διαρθρωτικές αδυναμίες της οικονομίας συνέβαλλαν πολλαπλασιαστικά στην επιδείνωση της κατάστασης.

Γενικά η ενδοπεριφερειακή εικόνα παρουσιάζει έντονες ανισότητες σε επίπεδο κατά κεφαλήν ΑΕΠ οικονομικά ενεργού πληθυσμού και διαθέσιμου ανθρώπινου δυναμικού, με την Π.Ε. Γρεβενών να βρίσκεται στη δυσμενέστερη θέση και την Π.Ε. Κοζάνης με διαφορά στην καλύτερη κυρίως ως αποτέλεσμα των μονάδων εξόρυξης και παραγωγής ηλεκτρικής ενέργειας και του μεταποιητικού ιστού στο κλάδο της γούνας.

Με τα διαθέσιμα στοιχεία, ο οικονομικά ενεργός πληθυσμός της Περιφέρειας υπολογίστηκε στους 112,23 χιλ κατοίκους, ενώ ο αριθμός των ενεργών απασχολούμενων σε 93,98 χιλ

**Πίνακας 1: Απασχολούμενοι στην Περιφέρεια Δυτικής Μακεδονίας (στοιχεία 2013)**

Εργοδότες	Αυτοαπασχολούμενοι	Μισθωτοί	Μέλη	Βοηθοί σε οικογενειακή	Άλλο	Σύνολο
6.733	23.093	51.808	193	1.345	358	83.530

Το 19,22 % των απασχολούμενων εργάζεται στον πρωτογενή τομέα, το 29,59 % στον δευτερογενή και το 48,07% στον τριτογενή. Τα τελευταία χρόνια παρατηρείται μια μείωση της απασχόλησης στον πρωτογενή και δευτερογενή τομέα και αύξηση στον τριτογενή. Το ποσοστό ανεργίας στην Περιφέρεια φθάνει το 27% το έτος 2014.



**Πίνακας 2: Ανεργία ανά Νομό Περιφέρειας Δυτικής Μακεδονίας διαχρονικά**

Ετος	Ν. Φλώρινας	Ν. Κοζάνης	Ν. Καστοριάς
2001	17.7	14.9	20.8
2002	16.6	15.9	15.3
2003	19.1	15.8	22.4
2004	20.7	13.4	23.9
2005	22.3	13.1	28.6
2006	15.1	12.2	25.2
2007	15.3	11.8	15.6
2008	8.5	12.9	18.6
2009	11.2	12.2	16.9
2010	16.2	14.3	18.7
2011	26.4	21.6	24.4
2012	24.1	32.2	25.2
2013	21.0	34.7	33.8
2014	24.2	29.9	29.6

**Πίνακας 3: Ηλικιακή κατανομή Ανέργων στην Περιφέρεια Δυτικής Μακεδονίας**

Ηλικιακές Ομάδες	Ανεργοί ΠΔΜ	% ΠΔΜ	Ανεργοί στη	% Χώρας
15-19	487	1,5	30.414	2,3
20-24	2.836	8,6	146.132	10,9
25-29	7.362	22,4	248.139	18,6
30-44	12.703	38,7	565.353	42,3
45-64	9.470	28,8	341.175	25,5
65+	0	0,0	5.986	0,4
Σύνολα	32.858	100%	1.337.199	100%

(Πηγή: ΠΕΣΚΕ ΠΔΜ)

Η ανεργία των νέων (15-29 ετών) στην ΠΔΜ κινείται σε υψηλά επίπεδα (32,5% έναντι 31,8% σε επίπεδο Χώρας), ενώ αντίστοιχα υψηλό ποσοστό εμφανίζεται και στην ηλικιακή ομάδα 30-44 ετών (χαμηλότερο από ό,τι σε επίπεδο Χώρας)

Υψηλό είναι το μέγεθος των οικονομικά μη ενεργών, δηλαδή των ατόμων που δεν εργάζονται ούτε αναζητούν εργασία, οι οποίοι σε επίπεδο ΠΔΜ ανέρχονται σε 129.037 (53,6% του συνόλου του εργατικού δυναμικού έναντι 48,2% σε εθνικό επίπεδο).

Η μακροχρόνια ανεργία αποτελεί κρίσιμο πτωχογόνο παράγοντα. Η μακροχρόνια ανεργία και, ιδιαίτερα, η διατήρησή της, δημιουργούν συνθήκες φτώχειας και κοινωνικού διαχωρισμού. Το 62,7% του συνόλου των ανέργων στην ΠΔΜ βρίσκονται σε καθεστώς μακροχρόνιας ανεργίας, με το ακόλουθο χρονικό «βάθος»:

**Πίνακας 4 : Κατανομή Μακροχρόνια Ανέργων στην ΠΔΜ**

Διάρκεια ανεργίας σε μήνες	Πλήθος ανέργων	%
12-17	2.142	6,5%
18-23	3.230	9,8%
24-47	6.506	19,8%
48+	8.725	26,6%
Υποσύνολα	20.603	62,7%

(Πηγή: ΠΕΣΚΕ ΠΔΜ)



Ένα ποσοστό της τάξης 46,4% των ανέργων της Περιφέρειας βρίσκεται σε ανεργία για πάνω από 2 έτη. Η συγκεκριμένη «ομάδα» που θεωρείται ιδιαίτερα αυξημένη, θα πρέπει να αντιμετωπισθεί με πολιτικές ενδυνάμωσης και σταδιακής προετοιμασίας για επανένταξη στην αγορά εργασίας. Επίσης, το 15,5% των ανέργων είναι νέοι (ηλικιών 15-29 έτη), επίδοση που υποδηλώνει σχετικά χαμηλή ανεργία των νέων.

Ειδικότερη ομάδα-στόχο αποτελεί η υπο-ομάδα με υψηλό επίπεδο εκπαίδευσης, υπό την έννοια ότι θα μπορεί να ενταχθεί με μεγαλύτερη επιτυχία σε θέση απασχόλησης

### **Προφίλ/Αναπτυξιακή φυσιογνωμία**

Η Περιφέρεια χαρακτηρίζεται από ιδιαίτερα αξιόλογο φυσικό περιβάλλον και πλούσια πολιτιστική κληρονομιά με σημαντικές δυνατότητες τουριστικής εκμετάλλευσης οι οποίες όμως αξιοποιούνται μερικώς. Η Περιφέρεια αποτελεί τον λιγότερο ελκυστικό τουριστικό προορισμό στο σύνολο της χώρας αφού καταγράφονται σ' αυτή μόλις 0,17 διανυκτερεύσεις αλλοδαπών ανά κάτοικο και κατατάσσεται, με μεγάλη διαφορά, στην τελευταία θέση στο σύνολο των 13 Περιφερειών της Χώρας στην ως άνω κατηγορία – δείκτη. Υπό το πρίσμα της μειωμένης ζήτησης, απαιτούνται παρεμβάσεις αναβάθμισης του τουριστικού προφίλ της Περιφέρειας στο εξωτερικό και συνδυασμένη αντιμετώπιση της με άλλους σημαντικούς τουριστικούς προορισμούς

Συμπερασματικά, η σημερινή παραγωγική διάρθρωση της Περιφέρειας δεν είναι σε θέση να απορροφήσει τους «κραδασμούς» που προκύπτουν από την κρίση. Παρόλα αυτά και σε συνδυασμό με τις γενικότερες πολιτικές αντιμετώπισής της που θα ληφθούν σε εθνικό επίπεδο, η ίδια η Περιφέρεια θα πρέπει να αναζητήσει ένα παραγωγικό πρότυπο προσαρμοσμένο στις δυνατότητές της

### **Εικόνα της Περιφέρειας ανά τομέα δραστηριότητας**

**Πρωτογενής Τομέας :** παρά τους πλούσιους υδάτινους πόρους της, η περιφέρεια παρουσιάζει αύξηση των καλλιεργειών λόγω των αρδευτικών έργων που έχουν υλοποιηθεί τα τελευταία χρόνια, οπότε έχει αρχίσει να τροποποιείται η εικόνα του πρωτογενούς τομέα. Το ανατολικό πεδινό τμήμα, περιλαμβάνει τους πλουσιότερους υδροφόρους ορίζοντες και τα αποδοτικότερα εδάφη, όμως η ανάπτυξη μετώπων εξόρυξης λιγνίτη στην λεκάνη Φλώρινας-Αμυνταίου-Πτολεμαΐδας-Σαριγκιόλ, συρρικνώνει συνεχώς τη διαθέσιμη επιφάνεια της γεωργικής γης της περιοχής, υποβαθμίζει τα εδάφη και μολύνει τον υδροφόρο ορίζοντα. Σε αυτά τα πλαίσια δεν έχει ακόμη συντελεστεί κάποια αναδιάρθρωση των καλλιεργειών. Επίσης στην Περιφέρεια δεν υπάρχουν εκτεταμένες κτηνοτροφικές ζώνες, αλλά συγκεντρώσεις κτηνοτροφικών μονάδων σε διάφορες θέσεις

**Δευτερογενής Τομέας :** Στον τομέα αυτόν κυριαρχούν δύο βασικοί άξονες ανάπτυξης. Αφενός ο άξονας εξόρυξης λιγνίτη, αφετέρου ο άξονας της γούνας. Η χωροθέτηση των βιομηχανικών και βιοτεχνικών μονάδων της περιοχής συγκεντρώνονται πάνω σε αυτούς τους δύο βασικούς άξονες. Στην περιφέρεια λειτουργεί το σημαντικότερο ηλεκτροπαραγωγικό κέντρο της χώρας. Το 75% του εθνικού καταναλισκόμενου ηλεκτρικού ρεύματος παράγεται στη Δυτική Μακεδονία και η πρώτη ύλη για την



παραγωγή αυτή είναι ο λιγνίτης. Εκτός όμως από την ηλεκτροπαραγωγή, η βιομηχανική παραγωγή της περιφέρειας εμφανίζει φθίνουσα πορεία. Μάλιστα σύμφωνα με τη βασική παραδοχή του προτύπου χωρικού ανάπτυξης για τα επόμενα 15 χρόνια η Περιφέρεια θα παραμείνει μία κατεξοχήν βιομηχανική περιφέρεια της χώρας που στηρίζεται, κατά πρώτο λόγο, στον κύριο "εξαγωγικό" της τομέα δηλαδή την παραγωγή ηλεκτρισμού και την εξόρυξη λιγνίτη και θα συμβάλει στην ενεργειακή αυτονομία της Χώρας. Για την γουνοποιία, η επεξεργασία γούνας εμφανίζεται συγκεντρωμένη στον άξονα Καστοριά-Αργος Ορεστικό- Σιάτιστα.

**Τριτογενής Τομέας :** Ο τριτογενής τομέας δεν είναι ιδιαίτερα αναπτυγμένος, στηριζόμενος κυρίως στο εμπόριο των τοπικών αγορών, στην ανάπτυξη στοιχείων του κοινωνικού εξοπλισμού και παιδείας, καθώς και στις υπηρεσίες που σχετίζονται με τις δραστηριότητες της Δ.Ε.Η.Ο τουρισμός δεν είναι ιδιαίτερα αναπτυγμένος, παρατηρείται : σχετικά περιορισμένη αξιοποίηση των τουριστικών πόρων, λίγες τουριστικές υποδομές, η έλλειψη ανάδειξης των μνημείων και η δυσφήμιση του βιομηχανικού άξονα Κοζάνης-Πτολεμαΐδας, λόγω της ρύπανσης του περιβάλλοντος, αποτελούν τα βασικά χαρακτηριστικά.

Στην αναπτυξιακή φυσιογνωμία της περιφέρειας συμβάλλει και το φυσικό της περιβάλλον, το οποίο διαθέτει αξιόλογους υδάτινους πόρους, με την ύπαρξη των φυσικών λιμνών της περιοχής Φλώρινας και Καστοριάς καθώς και η τεχνητή λίμνη του Πολυφύτου. Ο ποταμός Αλιάκμονας σχηματίζει με τους παραποτάμους του ένα πυκνό δίκτυο επιφανειακών νερών. Επίσης η οροσειρά της Πίνδου και του Γράμμου στο δυτικό άκρο της περιφέρειας και ο άξονας Πρέσπες-Περιστερί-Βέρνον-Άσκιο-Βούρινος, λόγω της ελάχιστης και ήπιας μέχρι σήμερα ανθρώπινης παρέμβασης, έχουν διατηρήσει τα αισθητικά τους χαρακτηριστικά και αποτελούν στο σύνολό τους αξιόλογα τοπία. Άλλες δύο ζώνες με αξιόλογα τοπία είναι η περιοχή των λιμνών Ζάζαρης-Χειμαδίτιδας- Πετρών-Βεγορίτιδας και νοτιοανατολικά η λωρίδα των περιοχών μεταξύ του οικισμού Βελβεντού και της λίμνης Πολυφύτου.

### **Περιφερειακή Ενότητα Κοζάνης (συνοπτική αξιολόγηση )**

Η Περιφερειακή Ενότητα Κοζάνης είναι η μεγαλύτερη σε πληθυσμό Π.Ε. της Περιφέρειας Δυτικής Μακεδονίας, παρουσιάζοντας κατά την τελευταία δεκαετία συνολική πληθυσμιακή μείωση κατά 4%. Με πυκνότητα 42,4 κατ./km<sup>2</sup> αποτελεί την πιο πυκνοκατοικημένη περιοχή της Δυτικής Μακεδονίας. Το κατά κεφαλή ΑΕΠ της Π.Ε. Κοζάνης είναι υψηλό και την κατατάσσει στην 5η θέση σε επίπεδο χώρας. Σύμφωνα με τη διάρθρωση του Α.Ε.Π., η εξόρυξη και η παραγωγή ενέργειας συμβάλλουν αποφασιστικά στη διαμόρφωση ενός ποσοστού 47,7% αναφορικά με τη συμμετοχή του δευτερογενή τομέα, που είναι από τα υψηλότερα στη χώρα. Αντίθετα, ο πρωτογενής τομέας έχει διαχρονικά υποστεί συρρίκνωση και συμβάλλει στη διαμόρφωση του Α.Ε.Π. μόλις κατά 4%, ενώ ο τριτογενής συμμετέχει με 48,3%.

Η λειτουργία του αεροδρομίου, η Εγνατία οδός και οι κάθετοι άξονες που διασχίζουν την περιοχή μπορούν να συμβάλλουν στην αναπτυξιακή προοπτική της, δεδομένου ότι επιτυγχάνεται η εύκολη πρόσβαση προς τα μεγάλα αστικά κέντρα της Βόρειας Ελλάδας και τη γειτονική Βαλκανική με μειωμένο κόστος μεταφοράς και στην αύξηση της επισκεψιμότητάς της.





Το Πανεπιστήμιο και το ΤΕΙ Δυτικής Μακεδονίας μπορούν να συμβάλλουν στην ανάπτυξη της έρευνας και της καινοτομίας τόσο στην περιοχή όσο και σε όλη την Περιφέρεια, προσφέροντας διεξόδους στην οικονομία της με την προϋπόθεση της κατάλληλη διασύνδεσης των προγραμμάτων σπουδών τους με τις προτεραιότητες της τοπικής επιχειρηματικής δραστηριότητας.

Η διαφοροποίηση και ο εμπλουτισμός του παραγωγικού συστήματος της περιοχής με την ανάπτυξη ενός ποιοτικού και καθετοποιημένου αγροτικού τομέα, η αξιοποίηση του πλούσιου ιστορικού και πολιτιστικού αποθέματος σε συνδυασμό με την ανάπτυξη δράσεων εναλλακτικού τουρισμού αποτελούν βασικές παραμέτρους για την ανάπτυξη της περιοχής.

#### **Ανταγωνιστικά πλεονεκτήματα της Π.Ε. Κοζάνης**

- Χαρακτηρίζεται από το πληρέστερο δίκτυο μεταφορικών υποδομών στην Περιφέρεια Δυτικής Μακεδονίας. Διασχίζεται πλέον από τον οδικό άξονα της Εγνατίας και βρίσκεται πολύ κοντά στον οδικό άξονα ΠΑΘΕ, και τους κάθετους άξονες της Περιφέρειας, ενώ διαθέτει αεροδρόμιο και σιδηροδρομικό σταθμό.
- Η περιοχή διακρίνεται για τη φυσική ομορφιά μεγάλης οικολογικής σημασίας και μοναδικής βιοποικιλότητας (Βούρινος - NATURA 2000), πυκνά πευκοδάση, ποτάμια και μικρά χωριά (δυτικό τμήμα - επαρχία Βοΐου), τεχνητή λίμνη (νοτιοανατολικά, Πολύφυτος) και τη μοναδική πολιτιστική κληρονομιά των αρχοντικών στον άξονα Σιάτιστα - Εράτυρα - Σισάνι. Ο συνδυασμός των παραπάνω χαρακτηριστικών, τα οποία δεν έχουν μέχρι σήμερα προβληθεί ικανοποιητικά καθιστά την Περιφερειακή Ενότητα της Κοζάνης ως πολλά υποσχόμενο τουριστικό πόλο έλξης
- Στην περιοχή υπάρχουν σημαντικά αποθέματα φυσικού πλούτου (λιγνίτης, μάρμαρο, νικέλιο, χρώμιο, λευκόλιθου, αμιάντου) - αυτονομία πρώτης ύλης για τη λειτουργία των παραγωγικών μονάδων της ΔΕΗ.
- Είναι το μεγαλύτερο ενεργειακό κέντρο της χώρας και χαρακτηρίζεται από σημαντικές δυνατότητες σύνδεσης με τα διευρωπαϊκά ενεργειακά δίκτυα.
- Ο ρόλος της Περιφέρειας στον εθνικό χώρο εξακολουθεί να καθορίζεται από τον παραγωγικό της χαρακτήρα και την εξειδίκευσή της στην ενέργεια. Αν και το ποσοστό της ενέργειας που παράγεται μειώνεται σταδιακά, η Περιφέρεια παραμένει το μεγαλύτερο και το περισσότερο εξειδικευμένο κέντρο ηλεκτρικής ενέργειας που παράγεται από λιγνίτη (ο βασικός ορυκτός πόρος της περιοχής) μειώνεται σταδιακά, η Περιφέρεια παραμένει το μεγαλύτερο και το περισσότερο εξειδικευμένο κέντρο ηλεκτρικής παραγωγής της χώρας. Η θέση αυτή ενισχύεται από τη διέλευση του σχεδιαζόμενου Διαδριατικού Αγωγού TAP μεταφοράς φυσικού αερίου ή οπουδήποτε άλλου αγωγού φυσικού αερίου σχεδιαστεί να διέλθει από την Περιφέρεια. Η μακροχρόνια εξειδίκευση στην παραγωγή ηλεκτρικής ενέργειας δίνει ιδιαίτερες δυνατότητες και προβάδισμα στην Περιφέρεια στην κατεύθυνση της ανάπτυξης ανανεώσιμων και καινοτόμων πηγών ενέργειας.



- Συνιστά πρωταγωνιστικό πόλο ανάπτυξης του δευτερογενή τομέα της Περιφέρειας, ως αποτέλεσμα των μεγάλων μονάδων εξόρυξης και παραγωγής ηλεκτρικής ενέργειας και του μεταποιητικού ιστού στο κλάδο της γούνας.
- Διαθέτει ή διαμορφώνει σταδιακά ένα αξιόλογο πλέγμα επιχειρηματικών υποδομών.
- Η παρουσία της κεντρικής υποδομής του Πανεπιστημίου Δυτικής Μακεδονίας και του ΤΕΙ Δυτικής Μακεδονίας στηρίζουν την αναπτυξιακή προσπάθεια της περιοχής.
- Διαθέτει ένα αναπτυσσόμενο πλέγμα φορέων εφαρμογής της έρευνας, της διάδοσης νέων τεχνολογιών και της καινοτομίας, πληροφόρησης σε ζητήματα εγχωρίων και κοινοτικών ενισχύσεων, ικανό να συμβάλλει σταδιακά στην υποστήριξη των παραγωγικών δραστηριοτήτων στο σύνολο της Περιφέρειας Δυτικής Μακεδονίας.
- Χαρακτηρίζεται από ευνοϊκές συνθήκες για την ανάπτυξη εναλλακτικών μορφών τουρισμού (αγροτουρισμός κ.λπ.).

#### **Σημαντικά προβλήματα και αδυναμίες που παρουσιάζει η ΠΕ Κοζάνης είναι τα ακόλουθα**

- Αδύναμες υποδομές σε όλους τους τομείς
- Μικρό μέγεθος και μεγάλος κατακερματισμός του αγροτικού κλήρου με αποτέλεσμα τις μικρού μεγέθους αγροτικές εκμεταλλεύσεις, την χαμηλή ανταγωνιστικότητα και προβληματική βιωσιμότητα
- Μικρού μεγέθους μεταποιητική δραστηριότητα-μικρές οικογενειακές βιοτεχνικές και οικοτεχνικές μονάδες –μικρή παρουσία γυναικείων συνεταιρισμών και νέων στην μεταποιητική δραστηριότητα
- Ως προς το υφιστάμενο τουριστικό προϊόν στην ΠΕ Κοζάνης παρατηρείται χαμηλή ποιότητα και ανταγωνιστικότητα ενώ η ανάπτυξη εναλλακτικών μορφών τουρισμού , όπως ο αγροτουρισμός είναι περιορισμένη ενώ απουσιάζουν υποδομές για την ανάπτυξη άλλων μορφών θεματικού ή εναλλακτικού τουρισμού
- Ο μη ενεργός πληθυσμός είναι μεγαλύτερος του ενεργού με ιδιαίτερα έντονη την ανεργία και την υποαπασχόληση στις γυναίκες και ιδίως στους νέους

#### **Θέση και ρόλος του Δήμου Εορδαίας στην Περιφέρεια Δυτικής Μακεδονίας**

Η διοικητική ενότητα του Καλλικρατικού Δήμου Εορδαίας συγκεντρώνει το 16% του πληθυσμού της Περιφέρειας .Από το εσωτερικό της ενότητας διέρχονται ο κάθετος άξονας Κοζάνη-Φλώρινα-Νίκη και ο άξονας Καστοριά-Πτολεμαΐδα που αποτελούν χερσαίους άξονες ανάπτυξης εθνικής και περιφερειακής εμβέλειας. Ο Δήμος Εορδαίας αποτελεί πρωτεύοντα περιφερειακό πόλο μαζί με την Φλώρινα και τα Γρεβενά λόγω του ρόλου της και της σύνδεσής της με τις βιομηχανικές και εξορυκτικές δραστηριότητες της ΔΕΗ .Ο βόρειος Άξονας –Τμήμα Περιφέρειας Δυτικής Μακεδονίας αναπτύσσεται κατά μήκος της Εγνατίας Οδού και περιλαμβάνει σημαντικούς σε εθνικό επίπεδο περιφερειακούς πόλους ανάπτυξης (Πτολεμαΐδα, Φλώρινα ,Γρεβενά, Σιάτιστα, Αργος Ορεστικό)

Ως εκ τούτου η θέση και ο ρόλος του είναι πολύ σημαντικός και σε άμεση συνάρτηση με την



αναπτυξιακή προοπτική της Περιφέρειας Δυτικής Μακεδονίας . Ο Δήμος Εορδαίας αποτελεί ενεργειακό κέντρο ανάπτυξης αλλά και εμπορικό-βιομηχανικό κέντρο λόγω της ύπαρξης των σημαντικών ορυκτών πόρων. Ως εκ τούτου έχει ενεργειακή φυσιογνωμία. Η φυσιογνωμία αυτή ωστόσο που για μεγάλο χρονικό διάστημα επηρέασε την περιοχή σταδιακά αλλάζει αφού προσανατολίζεται προς την κατεύθυνση της ανεξάρτησης της τοπικής οικονομίας και την υιοθέτηση καινοτόμων στρατηγικών που υπερβαίνουν τις σημερινές παραγωγικές δομές με αναπροσανατολισμό και σε άλλους τομείς οικονομικής δραστηριότητας.

Διαθέτει ισχυρά συγκριτικά πλεονεκτήματα , άριστες κλιματολογικές συνθήκες που επιτρέπουν την ανάπτυξη του πρωτογενούς τομέα (δυναμικές καλλιέργειες στο Βέρμιο και στο Μουρίκι) με παραγωγή υψηλής ποιότητας προϊόντων ή με τη δημιουργία νέων παραγωγικών διαδικασιών .

Ως εκ τούτου η περιοχή έχει εξαιρετικές δυνατότητες και παρουσιάζει σημαντική δραστηριότητα. Οι δυνατότητες και οι πόροι της δημιουργούν σημαντικές προϋποθέσεις για την ανάπτυξη της περιοχής ευρύτερα και σε συνδυασμό με την γειτνίαση της προς τις χώρες της Βαλκανικής. Η οδική σύνδεση με τις εθνικές αρτηρίες κλπ εξασφαλίζουν ένα ευνοϊκό περιβάλλον για την ανάπτυξη της επιχειρηματικότητας , της καινοτομίας και του βιομηχανικού και εκπαιδευτικού τουρισμού και δυνατότητες άρσης της γεωγραφικής απομόνωσης σε συνδυασμό με την ενίσχυση του ρόλου της στην περιοχή .Ως εκ τούτου τα κάτωθι συνθέτουν την αναπτυξιακή του φυσιογνωμία :

- ✓ η διατήρηση και περαιτέρω ισχυροποίηση του ενεργειακού χαρακτήρα του Δήμου με την παράλληλη αξιοποίηση και αύξηση νέων μορφών ενέργειας, πλην του λιγνίτη
- ✓ η αξιοποίηση ευκαιριών και η αξιοποίηση του συγκριτικού πλεονεκτήματος για τη δημιουργία παράλληλων συμπληρωματικών δραστηριοτήτων με έμφαση στον εκσυγχρονισμό, την καινοτομία και την τεχνογνωσία
- ✓ η ανάδειξη της βιομηχανικής ιστορίας του Δήμου
- ✓ η ολοκληρωμένη διαχείριση και παραγωγή αγροτικών προϊόντων με προσανατολισμό σε διαδικασίες αναγνώρισης και πιστοποίησης και σε άμεση διασύνδεση με της μεταποίησης με την αγροτική παραγωγή
- ✓ η τουριστική προβολή και ανάδειξη της περιοχής

συνθέτουν την αναπτυξιακή φυσιογνωμία και προοπτική του Δήμου

#### ΑΝΑΠΤΥΞΙΑΚΗ ΦΥΣΙΟΓΝΩΜΙΑ ΤΗΣ ΠΕΡΙΦΕΡΕΙΑΚΗΣ ΕΝΟΤΗΤΑΣ ΚΟΖΑΝΗΣ ΕΠΙΧΕΙΡΕΙΝ

<b>ΟΙΚΟΝΟΜΙΚΟΙ ΠΑΡΑΓΟΝΤΕΣ:</b>	Ευρώ
ΑΕΠ κατά κεφαλή σε ευρώ	<b>18.741</b>
ΑΕΠ (% του μέσου όρου της χώρας)	<b>92,78</b>
<b>ΟΙΚΟΝΟΜΙΚΗ ΔΡΑΣΤΗΡΙΟΤΗΤΑ:</b>	<b>%</b>
ΑΕΠ % ΠΡΩΤΟΓΕΝΗΣ ΤΟΜΕΑΣ	<b>4,0</b>
ΑΕΠ % ΔΕΥΤΕΡΟΓΕΝΗΣ ΤΟΜΕΑΣ	<b>47,7</b>
ΑΕΠ % ΤΡΙΤΟΓΕΝΗΣ ΤΟΜΕΑΣ	<b>48,3</b>



<b>ΕΠΕΝΔΥΤΙΚΑ ΚΙΝΗΤΡΑ:</b>	<b>%</b>
<b>ΖΩΝΗ</b>	<b>B</b>
Επιχορήγηση επενδυτικών σχεδίων για μεγάλες επιχειρήσεις	<b>30</b>
Επιχορήγηση επενδυτικών σχεδίων για μεσαίες επιχειρήσεις	<b>35</b>
Επιχορήγηση επενδυτικών σχεδίων για μικρές επιχειρήσεις	<b>40</b>
<b>ΥΠΟΔΟΜΕΣ</b>	
<b>ΜΕΤΑΦΟΡΕΣ:</b>	<b>Πλήθος</b>
<b>ΑΕΡΟΔΡΟΜΙΑ</b> (Περιγραφή ή Τίτλος)	<b>1</b>
Ο Δήμος Εορδαίας εξυπηρετείται από το αεροδρόμιο της Κοζάνης το οποίο απέχει από την πόλη της Πτολεμαΐδας 45 περίπου χλμ και από το Αεροδρόμιο της Καστοριάς. Επιπλέον μέσω της Εγνατίας είναι εύκολη η πρόσβαση στο Διεθνές Αεροδρόμιο Θεσσαλονίκης	
<b>ΟΔΙΚΟΙ ΑΞΟΝΕΣ</b> (Περιγραφή ή Τίτλος)	<b>3</b>
<b>1)Εγνατία Οδός</b> <b>2)Κάθετος Άξονας « Σιάτιστα –Κρυσταλλοπηγή’’</b> <b>3) Κάθετος Άξονας Νίκη –Φλώρινα-Πτολεμαΐδα-Κοζάνη-Λάρισα</b>	
<b>ΣΙΔΗΡΟΔΡΟΜΙΚΟΙ ΑΞΟΝΕΣ</b> (Περιγραφή ή Τίτλος)	
<b>Θεσσαλονίκη-Κοζάνη-Θεσσαλονίκη</b> Το σιδηροδρομικό δίκτυο στην Περιφέρεια δεν είναι εκτεταμένο. Η εξυπηρέτηση γίνεται από το υφιστάμενο σιδηροδρομικό δίκτυο της χώρας με δευτερεύοντα σε σημασία κλάδο του εθνικού δικτύου .Το δίκτυο στην Περιφέρεια περιορίζεται στους άξονες Αμύνταιο –Φλώρινα και Αμύνταιο Κοζάνη. Η δυνατότητα ανάπτυξής του εξαρτάται από τη σύνδεση του με τις γειτονικές χώρες και τη λειτουργική του αναβάθμιση. Αρκετά σημαντικός είναι ο ρόλος του σιδηροδρόμου στον άξονα Αμυνταίου-Κοζάνης ως προς την εμπορευματική κίνηση. Υφίσταται δυνατότητα μακροπρόθεσμα να κατασκευαστεί Κοζάνης –Καλαμπάκας με παράλληλη κατασκευή νέων κτιριακών συγκροτημάτων ως εγκαταστάσεις υγειονομικών ελέγχων, αποθήκευσης και συναφών λειτουργιών κυρίως για τις εμπορευματικές μεταφορές.	
<b>ΑΚΑΔΗΜΑΪΚΑ/ΤΕΧΝΟΛΟΓΙΚΑ ΙΔΡΥΜΑΤΑ</b> (Περιγραφή ή Τίτλος):	
<ul style="list-style-type: none"> <li>• <b>Πανεπιστήμιο Δυτικής Μακεδονίας με 2 σχολές: Μηχανολόγων Μηχανικών και Μηχανικών Πληροφορικής και Επικοινωνιών,</b></li> <li>• <b>Τεχνολογικό Εκπαιδευτικό Ίδρυμα Δυτικής Μακεδονίας</b>                      ο ΤΕΙ Δυτικής Μακεδονίας, σύμφωνα με το προεδρικό διάταγμα 90 (ΦΕΚ Α 130/5-6-2013) αποτελείται από 4 Σχολές:                     <ol style="list-style-type: none"> <li>1. Σχολή Τεχνολογικών Εφαρμογών (Σ.Τ.Ε.Φ.) με έδρα την Κοζάνη και Τμήματα στις πόλεις της Κοζάνης και της Καστοριάς</li> <li>2. Σχολή Διοίκησης και Οικονομίας (Σ.Δ.Ο.) με έδρα τα Γρεβενά και Τμήματα στις πόλεις των Γρεβενών και της Κοζάνης</li> <li>3. Σχολή Επαγγελματιών Υγείας Πρόνοιας (Σ.Ε.Υ.Π) με έδρα και Τμήματα στην Πτολεμαΐδα</li> <li>4. Σχολή Τεχνολογίας Γεωπονίας &amp; Τεχνολογίας Τροφίμων και Διατροφής (Σ.ΤΕ.ΓΕ.ΤΕ.ΤΡΟ.Δ.)</li> </ol> </li> </ul>	



με έδρα και Τμήματα στη Φλώρινα

Στις τέσσερις Σχολές του Ιδρύματος λειτουργούν συνολικά 11 Τμήματα:

Σ.Τ.Ε.Φ.

1. **Ηλεκτρολόγων Μηχανικών ΤΕ στην Κοζάνη.**
2. **Μηχανικών Περιβάλλοντος και Μηχανικών Αντιρρύπανσης ΤΕ, στην Κοζάνη**
  - Εισαγωγική κατεύθυνση Μηχανικών Αντιρρύπανσης ΤΕ
  - Εισαγωγική κατεύθυνση Μηχανικών Γεωτεχνολογίας Περιβάλλοντος ΤΕ
3. **Μηχανολόγων Μηχανικών και Βιομηχανικού Σχεδιασμού ΤΕ στην Κοζάνη.**
  - Εισαγωγική κατεύθυνση Βιομηχανικού Σχεδιασμού ΤΕ
  - Εισαγωγική κατεύθυνση Μηχανολόγων Μηχανικών ΤΕ (κατευθύνσεις: 1. Ενεργειακών Μηχανολόγων Μηχανικών ΤΕ, 2. Μηχανολόγων Μηχανικών Παραγωγής ΤΕ)
4. Μηχανικών Πληροφορικής ΤΕ στην Καστοριά.
5. Ψηφιακών Μέσων και Επικοινωνίας ΤΕ στην Καστοριά.

Σ.Δ.Ο.

1. Διοίκησης Επιχειρήσεων στα Γρεβενά
  - Εισαγωγική κατεύθυνση Διοίκησης Επιχειρήσεων (με κατευθύνσεις: 1. Διοίκηση Πληροφοριακών Συστημάτων 2. Διοίκηση Επιχειρήσεων)
  - Εισαγωγική κατεύθυνση Διοίκησης Τουριστικών Επιχειρήσεων και Επιχειρήσεων Φιλοξενίας
3. Λογιστικής και Χρηματοοικονομικής στην Κοζάνη
4. Διεθνούς Εμπορίου στην Καστοριά

Σ.Ε.Υ.Π.

1. Τμήμα Μαιευτικής (Πτολεμαΐδα)

Σ.ΤΕ.ΓΕ.ΤΕ.ΤΡΟ.Δ.

Τμήμα Τεχνολόγων Γεωπόνων (με κατευθύνσεις

1. Φυτικής Παραγωγής,
2. Ζωικής Παραγωγής,
3. Αγροτικής Οικονομίας,
4. Ποιοτικού Ελέγχου Αγροτικών Προϊόντων) στη Φλώρινα

**ΕΡΕΥΝΗΤΙΚΑ ΚΕΝΤΡΑ ΕΚΤΟΣ ΑΚΑΔΗΜΑΪΚΩΝ ΙΔΡΥΜΑΤΩΝ (Περιγραφή ή Τίτλος):**

**Ινστιτούτο Τεχνολογίας Στερεών Καυσίμων (ΙΤΕΣΚ)**

**ΒΙΟΜΗΧΑΝΙΚΕΣ ΠΕΡΙΟΧΕΣ ΚΑΙ ΠΑΡΚΑ:**

**Πλήθος**

ΒΙΟΜΗΧΑΝΙΚΕΣ ΠΕΡΙΟΧΕΣ (Περιγραφή ή Τίτλος)

**1**

Βιομηχανική Περιοχή Κοζάνης

ΒΙΟΜΗΧΑΝΙΚΑ ΠΑΡΚΑ (Περιγραφή ή Τίτλος)

**2**

Βιοτεχνικό Πάρκο Πτολεμαΐδας στην περιοχή της ΑΕΒΑΛ,



ΑΛΛΕΣ ΒΙΟΜΗΧΑΝΙΚΕΣ ΖΩΝΕΣ (εκτός ΒΙ.ΠΕ. και ΒΙΟ.ΠΑ.)	
Χώρος Ανάπτυξης Βιοτεχνικών Δραστηριοτήτων στη Σιάτιστα	
<b>ΝΟΣΟΚΟΜΕΙΑ:</b>	<b>Πλήθος</b>
ΔΗΜΟΣΙΑ ΚΑΙ ΙΔΙΩΤΙΚΑ ΝΟΣΟΚΟΜΕΙΑ	7
1)Μαμάτσειο Γενικό Νοσοκομείο Κοζάνης	
2)Μποδοσάκειο Γενικό Νοσοκομείο Πτολεμαΐδας,	
3) Πέντε (5) Ιδιωτικές κλινικές	
<b>ΤΟΥΡΙΣΤΙΚΗ ΥΠΟΔΟΜΗ:</b>	<b>Πλήθος</b>
ΚΛΙΝΕΣ ΣΕ ΞΕΝΟΔΟΧΕΙΑ - ΚΑΤΑΛΥΜΑΤΑ (2010)	17

### 1.1.4. Εξέλιξη πληθυσμού-διάγνωση τάσεων-πληθυσμιακές πυκνότητες

#### Δημογραφικά χαρακτηριστικά Δήμου Εορδαίας (απογραφή 2001-2011)

ΔΗΜΟΓΡΑΦΙΚΑ ΧΑΡΑΚΤΗΡΙΣΤΙΚΑ ΤΟΥ ΔΗΜΟΥ ΕΟΡΔΑΙΑΣ								
<b>Έκταση (τ.χμ.):</b> 636.718								
<b>Πραγματικός Πληθυσμός:</b>								
	1991	43.768	2001	46.540	2011	45.545		
<b>Πυκνότητα Πληθυσμού:</b>								
	1991		2001	16,7	2011	64,12		
<b>Ηλικιακή κατανομή πραγματικού πληθυσμού :</b>								
Σύνολο	0-5	6-14	15-24	25-39	40-54	55-64	65-79	80 ετών και άνω
<b>Δημογραφικοί δείκτες :</b>								
Δείκτης Γήρανσης						13,6		
Δείκτης Εξάρτησης								
<b>ΔΗΜΟΤΙΚΕΣ ΕΝΟΤΗΤΕΣ</b>								
<i>α/α</i>	<i>Όνομασία</i>							
1.	ΑΓΙΑΣ ΠΑΡΑΣΚΕΥΗΣ							
2.	ΒΕΡΜΙΟΥ							
3.	ΜΟΥΡΙΚΙΟΥ							
4.	ΒΛΑΣΤΗΣ							
5.	ΠΤΟΛΕΜΑΪΔΑΣ							
<b>ΔΗΜΟΓΡΑΦΙΚΑ ΧΑΡΑΚΤΗΡΙΣΤΙΚΑ ΤΗΣ ΔΗΜΟΤΙΚΗΣ ΕΝΟΤΗΤΑΣ: ΑΓΙΑΣ ΠΑΡΑΣΚΕΥΗΣ</b>								
<b>Έκταση (τ.χμ.):</b> 119.606								



**Πραγματικός Πληθυσμός:**

1991	2.028	2001	1.595	2011	1.339
------	-------	------	-------	------	-------

**Ποκνότητα Πληθυσμού:**

1991		2001	13,3	2011	
------	--	------	------	------	--

**Ηλικιακή κατανομή πραγματικού πληθυσμού :**

Σύνολο	0-5	6-14	15-24	25-39	40-54	55-64	65-79	80 ετών και άνω
	94	187	212	464	290	301	347	82

**Δημογραφικοί δείκτες :**

Δείκτης Γήρανσης	13,6 <sup>1</sup>
Δείκτης Εξάρτησης	56,03 <sup>2</sup>

**ΣΥΝΟΠΤΙΚΗ ΑΞΙΟΛΟΓΗΣΗ ΤΗΣ ΔΗΜΟΤΙΚΗΣ ΕΝΟΤΗΤΑΣ**



ΠΗΓΗ : Μελέτη Αναπτυξιακών χαρακτηριστικών ΟΤΑ Ν.Κοζάνης (2009) Πηγή : [www.scribd.com](http://www.scribd.com)

**ΘΕΣΗ ΔΗΜΟΤΙΚΗΣ ΕΝΟΤΗΤΑΣ –ΓΕΩΜΟΡΦΟΛΟΓΙΚΑ ΧΑΡΑΚΤΗΡΙΣΤΙΚΑ**

Η Δημοτική Ενότητα Αγίας Παρασκευής βρίσκεται στο βορειοανατολικό τμήμα του Νομού Κοζάνης και συνορεύει δυτικά με την Πτολεμαΐδα, νότια με το Δήμο Κοζάνης, βόρεια με το Βερμίου και ανατολικά με τους Δήμους Βέροιας και Νάουσας.

Η περιοχή είναι χωροθετημένη στην καρδιά του κυριότερου ενεργειακού άξονα της χώρας (λεκάνη Πτολεμαΐδας –Αμυνταίου), με τεράστια ισχύ παραγωγής ηλεκτρικής ενέργειας, μέσω καύσης λιγνίτη, εντός των ορίων της. Η έκταση της είναι περίπου 120.137 στρ. και γεωμορφολογικά στην περιοχή κυριαρχεί ο ορεινός όγκος Βερμίου, ενώ πολύ σημαντικό είναι το υπόγειο υδάτινο δυναμικό με την παρουσία των υδροφορέων του Βερμίου (καρστικός) .

**ΠΛΗΘΥΣΜΟΣ**

Ο πληθυσμός του πρώην Δήμου Αγίας Παρασκευής, σύμφωνα με την απογραφή του 2001, ήταν 1.595 κάτοικοι και η πυκνότητα του περί 13,3 κατ./χλμ<sup>2</sup> ενώ σύμφωνα με την απογραφή του 2011 η Δημοτική Ενότητα Αγ. Παρασκευής παρουσιάζει πληθυσμό 1.339 κατοίκους . Άρα παρατηρείται μία πληθυσμιακή μείωση περίπου 16,05%.

<sup>1</sup> Δείχνει το επίπεδο γήρανσης στο οποίο έχει φθάσει ο πληθυσμός.Ειδικότερα, καταδεικνύει το ποσοστό που αντιπροσωπεύει ο γεροντικός πληθυσμός (άνω των 65 ετών ) σε σχέση με τον παιδικό πληθυσμό (0-14). Όσο μεγαλύτερες είναι οι τιμές του Δείκτη γήρανσης τόσο υψηλότερο επίπεδο γήρανσης παρουσιάζει η περιοχή.

<sup>2</sup> Ο δείκτης εξάρτησης καταδεικνύει την αναλογία των ατόμων του πληθυσμού μιας περιοχής, που για δημογραφικούς λόγους (λόγω ηλικίας), είναι εξαρτώμενα από τη δραστηριότητα άλλων ,δείχνει δηλαδή πόσα παιδιά και γέροι (εξαρτώμενος πληθυσμός αντιστοιχούν σε 100 άτομα ενεργού πληθυσμού . Όσο υψηλότερος είναι ο Δείκτης Εξάρτησης τόσο μεγαλύτερο είναι το βάρος που έχει να αντιμετωπίσει ο ενεργός πληθυσμός για τη συντήρηση του εξαρτώμενου πληθυσμού. Κατά συνέπεια , ο υψηλός Δείκτης θεωρείται ένδειξη μη ικανοποιητικής προοπτικής οικονομικής ανάπτυξης της περιοχής αυτής



### ✚ ΥΠΟΔΟΜΕΣ ΕΚΠΑΙΔΕΥΣΗΣ

Αναφορικά με τον τομέα της εκπαίδευσης, λειτουργούν 2 Νηπιαγωγεία, 3 Δημοτικά και 1 Γυμνάσιο, ενώ δεν λειτουργεί Λύκειο. Από την ανάλυση των μορφωτικών δεικτών, προκύπτει ότι το ποσοστό πρωτοβάθμιας είναι 66,3%, το ποσοστό δευτεροβάθμιας είναι 28,3% και το ποσοστό τριτοβάθμιας 5,4%.

### ✚ ΠΡΟΣΒΑΣΙΜΟΤΗΤΑ

Εκτιμώντας την προσβασιμότητα της Δ.Ε. μέσω των χρονοαποστάσεων μεταξύ των οικισμών και των Τοπικών Κοινοτήτων, διαπιστώνεται ότι είναι σε ικανοποιητικό επίπεδο, καθώς η μεγαλύτερη χρονοαπόσταση είναι μεταξύ Αγίου Χριστόφορου και Ερμακιάς (19 λεπτά - 9,8 χλμ.), ενώ η μικρότερη μεταξύ Αγίου Χριστόφορου και Καρυχωρίου (3 λεπτά - 2 χλμ.).

### ✚ ΑΞΙΟΘΕΑΤΑ -ΠΟΛΙΤΙΣΜΟΣ

Σημαντικό ενδιαφέρον παρουσιάζουν στο Δήμο, ο Μακεδονικός Τάφος της τοπικής κοινότητας της Σπηλιάς που ήρθε στην επιφάνεια το 1987 από τους χωρικούς και το Σπήλαιο που βρίσκεται στην Τοπική Κοινότητα της Ερμακιάς από τα παλιά ακόμα χρόνια, όμως παραμένει αναξιοποίητο.



### ΔΗΜΟΓΡΑΦΙΚΑ ΧΑΡΑΚΤΗΡΙΣΤΙΚΑ ΤΗΣ ΔΗΜΟΤΙΚΗΣ ΕΝΟΤΗΤΑΣ: ΒΕΡΜΙΟΥ

Έκταση  
(τ.χμ.):

187.153

Πραγματικός Πληθυσμός:

1991

3.397

2001

3.303

2011

2.770

Ποκνότητα Πληθυσμού:

1991

2001

17,6

2011

Ηλικιακή κατανομή πραγματικού πληθυσμού :

Σύνολο	0-5	6-14	15-24	25-39	40-54	55-64	65-79	80 ετών και άνω
	171	346	414	746	567	404	718	117

Δημογραφικοί δείκτες :

Δείκτης Γήρανσης 24,9





## ΣΥΝΟΠΤΙΚΗ ΑΞΙΟΛΟΓΗΣΗ ΤΗΣ ΔΗΜΟΤΙΚΗΣ ΕΝΟΤΗΤΑΣ ΒΕΡΜΙΟΥ



ΠΗΓΗ : Μελέτη Αναπτυξιακών χαρακτηριστικών ΟΤΑ Ν.Κοζάνης (2009) Πηγή : [www.scribd.com](http://www.scribd.com)

#### **✚ ΘΕΣΗ – ΓΕΩΜΟΡΦΟΛΟΓΙΚΑ ΧΑΡΑΚΤΗΡΙΣΤΙΚΑ**

Η Δημοτική Ενότητα Βερμίου βρίσκεται στο βόρειο τμήμα του Νομού Κοζάνης και συνορεύει νότια με τη ΔΕ Αγίας Παρασκευής, ανατολικά με το Δήμο Νάουσας, βόρεια με το Δήμο Βεγορίτιδας και δυτικά με τον Φιλώτα και την Πτολεμαΐδα. Βασικό χαρακτηριστικό της περιοχής είναι η ύπαρξη του όρους Βέρμιο το οποίο αποτελεί και τμήμα της Δημοτικής Ενότητας .

#### **✚ ΠΛΗΘΥΣΜΟΣ**

Ο πληθυσμός της ΔΕ , σύμφωνα με την απογραφή του 2001, είναι 3.303 κάτοικοι και η πυκνότητα του περίπου 17,6 κατ./χλμ<sup>2</sup>. Για την περίοδο 1991-2001, ο πληθυσμός της παρουσιάζει αύξηση κατά 2,53%, ακολουθώντας τις ίδιες τάσεις σε σχέση με τα χωρικά επίπεδα (Νομός Κοζάνης, Δυτική Μακεδονία, Ελλάδα) που εμφανίζουν αύξηση κατά 3,38%, 2,95% και 6,86% αντίστοιχα. Ο πληθυσμός σύμφωνα με την απογραφή του 2011 για τη Δ.Ε. Βερμίου είναι 2.770 κάτοικοι άρα παρατηρείται μία μείωση του πληθυσμού περίπου 16% Επιπλέον, το ποσοστό αλλοδαπών στο Δήμο είναι 1,3%, ενώ ο δείκτης γήρανσης 24,9.

#### **✚ ΥΠΟΔΟΜΕΣ ΕΚΠΑΙΔΕΥΣΗΣ**

Αναφορικά με τον τομέα της εκπαίδευσης, λειτουργούν 4 Νηπιαγωγεία, 3 Δημοτικά και 1 Γυμνάσιο, ενώ δεν λειτουργεί Λύκειο. Από την ανάλυση των μορφωτικών δεικτών, προκύπτει ότι το ποσοστό πρωτοβάθμιας είναι 61,4%, το ποσοστό δευτεροβάθμιας είναι 33,2% και το ποσοστό τριτοβάθμιας 5,4%.

#### **✚ ΠΡΟΣΒΑΣΙΜΟΤΗΤΑ**

Εκτιμώντας την προσβασιμότητα μέσω των χρονοαποστάσεων μεταξύ των οικισμών και των τοπικών κοινοτήτων , διαπιστώνεται ότι είναι σε ικανοποιητικό επίπεδο, καθώς η μεγαλύτερη χρονοαπόσταση είναι μεταξύ Κομνηνών και Δ Πύργων (15 λεπτά - 12,6 χλμ.), ενώ η μικρότερη μεταξύ Κομνηνών και Ανατολικού – (6 λεπτά - 5,6 χλμ.).

#### **✚ ΑΞΙΟΘΕΑΤΑ -ΠΟΛΙΤΙΣΜΟΣ**

Υπάρχουν 13 παρεκκλήσια στα περίχωρα, χτισμένα σε γύρω λόφους και στο Βέρμιο.



- Ορεινή περιοχή "Παρχάρια", ιδιαίτερου φυσικού κάλλους και ιδανικών κλιματολογικών συνθηκών με δάση, πηγές με κρυστάλλινο νερό προερχόμενο από το όρος Βέρμιο και αρκετές παραθεριστικές κατοικίες. Επίσης η περιοχή αυτή αποτελεί πέρασμα για δραστηριότητες όπως ορεινή ποδηλασία και μηχανοκίνητο τουρισμό στο δρόμο προς το Σέλι, όπου πευκοδάση εναλλάσσονται με καταπράσινα λιβάδια και ομαλές πλαγιές.
- Δύο παραδοσιακά πετρόχιστα γεφύρια ("Σάνδρυμος" και "Γέφυρα του Κάστρου") θαυμάσιας αρχιτεκτονικής, περιτριγυρισμένες από μεγάλα πλατάνια-
- Οικολογικό πάρκο 5.000 στρεμμάτων περίπου, περιοχή ενταγμένη στο "NATURA 2000", αξιόλογης χλωρίδας και πανίδας.
- Το διεθνές ορειβατικό μονοπάτι E4 που ακολουθεί τη διαδρομή "Νυμφαίο - Πύργοι - Τρία-Πέντε Πηγάδια Νάουσας".
- Το ορειβατικό καταφύγιο (περάτωση μέσα στο 2000) σε πανέμορφη τοποθεσία, δίπλα στο οικολογικό πάρκο και το Φράγμα Μεσοβούνου
- Συλημένος από την αρχαιότητα, μονοθάλαμος μακεδονικός τάφος του 4ου π.Χ. αιώνα, αρχαία πόλη τη θέση "Κάστρο" με μικρότερους οικισμούς, όπου βρέθηκαν ευρήματα που χρονολογούνται στην εποχή του σιδήρου, αρχαϊκά, κλασσικά, ελληνιστικά χρόνια. Αρχαιολογικά ευρήματα είτε από το χώρο του τάφου ή από σημεία που βρίσκονται στα όρια του οικισμού, φυλάσσονται στο υπόγειο του μουσείου Κοζάνης. • Μνημείο ιστορικής μνήμης για τα 350 θύματα της Γερμανικής θηριωδίας και την καταστροφή του χωριού το 1944.
- Εκκλησία Αγ. Δημητρίου το 1726 μ.Χ. όπου διασώζονται πάνω από 200 αγιογραφίες (frescos), στο εσωτερικό του ναού, αγίων και οσίων της Ορθοδοξίας. Είναι ρυθμού βασιλικής, έχει ξυλόγλυπτο τέμπλο, αξιόλογο άμβωνα με τοιχογραφίες και σκαλιστό δεσποτικό. Κατά την παράδοση, επί τουρκοκρατίας ήταν το "κρυφό σχολειό" της "Κατράνιτσας" (Πύργοι).
- Εκκλησία Αγ. Παρασκευής που είναι χτισμένη πριν το 1700 μ.Χ. και είναι ρυθμού βασιλικής. Έχει ξυλόγλυπτο τέμπλο και είναι γεμάτη αγιογραφίες από τις οποίες σήμερα έχουν διασωθεί μερικά μόνο τμήματα. Επίσης υπάρχουν αγιογραφίες βόρεια εξωτερικά του ναού πράγμα που μαρτυρεί την ύπαρξη μικρού παρεκκλησίου.

**ΔΗΜΟΓΡΑΦΙΚΑ ΧΑΡΑΚΤΗΡΙΣΤΙΚΑ ΤΗΣ ΔΗΜΟΤΙΚΗΣ ΕΝΟΤΗΤΑΣ:  
ΜΟΥΡΙΚΙΟΥ**

<b>Έκταση (στρεμ.):</b>	<b>112.058</b>					
<b>Πραγματικός Πληθυσμός:</b>	1991		2001	4.571	2011	3.939
<b>Ποκνότητα Πληθυσμού:</b>	1991		2001	42,3	2011	



**Ηλικιακή κατανομή πραγματικού πληθυσμού :**

Σύνολο	0-5	6-14	15-24	25-39	40-54	55-64	65-79	80 ετών και άνω
	309	577	562	1068	797	550	887	146

**Δημογραφικοί δείκτες :**

Δείκτης Γήρανσης	22%
Δείκτης Εξάρτησης	64,43

**ΣΥΝΟΠΤΙΚΗ ΑΞΙΟΛΟΓΗΣΗ ΤΗΣ ΔΗΜΟΤΙΚΗΣ ΕΝΟΤΗΤΑΣ ΜΟΥΡΙΚΙΟΥ**



ΠΗΓΗ : Μελέτη Αναπτυξιακών χαρακτηριστικών ΟΤΑ Ν.Κοζάνης (2009) Πηγή : [www.scribd.com](http://www.scribd.com)

**📍 ΘΕΣΗ – ΓΕΩΜΟΡΦΟΛΟΓΙΚΑ ΧΑΡΑΚΤΗΡΙΣΤΙΚΑ**

Η Δημοτική Ενότητα Μουρικίου βρίσκεται βορειοδυτικά του Δήμου Κοζάνης και συνορεύει με την Πτολεμαΐδα τη ΔΕ Δημητρίου Υψηλάντη, Κλεισούρας, Ίωνος Δραγούμη και την Βλάστης και Βαρικού. Η έκταση της είναι περίπου 112.058 στρ. Η δημοτική ενότητα Μουρικίου βρίσκεται στους πρόποδες του βουνού «Μουρίκι» (με υψόμετρο 1.708 μ) από όπου και πήρε το όνομά του και η περιοχή , ενώ δίπλα υψώνεται το Άσκιο όρος με υψόμετρο 2.111 μ.

**📍 ΠΛΗΘΥΣΜΟΣ**

Ο πληθυσμός της , σύμφωνα με την απογραφή του 2001, είναι 4.571 κάτοικοι και η πυκνότητα περίπου 42,3 κατ./χλμ<sup>2</sup>. Για την περίοδο 1991-2001, ο πληθυσμός της παρουσιάζει πολύ μικρή μείωση κατά 0,02%, ακολουθώντας διαφορετικές τάσεις σε σχέση με τα χωρικά επίπεδα (Νομός Κοζάνης, Δυτική Μακεδονία, Ελλάδα) που εμφανίζουν αύξηση κατά 3,38%, 2,95% και 6,86% αντίστοιχα. Ενώ ο πληθυσμός της, σύμφωνα με την απογραφή του 2011 είναι 3.939 παρατηρείται δηλαδή μία μείωση περίπου 13 % Επιπλέον, το ποσοστό αλλοδαπών είναι 1,7%, ενώ ο δείκτης γήρανσης είναι 22.

**📍 ΥΠΟΔΟΜΕΣ ΕΚΠΑΙΔΕΥΣΗΣ**

Αναφορικά με τον τομέα της εκπαίδευσης, λειτουργούν 4 Νηπιαγωγεία, 3 Δημοτικά και 1 Γυμνάσιο, ενώ δεν λειτουργεί Λύκειο. Από την ανάλυση των μορφωτικών δεικτών, προκύπτει ότι το ποσοστό πρωτοβάθμιας είναι 61,9%, το ποσοστό δευτεροβάθμιας είναι 32,9% και το ποσοστό τριτοβάθμιας 5,2%.



### ✚ ΠΡΟΣΒΑΣΙΜΟΤΗΤΑ

Εκτιμώντας την προσβασιμότητα μέσω των χρονοαποστάσεων μεταξύ των οικισμών και των τοπικών κοινοτήτων, διαπιστώνεται ότι είναι σε ικανοποιητικό επίπεδο, καθώς η μεγαλύτερη χρονοαπόσταση είναι μεταξύ Εμπορίου .Αρδάσσης (8 λεπτά - 7,2 χλμ.), ενώ η μικρότερη μεταξύ Εμπορίου και Αναρράχης (1 λεπτό - 1,5 χλμ.)

### ✚ ΑΞΙΟΘΕΑΤΑ – ΠΑΡΑΔΟΣΗ

Η περιοχή της δημοτικής ενότητας Μουρικού χαρακτηρίζεται από τα πυκνά δάση και είναι πλούσια σε φυσικό κάλλος. Οι κατασκηνώσεις του οικισμού της Κρυόβρυσης βρίσκονται σε τοποθεσία η οποία ενδείκνυται για την ανάπτυξη αυτού του είδους του τουρισμού, καθότι υπάρχουν ήδη οι εγκαταστάσεις. Επιπλέον υπάρχει το καταφύγιο Ορειβατικού Συλλόγου, το « ΚΑΣΤΑΝΟΔΑΣΟΣ» στο Εμπόριο κλπ. Πλούσια είναι και η πολιτιστική δραστηριότητα με δρώμενα της περιοχής

**ΠΑΡΑΔΟΣΗ:** Τα πολιτιστικά δρώμενα της περιοχής είναι πολλά και ποικίλα. Κάθε τοπική κοινότητα έχει τα δικά της έθιμα, τα οποία διατηρούνται χάρη στις δραστηριότητες των νέων, των πολιτιστικών συλλόγων και των κατοίκων τους. Ενδεικτικά να αναφέρουμε το έθιμο ΓΚΕΚΗΔΕΣ στο Εμπόριο και χορεύουν με γκάντα και ζουρνάδες παρασύροντας κάθε περαστικό. Το απόγευμα γίνεται παρέλαση αποκριατικών αρμάτων έχοντας σκοπό την διασκέδαση των επισκεπτών καθότι τα θέματα και η ενδυματολογία τους είναι αυτοσχεδιασμένα. Η συμμετοχή του κόσμου κάθε χρόνο από την ευρύτερη περιοχή του Δήμου είναι και το έναυσμα για την συνέχιση αυτού του εθίμου.

Οι «ΚΟΚΟΝΕΣ» έθιμο που γίνεται στο Εμπόριο το βράδυ της παραμονής της πρωτοχρονιάς. Άνδρες, γυναίκες και παιδιά ντύνονται καρναβάλια και επισκέπτονται τα σπίτια αστειευόμενοι με τους νοικοκυραίους ή το βράδυ των Αποκριών σε κάθε γειτονιά του χωριού, ανάβονται φωτιές με κέθαρα (θάμνοι). Από το προηγούμενο βράδυ, κάθε γειτονιά, ξενυχτάει φυλάσσοντας τα κέθαρα χορεύοντας και τραγουδώντας, πίνοντας και τρώγοντας. Ο κόσμος συμμετέχει χορεύοντας γύρω από την φωτιά και τραγουδώντας τα παραδοσιακά αποκριατικά τραγούδια (αθυρόστομα). Η συμμετοχή του κόσμου και σε αυτή την εκδήλωση είναι μεγάλη. Η πληθώρα των μουσικών συγκροτημάτων (χάλκινα και ποντιακή λύρα) της περιοχής αν και είναι χωρίς μουσική παιδεία, οι περισσότεροι είναι αυτοδίδακτοι, είναι αξιοθαύμαστοι για την ποιότητα της μουσικής τους.



Καστανόδασος Μουρικού



Φράγμα Μηλοχωρίου



**ΔΗΜΟΓΡΑΦΙΚΑ ΧΑΡΑΚΤΗΡΙΣΤΙΚΑ ΤΗΣ ΔΗΜΟΤΙΚΗΣ ΕΝΟΤΗΤΑΣ:  
ΒΛΑΣΤΗΣ**

Έκταση  
(τ.χμ.):

Πραγματικός Πληθυσμός:

1991	671	2001	645	2011	317
------	-----	------	-----	------	-----

Ποκνότητα Πληθυσμού:

1991	9,31	2001	7,2	2011	
------	------	------	-----	------	--

Ηλικιακή κατανομή πραγματικού πληθυσμού :

Σύνολο	0-5	6-14	15-24	25-39	40-54	55-64	65-79	80 ετών και άνω
	13	64	60	106	132	96	148	26

Δημογραφικοί δείκτες :

Δείκτης Γήρανσης	31,2
Δείκτης Εξάρτησης	63,70

**ΣΥΝΟΠΤΙΚΗ ΑΞΙΟΛΟΓΗΣΗ ΤΗΣ ΔΗΜΟΤΙΚΗΣ ΕΝΟΤΗΤΑΣ ΒΛΑΣΤΗΣ**



ΠΗΓΗ : Μελέτη Αναπτυξιακών χαρακτηριστικών ΟΤΑ Ν.Κοζάνης (2009) Πηγή : [www.scribd.com](http://www.scribd.com)

Η Βλάστη βρίσκεται στο βορειοδυτικό τμήμα του Νομού Κοζάνης και συνορεύει με τους Δήμους Κοζάνης, πρώην Δήμο Δημητρίου Υψηλάντη, Δημοτική Ενότητα Μουρικίου, πρώην Δήμου Ασκίου και Ίωνος Δραγούμη.

**± ΠΛΗΘΥΣΜΟΣ**

Ο πληθυσμός της, σύμφωνα με την απογραφή του 2001, είναι 645 κάτοικοι και η πυκνότητα της ίση με 7,2 κατ./χλμ<sup>2</sup>. Για την περίοδο 1991-2001, ο πληθυσμός της παρουσιάζει μείωση κατά 3,87%, ακολουθώντας διαφορετικές τάσεις σε σχέση με τα χωρικά επίπεδα (Νομός Κοζάνης, Δυτική Μακεδονία, Ελλάδα) που εμφανίζουν αύξηση κατά 3,38%, 2,95% και 6,86% αντίστοιχα. Σύμφωνα με την απογραφή του πληθυσμού του 2011 οι κάτοικοι είναι 317. Επιπλέον, το ποσοστό αλλοδαπών στην Κοινότητα είναι 2,9%,



ενώ ο δείκτης γήρανσης είναι 31,2.

#### ✚ ΕΚΠΑΙΔΕΥΤΙΚΕΣ ΥΠΟΔΟΜΕΣ

Αναφορικά με τον τομέα της εκπαίδευσης, δεν λειτουργούν εκπαιδευτικές υποδομές. Από την ανάλυση των μορφωτικών δεικτών, προκύπτει ότι το ποσοστό πρωτοβάθμιας είναι 61,6%, το ποσοστό δευτεροβάθμιας είναι 29,6% και το ποσοστό τριτοβάθμιας 8,7%.

#### ✚ ΑΞΙΟΘΕΑΤΑ



Βλάστη: Το Μουσικό Σχολείο



Βλάστη: Το Βρανάκειο Δημοτικό Σχολείο

Η περιοχή έχει αναπτυχθεί τουριστικά τα τελευταία χρόνια. Στην τοπική κοινότητα βλάστης λαμβάνουν χώρα πολιτιστικά δρώμενα όπως οι οικολογικές και καλλιτεχνικές εκδηλώσεις «Γιορτές της Γης» που συγκεντρώνουν πλήθος κόσμου . Επίσης μεγάλο πανηγύρι που διαρκεί 3 μέρες γίνεται κάθε Δεκαπενταύγουστο και στις 27 Ιουλίου του Αγίου Παντελεήμονα. Ενδιαφέρον παρουσιάζουν και οι εκδηλώσεις «Κλαδαριές» την τελευταία Κυριακή της αποκριάς . Επίσης μεγάλο ενδιαφέρον συγκεντώνει ο διεθνής μουσικός θεσμός των «Δούμπεων » όπου σπουδαστές από όλες τις χώρες δίνουν το παρόν σ αυτό το πολιτιστικό γεγονός της περιοχής που γίνονται προς τιμήν του στη μνήμη του Βλατσιώτη Νικόλαου Δούμπα.

### ΔΗΜΟΓΡΑΦΙΚΑ ΧΑΡΑΚΤΗΡΙΣΤΙΚΑ ΤΗΣ ΔΗΜΟΤΙΚΗΣ ΕΝΟΤΗΤΑΣ: ΠΤΟΛΕΜΑΙΔΑΣ

<i>Έκταση (στρεμ.):</i>								
<i>Πραγματικός Πληθυσμός:</i>								
	1991	25.125	2001	35.539	2011	34.144		
<i>Ποκνότητα Πληθυσμού:</i>								
	1991		2001	167	2011			
<i>Ηλικιακή κατανομή πραγματικού πληθυσμού ):</i>								
Σύνολο	0-5	6-14	15-24	25-39	40-54	55-64	65-79	80 ετών και άνω
	2114	4965	4617	8796	6520	3637	4305	585



**Δημογραφικοί δείκτες :**

Δείκτης Γήρανσης	13,6
Δείκτης Εξάρτησης	50,78

**ΣΥΝΟΠΤΙΚΗ ΑΞΙΟΛΟΓΗΣΗ ΤΗΣ ΔΗΜΟΤΙΚΗΣ ΕΝΟΤΗΤΑΣ**

**✚ ΘΕΣΗ – ΓΕΩΜΟΡΦΟΛΟΓΙΚΑ ΧΑΡΑΚΤΗΡΙΣΤΙΚΑ**

Η Δημοτική Ενότητα Πτολεμαΐδας βρίσκεται στο βόρειο τμήμα του Νομού Κοζάνης και συνορεύει ανατολικά με τη Δ.Ε. Αγ. Παρασκευής και Βερμίου, βόρεια με τον Φιλώτα και Αετό, δυτικά με το Μουρίκι και Βαρικό και νότια με τον πρώην Δήμο Δ. Υψηλάντη. Η πόλη της Πτολεμαΐδας συγκεντρώνει το 82% του συνολικού πληθυσμού.

**✚ ΠΛΗΘΥΣΜΟΣ**


Ο πληθυσμός της Δ.Ε. Πτολεμαΐδας, σύμφωνα με την απογραφή του 2001, είναι 35.539 κάτοικοι και η πυκνότητα του ίση με 167 κατ./χλμ<sup>2</sup>. Για την περίοδο 1991-2001, ο πληθυσμός της παρουσιάζει αύξηση κατά 8,43%, ακολουθώντας τις ίδιες τάσεις σε σχέση με τα χωρικά επίπεδα (Νομός Κοζάνης, Δυτική Μακεδονία, Ελλάδα) που εμφανίζουν αύξηση κατά 3,38%, 2,95% και 6,86% αντίστοιχα. Επιπλέον, το ποσοστό αλλοδαπών στο Δήμο είναι 2,2%, ενώ ο δείκτης γήρανσης 13,6.

**✚ ΕΚΠΑΙΔΕΥΤΙΚΕΣ ΥΠΟΔΟΜΕΣ**

Αναφορικά με τον τομέα της εκπαίδευσης, λειτουργούν 28 Νηπιαγωγεία, 19 Δημοτικά και 8 Γυμνάσιο, 8 Λύκεια, ένα ΤΕΙ Μαιευτικής 1 ΕΕΕΕΚ. Από την ανάλυση των μορφωτικών δεικτών, προκύπτει ότι το ποσοστό πρωτοβάθμιας είναι 46,1%, το ποσοστό δευτεροβάθμιας είναι 40,3% και το ποσοστό τριτοβάθμιας 13,6%.

Σε γενικές γραμμές η Δ.Ε. αποτελεί σημαντικό βιομηχανικό και εμπορικό κέντρο, που διαδραματίζει σημαντικό ρόλο στην οικονομία της ευρύτερης περιοχής.

**✚ ΑΞΙΟΘΕΑΤΑ – ΠΑΡΑΔΟΣΗ**



Το κτίριο του υδραγωγείου Πτολεμαΐδας είναι σήμερα ένα από τα δυο διατηρητέα κτίρια της πόλης (το δεύτερο βρίσκεται στην είσοδο της πόλης από την Κοζάνη απέναντι από το ΚΕ.ΠΕ. -Κέντρο Περιβάλλοντος





Το κτίριο της βιβλιοθήκης και το παλαιοντολογικό – ανθρωπολογικό μουσείο της πόλης



Το πολιτιστικό κέντρο του Συλλόγου Μικρασιατών

Στην περιοχή λαμβάνουν χώρα ποικίλες πολιτιστικές εκδηλώσεις τις οποίες διοργανώνουν οι ποικιλόνομοι πολιτιστικοί σύλλογοι, ενδεικτικά στην πόλη της Πτολεμαΐδας διοργανώνονται πολιτιστικές εκδηλώσεις όπως αυτές της θρακικής εστίας "ΚΛΗΔΟΝΑΣ" καθώς και αυτές του Συλλόγου Μικρασιατών "ΙΩΝΕΙΑ"

#### **ΠΡΟΣΒΑΣΙΜΟΤΗΤΑ**

Εκτιμώντας την προσβασιμότητα μέσω των χρονοαποστάσεων μεταξύ των οικισμών και των τοπικών κοινοτήτων, διαπιστώνεται ότι, εκτός από τη χρονοαπόσταση μεταξύ Πτολεμαΐδας και Πτελεώνος (23 λεπτά - 15,4 χλμ.), οι υπόλοιπες χρονοαποστάσεις είναι σε σχετικά ικανοποιητικό επίπεδο.

### 1.1.5. Πίνακες των δημογραφικών δεικτών του Δήμου και των Δημοτικών Ενοτήτων

Πίνακας 5: δημογραφικών δεικτών Δημοτικών Ενοτήτων(πριν τον Καλλικράτη)

ΠΛΗΘΥΣΜΙΑΚΑ ΧΑΡΑΚΤΗΡΙΣΤΙΚΑ ΤΩΝ Δ.Ε. ΠΤΟΛΕΜΑΪΔΑΣ, ΑΓ. ΠΑΡΑΣΚΕΥΗΣ, ΒΕΡΜΙΟΥ, ΜΟΥΡΙΚΙΟΥ ΚΑΙ ΤΟΠ. ΚΟΙΝΟΤΗΤΑΣ ΒΛΑΣΤΗΣ ΠΡΙΝ ΤΟΝ ΚΑΛΛΙΚΡΑΤΗ		
ΠΕΡΙΟΧΕΣ	ΔΕΙΚΤΕΣ	ΔΕΔΟΜΕΝΑ
<b>Δημοτική Ενότητα Πτολεμαΐδας</b>		
Αριθμός κατοίκων		35.539
	Δείκτης γήρανσης(%)	13,6
Πληθυσμιακή μεταβολή από το 1991 (%)		8,43
Πληθυσμιακή πυκνότητα		167
Συγκέντρωση πληθυσμού στην έδρα του Δήμου		82
Κατανομή κατοικιών	% κενών κατοικιών	19,6
	Αναλογία εξοχικών προς κύριες	0,1
Ποσοστό Αλλοδαπών (%)		2,2
<b>Δημοτική Ενότητα Αγίας Παρασκευής</b>		





Αριθμός κατοίκων		1977
	Δείκτης γήρανσης(%)	25,7
Πληθυσμιακή μεταβολή από το 1991 (%)		-2,51
Πληθυσμιακή πυκνότητα		13,3
Συγκέντρωση πληθυσμού στην έδρα του Δήμου		40
Κατανομή κατοικιών	% κενών κατοικιών	29,3
	Αναλογία εξοχικών προς κύριες	0,3
Ποσοστό Αλλοδαπών		1,4
<b>Δημοτική ενότητα Βερμίου</b>		
Αριθμός κατοίκων		3.483
	Δείκτης γήρανσης(%)	24,9
Πληθυσμιακή μεταβολή από το 1991 (%)		2,53
Πληθυσμιακή πυκνότητα		17,6
Συγκέντρωση πληθυσμού στην έδρα του Δήμου (%)		34
Κατανομή κατοικιών	% κενών κατοικιών	23,4
	Αναλογία εξοχικών προς κύριες	0,3
Ποσοστό Αλλοδαπών		1,3
<b>Δημοτική Ενότητα Μουρικίου</b>		
Αριθμός κατοίκων		4,896
	Δείκτης γήρανσης(%)	22
Πληθυσμιακή μεταβολή από το 1991 (%)		-0,02
Πληθυσμιακή πυκνότητα		42,3
Συγκέντρωση πληθυσμού στην έδρα του Δήμου (%)		21
Κατανομή κατοικιών	% κενών κατοικιών	23,2
	Αναλογία εξοχικών προς κύριες	0,2



Ποσοστό Αλλοδαπών		1,7
<b>Τοπική Κοινότητα Βλάστης</b>		
Αριθμός κατοίκων		645
Πληθυσμιακή πυκνότητα		7,2
Συγκέντρωση πληθυσμού στην έδρα του Δήμου (%)		100
Κατανομή κατοικιών	% κενών κατοικιών	54,2
	Αναλογία εξοχικών προς κύριες	1,2

Πίνακας 6 –Εξέλιξης Πληθυσμού

<b>1.ΔΗΜΟΤΙΚΗ ΕΝΟΤΗΤΑ ΑΓ.ΠΑΡΑΣΚΕΥΗΣ:1.339</b>			
<b>ΤΟΠΙΚΕΣ ΚΟΙΝΟΤΗΤΕΣ</b>	<b>Απογραφή 2011</b>	<b>Απογραφή 2001</b>	<b>Μεταβολή %</b>
Τ.Κ.Αγιος Χριστόφορος	523	638	-18,03
Τ.Κ Ερμακιά	326	353	-7,65
Τ.Κ Καρυσχώρι	424	514	-17,51
Τ.Κ.Σπηλιά	66	90	-26,67
ΣΥΝΟΛΟ	1.339	1.595	-16,05
<b>2.ΔΗΜΟΤΙΚΗ ΕΝΟΤΗΤΑ ΒΕΡΜΙΟΥ:2.770</b>			
<b>ΤΟΠΙΚΕΣ ΚΟΙΝΟΤΗΤΕΣ</b>	<b>Απογραφή 2011</b>	<b>Απογραφή 2001</b>	<b>Μεταβολή %</b>
Τ.Κ.Ανατολικό	905	889	1,80
Τ.Κ.Κομνηνά	683	1.108	-39,13
Τ.ΚΜεσόβουνο	405	488	-17,01
Τ.Κ.Πύργοι	777	804	-3,36
Παρχάρια	0	14	-100
ΣΥΝΟΛΟ	2.770	3.303	-16,05
<b>3.ΔΗΜΟΤΙΚΗ ΕΝΟΤΗΤΑ ΒΛΑΣΤΗΣ:317</b>			
<b>ΤΟΠΙΚΕΣ ΚΟΙΝΟΤΗΤΕΣ</b>	<b>Απογραφή 2011</b>	<b>Απογραφή 2001</b>	<b>Μεταβολή %</b>
Τ.Κ.Βλάστη	317	520	-39,04
<b>4.ΔΗΜΟΤΙΚΗ ΕΝΟΤΗΤΑ ΜΟΥΡΙΚΙΟΥ:3.939</b>			
<b>ΤΟΠΙΚΕΣ ΚΟΙΝΟΤΗΤΕΣ</b>	<b>Απογραφή 2011</b>	<b>Απογραφή 2001</b>	<b>Μεταβολή %</b>
Αναρράχη	947	1.113	-14,91
Αρδασσα	1.017	938	8,42
Κρυόβρυση	148	173	-18,97
Εμπόριο	820	1.012	-19,89
Μηλοχώρι	580	724	-19,89
Φούφας	575	784	-26,66
ΣΥΝΟΛΟ	3.939	4.571	-13,83
<b>5.ΔΗΜΟΤΙΚΗ ΕΝΟΤΗΤΑ ΠΤΟΛΕΜΑΙΔΑΣ: 37.180</b>			
<b>ΤΟΠΙΚΕΣ</b>	<b>Απογραφή</b>	<b>Απογραφή</b>	<b>Μεταβολή %</b>



ΚΟΙΝΟΤΗΤΕΣ	2011	2001	
Πτολεμαΐδα	32.062	29.974	6,81
Ασβεστόπετρα	722	742	-2,70
Γαλάτεια	384	527	-27,13
Δροσερό	346	306	13,07
Κόμανος	106	504	-78,97
Μαυροπηγή	465	601	-78,99
Ολυμπιάδα	605	683	-22,63
Πεντάβρυσος	219	292	-11,42
Περδίκας	1.589	1.858	- 25,00
Προάστειο	644	532	-14,48
Παλιά Αμπέλια	0	323	-100%
Πτελεώνας	38	8	375,00
Σύνολο	45.545	46.396	-1.12

Πίνακας 7 –Συγκριτικά πληθυσμιακά κριτήρια

Περιφέρεια	Περιφερειακή _Ενότητα	Ονομασία Δήμου	Πληθυσμός 2001	Νόμιμος πληθυσμός 2001	Έκταση 2001	Νόμιμος Πληθυσμός 2011 <sup>3</sup>	Διαφορ ά νόμιμου 2001- 2011
Δυτικής Μακεδονία ς	Κοζάνης	Δήμος Εορδαίας	46.540	48.061	708.807	45.709	-2.352

Πίνακας 8 –Πληθυσμιακή κατανομή κατά ομάδες ηλικιών(ΑΠΟΓΡΑΦΗ 2001)

ΠΕΡΙΟΧΕΣ	Αμφοτέρων των φύλων	Άρρενες	Θήλεις
<b>ΔΕ ΠΤΟΛΕΜΑΪΔΑΣ</b>	<b>35.539</b>	<b>17.654</b>	<b>17.885</b>
0-4	2.114	1.086	1.028
5-9	2.380	1.235	1.145
10-14	2.585	1.328	1.257
15-19	2.559	1.289	1.270
20-24	2.058	1.025	1.033
25-29	2.632	1.270	1.362
30-34	3.128	1.519	1.609
35-39	3.036	1.516	1.520
40-44	2.820	1.443	1.377
45-49	2.130	1.140	990
50-54	1.570	799	771

<sup>3</sup> **Νόμιμος πληθυσμός** (δημότες): ο νόμιμος πληθυσμός αποτελείται από τον αριθμό των δημοτών, δηλαδή από το σύνολο των ατόμων κάθε ηλικίας και φύλου, που είναι καταχωρημένα στα αντίστοιχα δημοτολόγια και εφόσον κατά τη ημέρα της απογραφής βρίσκονταν στη Χώρα και απογράφηκαν ως παρόντες ή απουσίαζαν προσωρινά στο εξωτερικό.



55-59	1.613	757	856
60-64	2.024	970	1.054
65-69	2.008	966	1.042
70-74	1.596	775	821
75-79	701	332	369
80-84	322	122	200
85+	263	82	181
<b>Δ.Ε ΜΟΥΡΙΚΙΟΥ</b>	<b>4.896</b>	<b>2.460</b>	<b>2.436</b>
0-4	309	156	153
5-9	280	146	134
10-14	297	155	142
15-19	283	141	142
20-24	279	140	139
25-29	329	167	162
30-34	367	196	171
35-39	372	204	168
40-44	306	178	128
45-49	269	143	126
50-54	222	111	111
55-59	220	107	113
60-64	330	145	185
65-69	398	205	193
70-74	326	142	184
75-79	163	72	91
80-84	86	34	52
85+	60	18	42
<b>ΔΕΛΓΙΑΣ ΠΑΡΑΣΚΕΥΗΣ</b>	<b>1.977</b>	<b>993</b>	<b>984</b>
0-4	94	46	48
5-9	104	52	52
10-14	83	43	40
15-19	88	53	35
20-24	124	56	68
25-29	159	86	73
30-34	165	100	65
35-39	140	87	53
40-44	102	64	38
45-49	89	33	56
50-54	99	46	53
55-59	143	63	80
60-64	158	69	89
65-69	164	78	86
70-74	127	55	72
75-79	56	30	26
80-84	50	18	32
85+	32	14	18
<b>ΔΕ ΒΕΡΜΙΟΥ</b>	<b>3.483</b>	<b>1.777</b>	<b>1.706</b>
0-4	171	89	82
5-9	166	79	87
10-14	180	102	78
15-19	192	110	82
20-24	222	114	108



25-29	219	111	108
30-34	266	146	120
35-39	261	154	107
40-44	211	114	97
45-49	195	110	85
50-54	161	72	89
55-59	143	68	75
60-64	261	128	133
65-69	354	155	199
70-74	264	139	125
75-79	100	46	54
80-84	58	22	36
85+	59	18	41
<b>ΚΟΙΝΟΤΗΤΑ ΒΛΑΣΤΗΣ</b>	<b>645</b>	<b>317</b>	<b>328</b>
0-4	13	8	5
5-9	38	19	19
10-14	26	11	15
15-19	31	15	16
20-24	29	16	13
25-29	35	19	16
30-34	33	17	16
35-39	38	19	19
40-44	50	25	25
45-49	50	25	25
50-54	32	11	21
55-59	39	18	21
60-64	57	24	33
65-69	58	29	29
70-74	51	29	22
75-79	39	19	20
80-84	11	7	4
85+	15	6	9

Πηγή:ΕΛ.ΣΤΑΤ., στοιχεία απογραφής 2001

**Πίνακας 9 –Πληθυσμιακή κατανομή κατά ομάδες ηλικιών (απογραφή 2011)**

ΟΜΑΔΕΣ ΗΛΙΚΙΩΝ	Αμφοτέρων των φύλων	Ποσοστό
0-9	4.670	10,28%
10-19	5.390	11,86%
20-29	4.890	10,76%
30-39	6.080	13,38%
40-49	7.733	17,01%
50-59	5.998	13,20%
60-69	3.928	8,64%
70+	6.903	15,19%

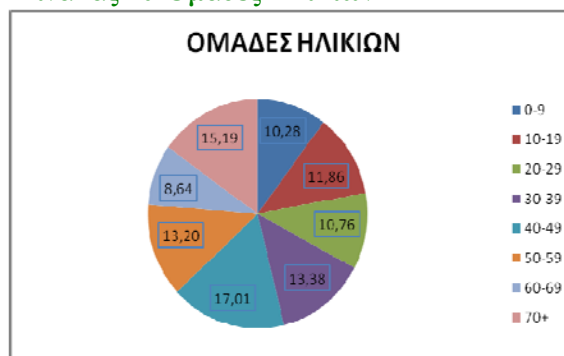
Πηγή:ΕΛ.ΣΤΑΤ., στοιχεία απογραφής 2011

Η σημαντικότερη παρατήρηση σχετικά με την ηλικιακή κατανομή του πληθυσμού στον Δήμο αφορά τα υψηλά



ποσοστά που εμφανίζουν οι ηλικιακές ομάδες των παραγωγικών ηλικιών δηλαδή 40-49 αλλά και η ηλικιακή ομάδα 70+ που δηλώνει τη γήρανση του πληθυσμού

**Πίνακας 10-Ομάδες Ηλικιών**



**Πίνακας 11 πληθυσμιακή πυκνότητα**

ΠΕΡΙΟΧΕΣ	ΕΚΤΑΣΗ (σε τ.χιλιομ)	ΑΠΟΓΡΑΦΗ 2001	
		ΠΛΗΘΥΣΜΟΣ	ΠΛΗΘΥΣΜΙΑΚΗ ΠΥΚΝΟΤΗΤΑ
ΔΕ ΠΤΟΛΕΜΑΙΔΑΣ	217.901	35.539	167 κατ./τ.χιλ.
ΔΕ ΑΓ.ΠΑΡΑΣΚΕΥΗΣ	119.606	1.977	13,3 κατ./τ.χιλ.
ΔΕ ΒΕΡΜΙΟΥ	187.153	3.483	17,6 κατ./τ.χιλ.
ΔΕ ΜΟΥΡΙΚΙΟΥ	112.058	4.896	42,3 κατ./τ.χιλ.

Ο δείκτης της πληθυσμιακής πυκνότητας εμφανίζει την κατανομή του πληθυσμού ανά τετραγωνικό χιλιόμετρο. Οι πυκνότητες που είναι κάτω των 100 ατόμων θεωρούνται ιδιαίτερα χαμηλές και ανταποκρίνονται σε περιοχές πολύ ήπιας οικιστικής ανάπτυξης, όπως περιοχές δεύτερης κατοικίας. Στις περιπτώσεις αυτές η απόσταση μεταξύ των κατοικιών είναι μεγάλη και παρουσιάζονται προβλήματα τεχνικών υποδομών<sup>4</sup>. Οι περιοχές από 100 έως 400 άτομα ανά εκτάριο θεωρούνται γενικά αποδεκτές για τις αστικές περιοχές. Στον παραπάνω πίνακα διακρίνουμε ότι οι μισές περίπου περιοχές έχουν χαμηλές πυκνότητες ωστόσο, πρέπει να σημειωθεί ότι η πυκνότητα είναι ένας πολύ γενικός δείκτης για να είναι δυνατή η διεξαγωγή ειδικότερων συμπερασμάτων. Επιπλέον ο γενικός δείκτης της πυκνότητας δεν περιλαμβάνει άλλα χαρακτηριστικά που να αναδεικνύουν μία περιοχή ως πυκνή, όπως για παράδειγμα η πυκνότητα χρήσεων (μόνιμων ή περιστασιακών).

### 1.1.6. Συμπεράσματα

Ο πληθυσμός από το 1991 μέχρι το 2001 παρουσιάζει αύξηση περίπου 6% ειδικά στην περιοχή του πρώην δήμου Πτολεμαΐδας παρατηρείται αύξηση του πληθυσμού περίπου 8%. Εκτός από την Πτολεμαΐδα πληθυσμιακή αύξηση εμφανίζουν και ο πρώην δήμος Βερμίου που ανέρχεται περίπου στο 2% ενώ ο πρώην δήμος Αγίας Παρασκευής και Μουρικίου παρουσιάζουν μείωση του πληθυσμού και το πρόβλημα εντοπίζεται στην αδυναμία συγκράτησης του πληθυσμού για δύο κυρίως λόγους :

Α) περιορισμένες δυνατότητες απασχόλησης και

<sup>4</sup> Αραβαντινός Α. Πολεοδομικός Σχεδιασμός, εκδόσεις Συμμετρία



Β)ελάχιστες ευκαιρίες επιμόρφωσης και εξωσχολικής παιδείας

Σύμφωνα με τα στοιχεία της απογραφής 2011 παρατηρείται μείωση του πληθυσμού σε σχέση με την δεκαετία 1991-2001. Το σύνολο του ανδρικού πληθυσμού το 2001 ανέρχεται στα 23.201 ενώ το σύνολο το 2011 ανέρχεται 22.620. Το σύνολο του γυναικείου πληθυσμού το 2001 ανέρχεται 23.339 ενώ το σύνολο το 2011 ανέρχεται 22.830 . Παρατηρείται μία μείωση του πληθυσμού που προήλθε από την αντίστοιχη μείωση του ανδρικού πληθυσμού κατά 3% και του γυναικείου πληθυσμού κατά 2 % .Είναι σημαντικό να αναφέρουμε ότι η πυκνότητα του πληθυσμού από Δήμο σε Δήμο παρουσιάζει τις ακόλουθες διαφοροποιήσεις .

Ενδεικτικά στον Δήμο Βερμίου για το έτος 2001, 17,5 άτομα ανά τ.χλμ., ενώ στο Δήμο Μουρικίου και ειδικότερα για το έτος 2001, 42 άτομα ανά τ.χλμ..

Ο δείκτης γήρανσης δείχνει την αναλογία του πληθυσμού ηλικίας μεγαλύτερης των 65 ετών σε σχέση με τα άτομα ηλικίας μικρότερης των 14 ετών και ουσιαστικά παρουσιάζει τον αριθμό των ατόμων με ηλικία μεγαλύτερη των 65 ετών που αντιστοιχούν σε 100 άτομα ηλικίας κάτω των 14 ετών, δηλαδή όσο αυτός ο δείκτης μικραίνει τόσο πιο νεανικός θεωρείται ο πληθυσμός ενώ αντίθετα όσο μεγαλώνει τόσο πιο γερασμένος είναι

Παρατηρείται μία σταδιακή γήρανση του πληθυσμού της περιοχής λόγω του γενικότερου προβλήματος της υπογεννητικότητας . Συνολικά η εκτίμηση που γίνεται είναι ότι η ηλικιακή σύνθεση του πληθυσμού είναι τέτοια που μπορεί να στηρίξει αναπτυξιακές πολιτικές. Χαρακτηριστικά επισημαίνουμε ότι οι ηλικίες από 1-40 ετών συγκεντρώνουν ικανοποιητικό ποσοστό του συνολικού πληθυσμού .Στην περιοχή μας ο δείκτης αυτός είναι 77%(συνολικά 9.511 στην ηλικία 0-14 και 7.361 στην ηλικία 65+) και είναι αρκετά υψηλός .

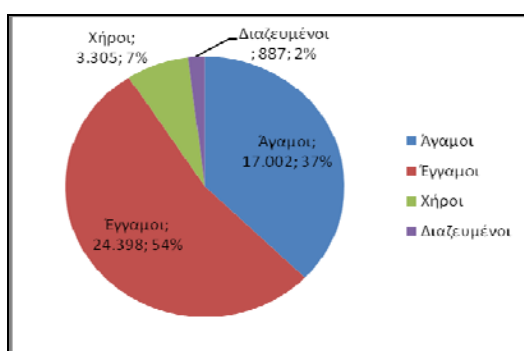
### Πίνακας 12: Οικογενειακή κατάσταση πληθυσμού

	Αριθμός Πυρηνικών οικογενειών
Νοικοκυριών	16.318
Πυρηνικών οικογενειών	13.341

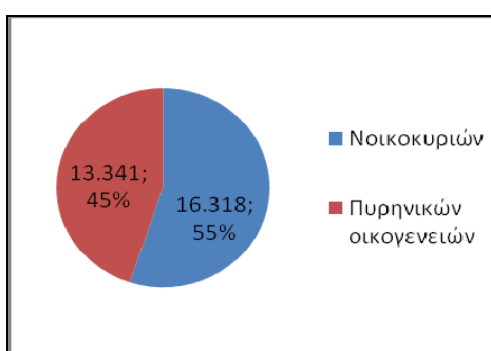
Πηγή : ΕΣΥΕ (απογραφή 2011)

Οικογενειακή κατάσταση	Αριθμός
Άγαμοι	17.002
Έγγαμοι	24.398
Χήροι	3.305

Πηγή : ΕΣΥΕ (απογραφή 2011)



Γράφημα οικογενειακής κατάστασης



Γράφημα αριθ, νοικοκυριών και πυρηνικών οικογενειών







## Πίνακας 12 Οικογενειακή κατάσταση

Χωρικές Ενότητες	Σύνολο	Άγαμοι	Έγγαμοι, με σύμφωνο Σύμφωνο συμβίωσης	Άρρενες Χήροι και χήροι από σύμφωνο συμβίωσης	Λιαζευγμένοι και διαζευγμένοι από σύμφωνο συμβίωσης	Άγαμοι	Έγγαμοι, με σύμφωνο συμβίωσης και σε διάσταση	Θήλεις Χήροι και χήροι από σύμφωνο	Λιαζευγμένοι και διαζευγμένοι από σύμφωνο συμβίωσης
ΔΗΜΟΣ ΕΟΡΔΑΙΑΣ	45592	9415	12185	529	350	7587	12213	2776	537

(Πηγή : ΠεΣΚΕ Δυτικής Μακεδονίας,2015)

Ποσοστιαία Κατανομή μόνιμου πληθυσμού ανά Οικογενειακή Κατάσταση									
ΔΗΜΟΣ ΕΟΡΔΑΙΑΣ		20,65%	26,73%	1,16%	0,77%	16,64%	26,79%	6,09%	1,18%

(Πηγή : ΠεΣΚΕ Δυτικής Μακεδονίας,2015)

Πίνακας 13:-Επίπεδο εκπαίδευσης πληθυσμού

Εκπαιδευτικό Επίπεδο	Πρωτοβάθμια		Δευτεροβάθμια Μεταδευτεροβάθμια		Τριτοβάθμια		Λοιπά	
	Πλήθος	% (επί του μόνιμου πληθυσμού)	Πλήθος	% (επί του μόνιμου πληθυσμού)	Πλήθος	% (επί του μόνιμου πληθυσμού)	Πλήθος	% (επί του μόνιμου πληθυσμού)
ΔΗΜΟΣ ΕΟΡΔΑΙΑΣ	11079	24,30%	19521	42,82%	5857	12,85%	6289	13,79%

(Πηγή : ΠεΣΚΕ Δυτικής Μακεδονίας,2015

Περιγραφή	Διδακτορικό	Μεταπτυχιακό	Πτυχίο Πανεπιστημίου/ισότιμων σχολών	Πτυχίο ΑΤΕΙ, ΑΣΠΑΙΤΕ και ισότιμων σχολών	Πτυχίο ανώτερων επαγγελματικών σχολών	Πτυχίο μεταδευτεροβάθμιας εκπαίδευσης (ΙΕΚ, Κολέγια κλπ.)	Απολυτήριο Λυκείου (Γενικού, Εκκλησιαστικού κλπ.)
ΠΕΡΙΦΕΡΕΙΑ ΔΥΤΙΚΗΣ ΜΑΚΕΔΟΝΙΑΣ	0,12%	0,56%	7,15%	4,30%	0,41%	3,52%	15,14%
ΔΗΜΟΣ ΕΟΡΔΑΙΑΣ	0,09%	0,41%	7,03%	4,66%	0,66%	4,17%	14,11%

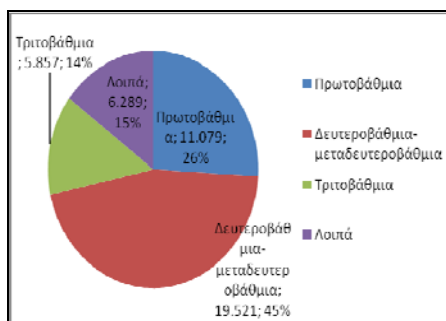
(Πηγή : ΠεΣΚΕ Δυτικής Μακεδονίας,2015

Χωρικές Ενότητες	Πτυχίο Επαγγελματικού Λυκείου	Πτυχίο Επαγγελματικών Σχολών	Απολυτήριο τριτάξιου Γυμνασίου	Απολυτήριο Δημοτικού	Εγκατέλειψε το Δημοτικό, αλλά γνωρίζει γραφή και ανάγνωση	Ολοκλήρωσε την προσχολική αγωγή	Δεν γνωρίζει γραφή και ανάγνωση	Ανήλικα Παιδιά κάτω των 6 ετών
ΠΕΡΙΦΕΡΕΙΑ ΔΥΤΙΚΗΣ ΜΑΚΕΔΟΝΙΑΣ	4,83%	3,97%	10,43%	28,97%	6,39%	6,23%	2,11%	5,87%
ΔΗΜΟΣ	6,76%	6,76%	11,02%	24,30%	5,26%	7,08%	1,46%	6,24%

(Πηγή : ΠεΣΚΕ Δυτικής Μακεδονίας,2015



Ολοκληρωμένο επίπεδο εκπαίδευσης	Αριθμός
Πρωτοβάθμια	11.079
Δευτεροβάθμια-μεταδευτεροβάθμια	19.521
Τριτοβάθμια	5.857
Λοιπά	6.289



Πηγή : ΕΣΥΕ (απογραφή 2011)

Γράφημα επιπέδου εκπαίδευσης

Το ποσοστό του πληθυσμού που έχει ολοκληρώσει την τριτοβάθμια εκπαίδευση είναι υψηλό σε σχέση με το αντίστοιχο της Περιφέρειας Δυτικής Μακεδονίας, γεγονός που αποτελεί συγκριτικό πλεονέκτημα. Το μεγαλύτερο ποσοστό των κατοίκων της τάξης του 45% είναι απόφοιτοι δευτεροβάθμιας ή μεταδευτεροβάθμιας εκπαίδευσης και ακολουθούν οι απόφοιτοι πρωτοβάθμιας εκπαίδευσης με ποσοστό 26% και τέλος οι απόφοιτοι τριτοβάθμιας εκπαίδευσης, όπου συμπεριλαμβάνονται και οι κάτοχοι διδακτορικών και μεταπτυχιακών τίτλων σπουδών. Στην κατηγορία λοιπά συμπεριλαμβάνεται το κομμάτι εκείνο του πληθυσμού που δεν πήγαν σχολείο ή εγκατέλειψαν το δημοτικό και συνεπώς δεν έχουν περατώσει καμία βαθμίδα εκπαίδευσης, καθώς και αυτό που για διάφορους λόγους δεν γνωρίζει

## 1.2. ΤΟΠΙΚΗ ΟΙΚΟΝΟΜΙΑ

### 1.2.1. Απασχόληση πληθυσμού-κατανομή –διάρθρωση απασχόλησης

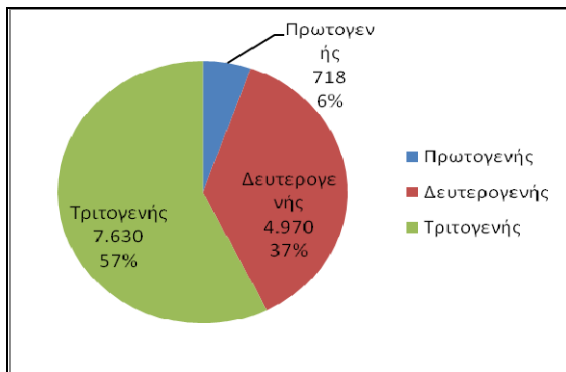
#### Κατανομή –διάρθρωση απασχόλησης (απογραφή 2011)

Απασχολούμενοι κατά τομέα οικονομικής δραστηριότητας	
Πρωτογενής	718
Δευτερογενής	4.970
Τριτογενής	7.630

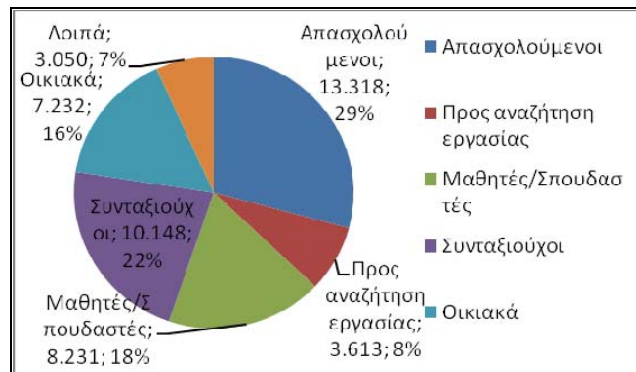
Πηγή : ΕΣΥΕ (απογραφή 2011)

Κατάσταση ασχολίας	
Απασχολούμενοι	13.318
Προς αναζήτηση εργασίας	3.613
Μαθητές/Σπουδαστές	8.231
Συνταξιούχοι	10.148
Οικιακά	7.232
Λοιπά	3.050

Πηγή : ΕΣΥΕ (απογραφή 2011)



Γράφημα Απασχόλησης πληθυσμού



Γράφημα κατάσταση ασχολίας

### 1.2.2. Οικονομική φυσιογνωμία –Οικονομικά ενεργός πληθυσμός-Ανεργία

Πίνακας 14:Κατανομή –διάρθρωση απασχόλησης (απογραφή 2001)

<b>ΔΕ ΠΑΡΑΣΚΕΥΗΣ</b>	Διάρθρωση απασχόλησης σε βασικούς τομείς της οικονομίας	Γεωργία, Αλιεία (13,44%)
		Εξόρυξη (13,59%)
		Μεταποίηση (6,87%)
		Ενέργεια (10,08%)
		Κατασκευές (18,78%)
		Εμπόριο (6,56%)
		Αναψυχή (4,43%)
		Μεταφορές (0,92%)
		Υγεία, εκπαίδευση (5,95%)
		Λοιπές υπηρεσίες (19,39%)
<b>ΔΕ ΒΕΡΜΙΟΥ</b>	Διάρθρωση απασχόλησης σε βασικούς τομείς της οικονομίας	Γεωργία, Αλιεία (32,93%)
		Εξόρυξη (2,96%)
		Μεταποίηση (4,27%)
		Ενέργεια (10,45%)
		Κατασκευές (9,76%)
		Εμπόριο (7,14%)
		Αναψυχή (4,62%)
		Μεταφορές (4,27%)
Υγεία, εκπαίδευση (4,62%)		
Λοιπές υπηρεσίες (18,99%)		



ΔΕ ΜΟΥΡΙΚΙΟΥ	Διάρθρωση απασχόλησης σε βασικούς τομείς της οικονομίας	Γεωργία, Αλιεία (15,59%)
		Εξόρυξη (5,32%)
		Μεταποίηση (7,50%)
		Ενέργεια (11,87%)
		Κατασκευές (14,62%)
		Εμπόριο (10,90%)
		Αναψυχή (4,81%)
		Μεταφορές (3,72%)
		Υγεία, εκπαίδευση (5,97%)
		Λοιπές υπηρεσίες (19,69%)
ΔΕ ΠΤΟΛΕΜΑΙΑΔΑΣ	Διάρθρωση απασχόλησης σε βασικούς τομείς της οικονομίας	Γεωργία, Αλιεία (2,19%)
		Εξόρυξη (9,07%)
		Μεταποίηση (5,65%)
		Ενέργεια (13,84%)
		Κατασκευές (10,65%)
		Εμπόριο (14,40%)
		Αναψυχή (5,22%)
		Μεταφορές (2,97%)
		Υγεία, εκπαίδευση (11,36%)
		Λοιπές υπηρεσίες (24,65%)

**ΔΗΜΟΤΙΚΗ ΕΝΟΤΗΤΑ ΑΓΙΑΣ ΠΑΡΑΣΚΕΥΗΣ:** Ειδικότερα, από την εξέταση της τομεακή διάρθρωσης της απασχόλησης, διαπιστώνεται ότι το 53,74% των κατοίκων ασχολείται στο δευτερογενή τομέα, ποσοστό που είναι ιδιαίτερα υψηλό, αν αναλογιστεί κανείς ότι το αντίστοιχο ποσοστό της χώρας είναι 21,75%. Επιπρόσθετα, το 17,69% των κατοίκων ασχολείται στον πρωτογενή τομέα και το 26,30% στον τριτογενή τομέα. Η οικονομική και παραγωγική δραστηριότητα της χαρακτηρίζεται από το γεγονός ότι μεγάλο τμήμα του οικονομικά ενεργού πληθυσμού απασχολείται στο δευτερογενή τομέα. Εκτάσεις μεγάλες έχουν απαλλοτριωθεί από τη ΔΕΗ για την εξόρυξη λιγνίτη συμβάλλοντας έτσι κατά πολύ μεγάλο ποσοστό στην συνολική παραγωγή ηλεκτρικής ενέργειας για τη χώρα.

Από την εξέταση της κλαδικής διάρθρωσης της απασχόλησης, διαπιστώνεται ότι οι κλάδοι που συγκεντρώνουν το μεγαλύτερο ποσοστό απασχολούμενων είναι οι κατασκευές (18,78%), η εξόρυξη (13,59%), η γεωργία -



αλιεία (13,44%), η ενέργεια (10,08%) και η μεταποίηση (6,87%).

**ΔΗΜΟΤΙΚΗ ΕΝΟΤΗΤΑ ΒΕΡΜΙΟΥ :** Από την εξέταση της τομεακής διάρθρωσης της απασχόλησης, διαπιστώνεται ότι το μεγαλύτερο ποσοστό του πληθυσμού απασχολείται στον πρωτογενή τομέα (37,71%), όπου κυριαρχεί η καλλιέργεια μήλων. Επιπλέον, το 30,10 % των κατοίκων ασχολείται στο δευτερογενή τομέα και το 27,23% στον τριτογενή τομέα. Περνώντας στην εξέταση της κλαδικής διάρθρωσης της απασχόλησης, διαπιστώνεται ότι οι κλάδοι που συγκεντρώνουν το μεγαλύτερο ποσοστό απασχολούμενων είναι η γεωργία - αλιεία (32,93%), οι λοιπές υπηρεσίες (18,99%), η ενέργεια (10,45%), οι κατασκευές (9,76%) και το εμπόριο (7,14%).

**ΔΗΜΟΤΙΚΗ ΕΝΟΤΗΤΑ ΜΟΥΡΙΚΙΟΥ :** Από την εξέταση της τομεακής διάρθρωσης της απασχόλησης, διαπιστώνεται ότι το 18,89% των κατοίκων απασχολείται στον πρωτογενή τομέα, το 42,70% απασχολείται στο δευτερογενή τομέα και το 37,31% στον τριτογενή τομέα. Ειδικότερα στη ΔΕ Μουρικίου, χάρη στην εύφορη γη αλλά και στα πλούσια επιφανειακά νερά, παράγει προϊόντα τα οποία είναι ονομαστά για την ποιότητά τους όπως: πατάτες (Φούφας), ντομάτες κεράσια (στο Εμπορίου), μήλα ( Μηλοχωρί), τσίπουρο και κρασί (σε όλες τις τοπικές κοινότητες).

Από την εξέταση της κλαδικής διάρθρωσης της απασχόλησης, διαπιστώνεται ότι οι κλάδοι που συγκεντρώνουν το μεγαλύτερο ποσοστό απασχολούμενων είναι γεωργία - αλιεία (15,59%), οι κατασκευές (14,62%), η ενέργεια (11,87%), το εμπόριο (10,90%) και οι λοιπές υπηρεσίες (19,69%).

**ΔΗΜΟΤΙΚΗ ΕΝΟΤΗΤΑ ΠΤΟΛΕΜΑΪΔΑΣ :** Από την ανάλυση της τομεακής διάρθρωσης της απασχόλησης, διαπιστώνεται ότι το 43,05% των κατοίκων απασχολείται στο δευτερογενή τομέα, το 51,84% στον τριτογενή τομέα και μόλις το 2,49% στον πρωτογενή τομέα. Ο πρωτογενής τομέας έχει συρρικνωθεί λόγω της ανταγωνιστικής παρουσίας και δραστηριοποίησης της ΔΕΗ

Περνώντας στην εξέταση της κλαδικής διάρθρωσης της απασχόλησης, διαπιστώνεται ότι οι κλάδοι που συγκεντρώνουν το μεγαλύτερο ποσοστό απασχολούμενων είναι το εμπόριο (14,40%), η ενέργεια (13,84%), η υγεία και η εκπαίδευση (11,36%), οι κατασκευές (10,65%) και οι λοιπές υπηρεσίες (24,65%).

Επιπλέον και ειδικά για την δημοτική ενότητα Πτολεμαΐδας από τα παρακάτω διαγράμματα παρατηρείται μία μείωση των απασχολούμενων στο δευτερογενή τομέα μεταξύ των ετών 1991-2001 γεγονός που αιτιολογείται αν λάβει κανείς υπόψη το κλείσιμο της ΑΕΒΑΛ και την μείωση των προσλήψεων της ΔΕΗ .Αντίστοιχα παρατηρείται αυξητική τάση της απασχόλησης στο τριτογενή τομέα και συρρίκνωση του πρωτογενούς τομέα παραγωγής .



Πίνακας 14 Ανεργίας <sup>5</sup>

ΠΙΝΑΚΑΣ ΑΝΕΡΓΩΝ Α ΘΜΙΑΣ ΕΚΠΑΙΔΕΥΣΗΣ								
ΔΗΜΟΣ ΕΟΡΔΑΙΑΣ (Εδρα: Πτολεμαΐδα)	Δελτία Ανέργων $\geq 12$ μήνες	Δελτία Λοιπών $\geq 12$ μήνες	Δελτία Ανέργων $< 12$ μήνες	Δελτία Λοιπών $< 12$ μήνες	ΕΤΑ Κοινοί & Λοιποί	ΕΤΑ Εποχικοί Τουριστικών Επαγγελματιών	ΕΤΑ Δικαιούχοι που συνεχίζουν	ΕΤΑ Νέες Αιτήσεις
	782	20	553	-	166	-	126	41

(Πηγή : ΟΑΕΔ 2016)

ΠΙΝΑΚΑΣ ΑΝΕΡΓΩΝ Β ΒΑΘΜΙΑΣ ΕΚΠΑΙΔΕΥΣΗΣ								
ΔΗΜΟΣ ΕΟΡΔΑΙΑΣ (Εδρα: Πτολεμαΐδα)	Δελτία Ανέργων $\geq 12$ μήνες	Δελτία Λοιπών $\geq 12$ μήνες	Δελτία Ανέργων $< 12$ μήνες	Δελτία Λοιπών $< 12$ μήνες	ΕΤΑ Κοινοί & Λοιποί	ΕΤΑ Εποχικοί Τουριστικών Επαγγελματιών	ΕΤΑ Δικαιούχοι που συνεχίζουν	ΕΤΑ Νέες Αιτήσεις
	1.548	32	1.739	-	500	10	404	272

(Πηγή : ΟΑΕΔ 2016)

ΠΙΝΑΚΑΣ ΑΝΕΡΓΩΝ Γ ΒΑΘΜΙΑΣ ΕΚΠΑΙΔΕΥΣΗΣ								
ΔΗΜΟΣ ΕΟΡΔΑΙΑΣ (Εδρα: Πτολεμαΐδα)	Δελτία Ανέργων $\geq 12$ μήνες	Δελτία Λοιπών $\geq 12$ μήνες	Δελτία Ανέργων $< 12$ μήνες	Δελτία Λοιπών $< 12$ μήνες	ΕΤΑ Κοινοί & Λοιποί	ΕΤΑ Εποχικοί Τουριστικών Επαγγελματιών	ΕΤΑ Δικαιούχοι που συνεχίζουν	ΕΤΑ Νέες Αιτήσεις

<sup>5</sup> Οπου υφίσταται παύλα στους κάτωθι πίνακες τα στοιχεία έχουν μονοψήφιο αριθμό ανέργων και τα στοιχεία αυτά δεν μπορούν να δημοσιευτούν

	632	-	733	4	130	-	111	179
--	-----	---	-----	---	-----	---	-----	-----

**ΠΙΝΑΚΑΣ ΑΝΕΡΓΩΝ ΧΩΡΙΣ ΕΚΠΑΙΔΕΥΣΗΣ**

ΔΗΜΟΣ ΕΟΡΔΑΙΑΣ (Εδρα: Πτολεμαΐδα)	Δελτία Ανέργων ≥12 μήνες	Δελτία Λοιπών ≥ 12 μήνες	Δελτία Ανέργων < 12 μήνες	Δελτία Λοιπών < 12 μήνες	ΕΤΑ Κοινοί & Λοιποί	ΕΤΑ Εποχικοί Τουριστικών Επαγγελματιών	ΕΤΑ Δικαιούχοι που συνεχίζουν	ΕΤΑ Νέες Αιτήσεις
	33	0	40	0	-	0	-	0

(Πηγή : ΟΑΕΔ 2016)

**ΠΙΝΑΚΑΣ ΑΝΕΡΓΩΝ ΑΝΔΡΩΝ**

ΔΗΜΟΣ ΕΟΡΔΑΙΑΣ (Εδρα: Πτολεμαΐδα)	Δελτία Ανέργων ≥12 μήνες	Δελτία Λοιπών ≥ 12 μήνες	Δελτία Ανέργων < 12 μήνες	Δελτία Λοιπών < 12 μήνες	ΕΤΑ Κοινοί & Λοιποί	ΕΤΑ Εποχικοί Τουριστικών Επαγγελματιών	ΕΤΑ Δικαιούχοι που συνεχίζουν	ΕΤΑ Νέες Αιτήσεις
	594	-	1.624	-	543	-	416	304

(Πηγή : ΟΑΕΔ 2016)

**ΠΙΝΑΚΑΣ ΑΝΕΡΓΩΝ ΓΥΝΑΙΚΩΝ**

ΔΗΜΟΣ ΕΟΡΔΑΙΑΣ (Εδρα: Πτολεμαΐδα)	Δελτία Ανέργων ≥12 μήνες	Δελτία Λοιπών ≥ 12 μήνες	Δελτία Ανέργων < 12 μήνες	Δελτία Λοιπών < 12 μήνες	ΕΤΑ Κοινοί & Λοιποί	ΕΤΑ Εποχικοί Τουριστικών Επαγγελματιών	ΕΤΑ Δικαιούχοι που συνεχίζουν	ΕΤΑ Νέες Αιτήσεις
	2.401	47	1.441	-	262	12	234	188





ΠΙΝΑΚΑΣ ΑΝΕΡΓΩΝ ΑΠΟ 15 ΕΩΣ ΚΑΙ 19 ΕΤΩΝ								
ΔΗΜΟΣ ΕΟΡΔΑΙΑΣ (Έδρα: Πτολεμαΐδα)	Δελτία Ανέργων ≥12 μήνες	Δελτία Λοιπών ≥ 12 μήνες	Δελτία Ανέργων < 12 μήνες	Δελτία Λοιπών < 12 μήνες	ΕΤΑ Κοινοί & Λοιποί	ΕΤΑ Εποχικοί Τουριστικών Επαγγελματιών	ΕΤΑ Δικαιούχοι που συνεχίζουν	ΕΤΑ Νέες Αιτήσεις
	-	0	38	0	0	0	0	0

(Πηγή : ΟΑΕΔ 2016)

ΠΙΝΑΚΑΣ ΑΝΕΡΓΩΝ ΑΠΟ 20 ΕΩΣ ΚΑΙ 24 ΕΤΩΝ								
ΔΗΜΟΣ ΕΟΡΔΑΙΑΣ (Έδρα: Πτολεμαΐδα)	Δελτία Ανέργων ≥12 μήνες	Δελτία Λοιπών ≥ 12 μήνες	Δελτία Ανέργων < 12 μήνες	Δελτία Λοιπών < 12 μήνες	ΕΤΑ Κοινοί & Λοιποί	ΕΤΑ Εποχικοί Τουριστικών Επαγγελματιών	ΕΤΑ Δικαιούχοι που συνεχίζουν	ΕΤΑ Νέες Αιτήσεις
	140	-	326	-	50	-	36	26

(Πηγή : ΟΑΕΔ 2016)



**ΠΙΝΑΚΑΣ ΑΝΕΡΓΩΝ ΑΠΟ 25 ΕΩΣ ΚΑΙ 29**

ΔΗΜΟΣ ΕΟΡΔΑΙΑΣ (Εδρα: Πτολεμαΐδα	Δελτία Ανέργων >=12 μήνες	Δελτία Λοιπών >= 12 μήνες	Δελτία Ανέργων < 12 μήνες	Δελτία Λοιπών < 12 μήνες	ΕΤΑ Κοινοί & Λοιποί	ΕΤΑ Εποχικοί Τουριστικών Επαγγελματιών	ΕΤΑ Δικαιούχοι που συνεχίζουν	ΕΤΑ Αιτήσεις Νέες
	443	-	531	-	107	-	85	95

**ΠΙΝΑΚΑΣ ΑΝΕΡΓΩΝ ΑΠΟ 30 ΕΩΣ ΚΑΙ 44 ΕΤΩΝ**

ΔΗΜΟΣ ΕΟΡΔΑΙΑΣ (Εδρα: Πτολεμαΐδα)	Δελτία Ανέργων >=12 μήνες	Δελτία Λοιπών >= 12 μήνες	Δελτία Ανέργων < 12 μήνες	Δελτία Λοιπών < 12 μήνες	ΕΤΑ Κοινοί & Λοιποί	ΕΤΑ Εποχικοί Τουριστικών Επαγγελματιών	ΕΤΑ Δικαιούχοι που συνεχίζουν	ΕΤΑ Αιτήσεις Νέες
	1.284	20	1.412	-	409	10	340	271

(Πηγή : ΟΑΕΔ 2016)

**ΠΙΝΑΚΑΣ ΑΝΕΡΓΩΝ ΑΠΟ 45 ΕΩΣ ΚΑΙ 54 ΕΤΩΝ**

ΔΗΜΟΣ ΕΟΡΔΑΙΑΣ (Εδρα: Πτολεμαΐδα)	Δελτία Ανέργων >=12 μήνες	Δελτία Λοιπών >= 12 μήνες	Δελτία Ανέργων < 12 μήνες	Δελτία Λοιπών < 12 μήνες	ΕΤΑ Κοινοί & Λοιποί	ΕΤΑ Εποχικοί Τουριστικών Επαγγελματιών	ΕΤΑ Δικαιούχοι που συνεχίζουν	ΕΤΑ Αιτήσεις Νέες
	782	16	565	1	190	-	148	84

(Πηγή : ΟΑΕΔ 2016)

**ΠΙΝΑΚΑΣ ΑΝΕΡΓΩΝ ΑΠΟ 55 ΕΩΣ ΚΑΙ 64 ΕΤΩΝ**



ΔΗΜΟΣ ΕΟΡΔΑΙΑΣ (Εδρα: Πτολεμαΐδα)	Δελτία Ανέργων ≥12 μήνες	Δελτία Λοιπών ≥ 12 μήνες	Δελτία Ανέργων < 12 μήνες	Δελτία Λοιπών < 12 μήνες	ΕΤΑ Κοινοί & Λοιποί	ΕΤΑ Εποχικοί Τουριστικών Επαγγελματιών	ΕΤΑ Δικαιούχοι που συνεχίζουν	ΕΤΑ Αιτήσεις Νέες
	321	12	181	0	45	0	39	16

(Πηγή : ΟΑΕΔ 2016)

**ΠΙΝΑΚΑΣ ΑΝΕΡΓΩΝ ΑΠΟ 65 ΚΑΙ ΑΝΩ**

ΔΗΜΟΣ ΕΟΡΔΑΙΑΣ (Εδρα: Πτολεμαΐδα)	Δελτία Ανέργων ≥12 μήνες	Δελτία Λοιπών ≥ 12 μήνες	Δελτία Ανέργων < 12 μήνες	Δελτία Λοιπών < 12 μήνες	ΕΤΑ Κοινοί & Λοιποί	ΕΤΑ Εποχικοί Τουριστικών Επαγγελματιών	ΕΤΑ Δικαιούχοι που συνεχίζουν	ΕΤΑ Αιτήσεις Νέες
	21	-	12	0	-	0	-	0

(Πηγή : ΟΑΕΔ 2016)

**ΣΥΓΚΕΝΤΡΩΤΙΚΟΣ ΠΙΝΑΚΑΣ ΑΝΕΡΓΩΝ**

ΔΗΜΟΣ ΕΟΡΔΑΙΑΣ (Εδρα: Πτολεμαΐδα )	Δελτία Ανέργων ≥12 μήνες	Δελτία Λοιπών ≥ 12 μήνες	Δελτία Ανέργων < 12 μήνες	Δελτία Λοιπών < 12 μήνες	ΕΤΑ Κοινοί & Λοιποί	ΕΤΑ Εποχικοί Τουριστικών Επαγγελματιών	ΕΤΑ Δικαιούχοι που συνεχίζουν	ΕΤΑ Αιτήσεις Νέες
	2.995	55	3.065	-	805	19	650	492

(Πηγή : ΟΑΕΔ 2016)



Κατά τη δημοσίευση των ως άνω στοιχείων καταγράφηκαν στο πληροφοριακό σύστημα 124 Άνεργοι ΑΜΕΑ για το Δήμο Εορδαίας , ενώ δεν υπάρχουν διαθέσιμα στοιχεία για μέλη μονογονεϊκών οικογενειών , καθώς επίσης και για ανέργους νοικοκυριών που και τα δύο μέλη δεν εργάζονται.

Αξιοσημείωτο είναι πάντως σε κάθε περίπτωση η σταδιακή και διαρκώς κλιμακούμενη αύξηση του δείκτη της ανεργίας τόσο σε περιφερειακό όσο και σε τοπικό επίπεδο. Η Περιφέρεια Δυτικής Μακεδονίας παρουσιάζει το υψηλότερο ποσοστό ανεργίας του συνόλου της χώρας.

Δήμος	Δελτία Ανέργων >=12 μήνες	Δελτία Λοιπών >= 12 μήνες	Δελτία Ανέργων < 12 μήνες
ΔΗΜΟΣ ΒΟΪΟΥ	1.027	15	688
ΔΗΜΟΣ ΕΟΡΔΑΙΑΣ	2.995	55	3.065
ΔΗΜΟΣ ΚΟΖΑΝΗΣ	4.643	101	3.898
ΔΗΜΟΣ ΣΕΡΒΙΩΝ - ΒΕΛΒΕΝΤΟΥ	575	20	408
<b>ΣΥΝΟΛΟ</b>	<b>9.240</b>	<b>191</b>	<b>8.059</b>

Ως προς το προφίλ της εγγεγραμμένης κύριες πληττόμενες ομάδες ηλικιών είναι αυτές μεταξύ των 25-55 ετών με μεγαλύτερο ποσοστό ανεργίας στην ομάδα 30-44 . Οι μακροχρόνια άνεργοι αποτελούν τη μεγαλύτερη σχετική ομάδα γεγονός που έχει μεγάλη σημασία δεδομένου ότι η μακροχρόνια ανεργία αποτελεί κρίσιμο πτωχογόνο παράγοντα και ,ιδιαίτερα, η διατήρησή της δημιουργούν συνθήκες φτώχειας και κοινωνικού διαχωρισμού. Ειδικότερα, η ανεργία για πάνω από 2 έτη θεωρείται ιδιαίτερα αυξημένη γεγονός που απαιτεί παρεμβάσεις και πολιτικές ενδυνάμωσης. Περισσότεροι από τους εγγεγραμμένους ανέργους είναι με χαμηλό εκπαιδευτικό επίπεδο ή Β' Βάθμιας εκπαίδευσης

Συμπερασματικά, η ανεργία στην περιοχή παρουσιάζεται εξελικτικά ιδιαίτερα αυξημένη, χωρίς να υπάρχουν επαρκείς ενδείξεις για τάσεις περιορισμού της.

Ειδικότερα:

- **Η ανεργία διαθέτει μακροχρόνια χαρακτηριστικά, ιδιαίτερα στο γυναικείο εργατικό δυναμικό.**

- Σημαντικός είναι ο αριθμός των νέων ανέργων με τάση αύξησης του αριθμού των ανέργων Γ Βάθμιας Εκπαίδευσης
- Σημαντική είναι δυσκολία εισόδου στην αγορά εργασίας, κυρίως από τις νεαρές ηλικίες
- Οι λόγοι ανεργίας είναι κυρίως το ιδιαίτερα μεγάλο ποσοστό απολυθέντων από επιχειρήσεις που συνεχίζουν να λειτουργούν, ενώ ένα σημαντικό ποσοστό των ανέργων είναι νέο-εισερχόμενοι στην αγορά εργασίας.
- Παρατηρείται μεγάλο ποσοστό ανεργίας στις γυναίκες
- 

### 1.2.3. Έκταση Δήμου Εορδαίας

Πίνακας 15- Εκτάσεων και γεωργικών εκμεταλλεύσεων

ΣΥΝΟΛΟ ΓΕΩΡΓΙΚΩΝ ΕΚΜΕΤΑΛΕΥΣΕΩΝ ΚΑΙ ΕΚΤΑΣΕΩΝ 2000 ΣΤΟΥΣ ΔΗΜΟΥΣ, ΣΤΑ Δ.Δ. ΚΑΙ ΣΤΗΝ ΚΟΙΝΗΤΗΤΑ ΠΟΥ ΣΥΝΕΝΩΘΗΚΑΝ ΣΤΟ ΔΗΜΟ ΕΟΡΔΑΙΑΣ		
ΔΗΜΟΤΙΚΗ ΕΝΟΤΗΤΑ	ΕΚΜΕΤΑΛΕΥΣΕΙΣ	ΕΚΤΑΣΕΙΣ
<b>ΔΕ ΠΤΟΛΕΜΑΙΑΔΑΣ</b>	<b>1.032</b>	<b>91.205</b>
Πτολεμαΐδα	424	45.163
Ασβεστοπέτρα	81	7.940
Γαλατείας	62	6.658
Δροσερού	51	2.570
.Κομάνου	22	2.163
Μαυροπηγής	54	6.478
Ολυμπιάδας	79	3.389
Πενταβρύσου	28	1.772
Περδίκκα	200	12.389
Προαστίου	22	1.806
Πτελεώνος	9	882
<b>ΔΕ ΑΓ. ΠΑΡΑΣΚΕΥΗΣ</b>	<b>186</b>	<b>15.033</b>
Αγιος Χριστόφορος	84	5.870
Ερμακιά	53	3.134
Καρυχώρι	35	3.601



Σπηλιά	14	2.427
<b>ΔΕ ΒΕΡΜΙΟΥ</b>	<b>530</b>	<b>46.491</b>
Κομνηνά	158	14.966
Ανατολικό	90	10.617
Μεσοβούνο	117	7.957
Πύργοι	165	12.949
<b>ΔΕ ΜΟΥΡΙΚΙΟΥ</b>	<b>574</b>	<b>26.953</b>
Εμπόριο	100	5.585
Αναρράχη	117	8.715
Αρδάσσα	124	7.453
Μηλοχώρι	112	2.884
Φούφας	17	669
<b>ΚΟΙΝΟΤΗΤΑ ΒΛΑΣΤΗΣ</b>	<b>4.661</b>	<b>360.032</b>

Στον πίνακα που ακολουθεί φαίνονται οι χρήσεις γης συνολικά στο Δήμο Εορδαίας και ειδικότερα στους πρώην δήμους Βερμίου , Μουρικίου ( ως περιοχές με αναπτυγμένο γεωργικό τομέα )

**Πίνακας 16: Εκτάσεων Χρήσεων γης**

	<b>Έκταση Στέμματα</b>
<b>Συνολική έκταση Δήμου Εορδαίας</b>	<b>708.807</b>
<b>1.Γεωργικές περιοχές</b>	<b>456.418</b>
1.1 Αρόσιμη γη	257.651
Αροτριάιες καλλιέργειες	210.893
Δενδρώδεις καλλιέργειες	11.822
<b>2.Δάση&amp;Ημι-φυσικές εκτάσεις</b>	<b>194.069</b>
2.1 Δάση	97.507
2.2. Μεταβατικές δασώδεις-θαμνώδεις εκτάσεις	
Συνολική έκταση δασικού συμπλέγματος	120.170
<b>3.Εκτάσεις που καλύπτονται από νερά</b>	<b>152</b>
<b>4.Τεχνητές περιοχές</b>	<b>58.156</b>
4.1.Αστική Οικοδόμηση	9.129
4.2 Βιομηχανικές &Εμπορικές Ζώνες	1.309
4.3 Δίκτυα συγκοινωνιών	940
4.4.Ορυχεία ,χώροι απορριμμάτων &εργοτάξια	46.778

**Πίνακας 17: Καλλιεργούμενες εκτάσεις ανά κατηγορία**



ΠΕΡΙΟΧΕΣ	ΣΥΝΟΛΙΚΕ Σ ΕΚΤΑΣΕΙΣ	ΕΤΗΣΙΕΣ ΚΑΛΛΙΕΡΓΕΙ Σ	ΛΕΝΔΡΩΔΕΙΣ ΚΑΛΛΙΕΡΓΕΙΕΣ	ΑΜΠΕΛΙ Α	ΛΟΙΠΕΣ ΕΚΤΑΣΕΙ Σ
<b>ΔΕ ΜΟΥΡΙΚΙΟΥ</b>	<b>38.138</b>	<b>35.657</b>	<b>1.781</b>	<b>317</b>	<b>383</b>
Εμπόριο	3.276	2.890	312	30	44
Αναρράχη	10.910	10.587	84	142	97
Αρδάσσα	12.231	12.070	48	95	18
Μηλοχώρι	3.540	2.170	1.242	14	114
Φούφας	8.181	7.940	95	36	110
<b>ΔΕ ΒΕΡΜΙΟΥ</b>	<b>60.568</b>	<b>53.960</b>	<b>6.281</b>	<b>178</b>	<b>150</b>
Κομνηνά	19.731	19.480	131	87	33
Ανατολικό	17.634	17.420	180	22	12
Μεσόβουνο	9.633	8.315	1.250	12	56
Πύργοι	13.571	8.745	4.720	57	49

Πίνακας 18: Κατανομή των στρεμμάτων , της παραγωγής και της καλλιέργειας Μήλου

ΠΕΡΙΟΧΕΣ	ΕΤΟΣ					
	1989		1990		1991	
	ΣΤΡΕΜΜΑΤ Α	ΠΑΡΑΓΩΓ Η	ΣΤΡΕΜΜΑΤΑ	ΠΑΡΑΓΩΓΗ	ΣΤΡΕΜΜΑΤ Α	ΠΑΡΑΓΩΓ Η
ΠΥΡΓΟΙ	2.800	11.200.000	2.900	9.860.000	3.000	10.740.000
ΜΕΣΟΒΟΥΝ Ο	980	3.822.000	1.024	3.584.000	1.063	3.922.470
ΜΗΛΟΧΩΡΙ	500	2.000.000	550	1.787.500	600	2.376.000
ΣΥΝΟΛΟ	4.280	17.022.000	4.474	15.231.5000	4.663	17.038.470
ΠΕΡΙΟΧΕΣ	1992		1993		1994	
	ΣΤΡΕΜΜΑΤ Α	ΠΑΡΑΓΩΓ Η	ΣΤΡΕΜΜΑΤ Α	ΠΑΡΑΓΩΓ Η	ΣΤΡΕΜΜΑ ΤΑ	ΠΑΡΑΓΩ ΓΗ
ΠΥΡΓΟΙ	3.110	12.440.000	3.110	10.574.000	3.457	12.376.060
ΜΕΣΟΒΟΥ ΝΟ	1.200	4.680.000	1.200	4.200.000	1.200	4.428.000
ΜΗΛΟΧΩΡ Ι	650	2.600.000	650	2.112.500	650	2.574.000
ΣΥΝΟΛΟ	4.960	19.720.000	4.960	16.886.500	5.307	19.378.060
ΠΕΡΙΟΧΕΣ	1995		1996		1997	
	ΣΤΡΕΜΜΑΤΑ					



		ΠΑΡΑΓΩΓ Η	ΣΤΡΕΜΜΑΤ Α	ΠΑΡΑΓΩΓ Η	ΣΤΡΕΜΜΑΤΑ	ΠΑΡΑΓΩ ΓΗ
ΠΥΡΓΟΙ	3.457	13.482.300	3.457	10.371.999	3.565	11.051.500
ΜΕΣΟΒΟΥ ΝΟ	1.200	3.720.000	1.200	3.480.000	1.050	3.412.500
ΜΗΛΟΧΩΡ Ι	711	2.133.000	790	2.212.000	820	2.952.000
<b>ΣΥΝΟΛΟ</b>	<b>5.368</b>	<b>19.335.300</b>	<b>5.447</b>	<b>16.063.000</b>	<b>5.435</b>	<b>17.416.000</b>
<b>ΠΕΡΙΟΧΕΣ</b>	1998		1999		2000	
	ΣΤΡΕΜΜΑΤ Α	ΠΑΡΑΓΩΓ Η	ΣΤΡΕΜΜΑΤ Α	ΠΑΡΑΓΩΓ Η	ΣΤΡΕΜΜΑ ΤΑ	ΠΑΡΑΓΩ ΓΗ
ΠΥΡΓΟΙ	3.950	13.746.000	4.120	10.300.000	4.212	15.584.400
ΜΕΣΟΒΟΥ ΝΟ	1.000	3.200.000	1.080	2.484.000	1.080	3.888.000
ΜΗΛΟΧΩΡ Ι	870	3.132.000	920	2.852.000	1.100	3.960.000
<b>ΣΥΝΟΛΟ</b>	<b>5.820</b>	<b>20.078.000</b>	<b>6.120</b>	<b>15.636.000</b>	<b>6.392</b>	<b>23.432.400</b>
<b>ΠΕΡΙΟΧΕΣ</b>	2001		2002		2003	
	ΣΤΡΕΜΜΑΤ Α	ΠΑΡΑΓΩΓ Η	ΣΤΡΕΜΜΑΤ Α	ΠΑΡΑΓΩΓ Η	ΣΤΡΕΜΜΑ ΤΑ	ΠΑΡΑΓΩ ΓΗ
ΠΥΡΓΟΙ	4.320	1.296.000	4.400	17.160.000	4.500	4.275.000
ΜΕΣΟΒΟΥ ΝΟ	1.110	333.000	1.180	4.838.000	1.200	960.000
ΜΗΛΟΧΩΡ Ι	1.122	125.800	1.010	4.755.677	1.010	406.790
<b>ΣΥΝΟΛΟ</b>	<b>6.552</b>	<b>1.754.800</b>	<b>6.590</b>	<b>26.753.677</b>	<b>6.710</b>	<b>5.641.790</b>

Παρατηρούμε ότι κυριαρχούν οι ετήσιες καλλιέργειες και υπάρχουν σημαντικές εκτάσεις με δενδρώδεις καλλιέργειες, κυρίως μήλων. Ωστόσο, σταδιακά έχουν συντελεστεί σημαντικές αλλαγές στην καλλιέργεια αυτή. Νέες ποικιλίες, περισσότερα στρέμματα και νέες τεχνικές εφαρμόζονται συνεχώς, με στόχο την αύξηση της ποσότητας παραγωγής και τη βελτίωση της ποιότητας του παραγόμενου προϊόντος. Έτσι, από τους παλαιούς δενδρώνες με σπορόφυτα (φύτευση 6μ χ 5μ), σήμερα σχεδόν το σύνολο των στρεμμάτων καλλιεργείται με σύστημα παλμέτας και ειδικά υποκείμενα, μικρού ύψους δένδρα, με πολύ πυκνή φύτευση που μπορεί να φτάσει και τα 250 δένδρα ανά στρέμμα.

Στην περιοχή η καλλιέργεια του μήλου αποτελεί παράδοση για περισσότερα από 40 χρόνια. Τα ιδιαίτερα κλιματολογικά και εδαφικά χαρακτηριστικά, σε συνδυασμό με το υψόμετρο, καθιστούν τα παραγόμενα προϊόντα εξαιρετικής ποιότητας αλλά και αντοχής. Παρατηρούμε ακόμα μια τάση αύξησης των καλλιεργούμενων στρεμμάτων, μια τάση που παρατηρείται ιδιαίτερα στους Πύργους καθόλη την διάρκεια των χρόνων που





εξετάζονται.

Η καλλιέργεια κατ' εξοχή περιλαμβάνει ποικιλίες μεταξύ των δύο μεγάλων ομάδων: Red Delicious και Golden Delicious, με ποσοστό καλλιεργούμενης έκτασης 80% και 20% αντίστοιχα. Οι καλλιέργειες στην περιοχή του Βερμίου και του Μουρικίου πέρα από το μήλο είναι το καλαμπόκι για καρπό, το καλαμπόκι για ενσίρωση, το μαλακό και το σκληρό σιτάρι, η μηδική για σανό, η μηδική για ενσίρωση, τα φασόλια, τα ζαχαρότευτλα, τα δαμάσκηνα και τα αχλάδια. Ετσι συμπεραίνουμε ότι ο κλάδος της μηλοκαλλιέργειας κυριαρχεί. Επιπλέον ο βαθμός εκμηχάνισης των γεωργικών εκμεταλλεύσεων της περιοχής είναι αρκετά ικανοποιητικός.

Σύμφωνα με το «Επιχειρησιακό Σχέδιο για το Καλάθι Προϊόντων Περιφέρειας Δ. Μακεδονίας» (ΑΝΚΟ, Ιανουάριος 2012), στην Περιφερειακή Ενότητα Κοζάνης υπάρχουν χαρακτηριστικά προϊόντα που η παραγωγή τους συγκεντρώνει συγκριτικά πλεονεκτήματα. Ορισμένα από τα αυτά παράγονται με τους απαιτούμενους όρους για να χαρακτηριστούν ως «προϊόντα ποιότητας», τόσο ως προς τις συνθήκες παραγωγής όσο και ως προς τις εφαρμοζόμενες τεχνικές. Μέχρι σήμερα λίγα από αυτά έχουν σημαντική αναγνωρισιμότητα, λόγω του ότι δεν είναι πιστοποιημένα σύμφωνα με τα εφαρμοζόμενα ελληνική ή διεθνή πρότυπα ποιότητας.

Ειδικότερα, στην περιοχή της Εορδαίας πιστοποιημένα προϊόντα είναι Μήλα Βερμίου Κοζάνης (Ολοκληρωμένη Διαχείρισης – Υπ. Αγροτικής Ανάπτυξης και Τροφίμων).

Στα πλαίσια εφαρμογής της Κοινής Οργάνωσης Αγορών που έχει θεσπιστεί από την Ευρωπαϊκή Ένωση και με Απόφαση του Υπουργείου Αγροτικής Ανάπτυξης και Τροφίμων, ύστερα από συνεργασία με τις τοπικές Υπηρεσίες Αγροτικής Ανάπτυξης, έχουν καθοριστεί τα προωθούμενα και ενδεικνύμενα είδη και ποικιλίες των κλάδων φυτικής και ζωικής παραγωγής αντίστοιχα.

Πρόκειται για:

- Κρέας αιγοπροβάτων
- Κρέας βοοειδών
- Παραγωγή θηραματικών ειδών
- Γαλακτοκομικά – τυροκομικά προϊόντα
- Είδη και κλάδοι παραγωγής ζωοτροφών
- Δενδρώδεις καλλιέργειες (Ξεχωρίζουν οι ξηροί καρποί, μήλα, τα αχλάδια, δαμάσκηνα κ.α.)
- Αμπελοοινικά (Ξεχωρίζουν οι οινοποιήσιμες ποικιλίες, όπως αναφέρονται στην Απόφαση 406493/2000 / Υπ. Αγροτικής Ανάπτυξης και Τροφίμων και ελάχιστες επιτραπέζιες)
- Αρωματικά – φαρμακευτικά φυτά
- Ψυχανθή και πρωτεϊνούχα φυτά όπως, φακές, φασόλια, ρεβίθια, βίκος κλπ)

Η Περιφέρεια της Δυτικής Μακεδονίας έχει διαχωριστεί σε 9 συνολικά Ειδικές Ζώνες αγροτικής ανάπτυξης, χρησιμοποιώντας ειδικά κριτήρια επιλογής. Ο Δήμος Εορδαίας ανήκει στην Ειδική Ζώνη 8 :Το λεκανοπέδιο Κοζάνης – Εορδαίας (Δήμοι Κοζάνης και Εορδαίας).



**Πίνακας19 : Σημαντικά προϊόντα ανά Ειδική Ζώνη ως προς τον ποιοτικό χαρακτήρα, την παράδοση, το ενδιαφέρον των καλλιεργητών και το εισόδημα**

Σημαντικά Προϊόντα	ΕΙΔΙΚΗ ΖΩΝΗ 8 Λεκανοπέδιο Κοζάνης – Εορδαία (Δ. Κοζάνης, Δ. Εορδαίας)
Αιγοπρόβειο γάλα (τυροκομικά)	X
Κρέας αμνοεριφίων	
Όσπρια	X
Αμπελοοινικά (κρασί)	X
Αρωματικά - φαρμακευτικά φυτά	X
Οπωρικά	X
Αραβόσιτος	X
Σιτηρά	X
Κηπευτικά	
Μηδική	X
Πατάτες	X
Βόειο κρέας	X
Μέλι	X
Αγελαδινό γάλα	X
Βιολογικά	
Μανιτάρια	
Κάστανα	
Γουνοδέρματα	
Κεράσια	X
Ελαιοκομικά	
Βιολογικές Ζωοτροφές	

Πηγή: Επιχειρησιακό Σχέδιο για το Καλάθι Προϊόντων Περιφέρειας Δ. Μακεδονίας» (ANKO, Ιανουάριος 2012)

Παράλληλα, έχουν αναγνωριστεί ανάγκες και προοπτικές αναφορικά με:

- Νέα προϊόντα που παρουσιάζουν ενδιαφέρον εκ μέρους των καλλιεργητών
- Προϊόντα για τα οποία απαιτείται να γίνουν διαδικασίες Πιστοποίησης Ποιότητας

Προϊόντα για τα οποία υπάρχει ανάγκη σύστασης Ομάδας Παραγωγών (στα πλαίσια και της Κοινωνικής Επιχειρηματικότητας)

**Πίνακας 20: Νέα προϊόντα ανά Ειδική Ζώνη για τα οποία υπάρχει ενδιαφέρον εκ μέρους των καλλιεργητών**

Νέα Προϊόντα	ΕΙΔΙΚΗ ΖΩΝΗ 1	ΕΙΔΙΚΗ ΖΩΝΗ 2	ΕΙΔΙΚΗ ΖΩΝΗ 5 Παραλίμνια	ΕΙΔΙΚΗ ΖΩΝΗ 8 Λεκανοπέδιο



	Γρεβενά – Βόιο (Δ. Βοίου)	Ασκιο – Σιάτιστα (Δ. Βοίου)	Περιοχή Πολυφύτου - Ορεινά Σέρβια – Πιέρια (Δ. Σερβίων Βελβενδού)	Κοζάνης – Εορδαία (Δ. Κοζάνης, Δ. Εορδαίας)
Ενεργειακά φυτά				X
Αρωματικά - φαρμακευτικά φυτά			X	X
Ξηροί καρποί	X		X	X
Σαλιγκάρια	X		X	X
Μανιτάρια - τρούφα				X
Πολυδύναμα φυτά (ιπποφαές)			X	
Μέλι				X
Οπωρικά		X		X
Κτηνοτροφικά φυτά				X

Πηγή: Επιχειρησιακό Σχέδιο για το Καλάθι Προϊόντων Περιφέρειας Δ. Μακεδονίας» (ANKO, Ιανουάριος 2012)

**Πίνακας 21: Προϊόντα ανά Ειδική Ζώνη για τα οποία ζητείται να γίνουν διαδικασίες πιστοποίησης ποιότητας, τόσο γιατί αποτελούν αξιόλογα τοπικά προϊόντα, όσο και για να αποκτήσουν αναγνωρισιμότητα**

Προϊόντα	ΕΙΔΙΚΗ ΖΩΝΗ 1 Γρεβενά – Βόιο (Δ. Βοίου)	ΕΙΔΙΚΗ ΖΩΝΗ 2 Ασκιο – Σιάτιστα (Δ. Βοίου)	ΕΙΔΙΚΗ ΖΩΝΗ 5 Παραλίμνια Περιοχή Πολυφύτου - Ορεινά Σέρβια – Πιέρια (Δ. Σερβίων Βελβενδού)	ΕΙΔΙΚΗ ΖΩΝΗ 8 Λεκανοπέδιο Κοζάνης – Εορδαία (Δ. Κοζάνης, Δ. Εορδαίας)
Αιγοπρόβειο γάλα (τυροκομικά)	X		X	
Κρέας αμνοεριφίων	X			
Κηπευτικά (πιπεριά Φλωρίνης)		X	X	
Πατάτες			X	X
Όσπρια	X	X		



Οπωρικά			X	X
Αγελαδινό γάλα	X			
Μέλι	X			X
Αμπελοοινικά (κρασί)			X	
Βιολογικά	X			
Κατσικάκι Δεσκάτης	X			
Ρεβίθι	X			
Παραδοσιακά Προϊόντα	X			
Πολυδύναμα φυτά			X	
Καρύδια - αμύγδαλα			X	
Σιτηρά	X			

Πηγή: Επιχειρησιακό Σχέδιο για το Καλάθι Προϊόντων Περιφέρειας Δ. Μακεδονίας» (ΑΝΚΟ, Ιανουάριος 2012)

**Πίνακας 22: Προϊόντα ανά Ειδική Ζώνη για τα οποία απαιτείται να συσταθούν Ομάδες Παραγωγών προκειμένου να προωθηθούν τα προϊόντα στις αγορές**

Ομάδες Παραγωγών/προϊόν	ΕΙΔΙΚΗ ΖΩΝΗ 1 Γρεβενά – Βόιο (Δ. Βοίου)	ΕΙΔΙΚΗ ΖΩΝΗ 2 Ασκιο – Σιάτιστα (Δ. Βοίου)	ΕΙΔΙΚΗ ΖΩΝΗ 5 Παραλίμνια Περιοχή Πολυφύτου - Ορεινά Σέρβια – Πιέρια (Δ. Σερβίων Βελβενδού)	ΕΙΔΙΚΗ ΖΩΝΗ 8 Λεκανοπέδιο Κοζάνης – Εορδαία (Δ. Κοζάνης, Δ. Εορδαίας)
Αιγοπρόβειο γάλα (τυροκομικά)	X		X	
Κηπευτικά	X	X	X	
Αγελαδινό γάλα	X		X	X
Κρέας αμνοεριφίων				
Αμπελοοινικά (κρασί)	X	X	X	
Βόιο κρέας				
Κτηνοτροφικά φυτά			X	X
Όσπρια	X			



Πατάτες				X
Μέλι	X			X
Ενεργειακά φυτά				X
Σιτηρά			X	
Βιολογικά προϊόντα	X			
Βιολογικές Ζωοτροφές	X			
Καρύδια - αμύδαλα			X	
Κεράσια	X			
Γουνοδέρματα				
Υλοτομικά προϊόντα				

Πηγή: Επιχειρησιακό Σχέδιο για το Καλάθι Προϊόντων Περιφέρειας Δ. Μακεδονίας» (ANKO, Ιανουάριος 2012)

#### 1.2.4. Συμπεράσματα

##### Γενικά

Ο αγροτικός τομέας στην περιοχή της Πτολεμαΐδας καθώς και των δημοτικών διαμερισμάτων που αποτελούσαν τον πρώην Δήμο Πτολεμαΐδας υστερεί σημαντικά τόσο σε δυναμική, όσο και σε οικονομικά αποτελέσματα. Δύο είναι οι βασικοί λόγοι που έχουν διαμορφώσει αυτή την κατάσταση. Από τη μια η έλλειψη έργων υποδομής άρδευσης (δεν υπάρχει σ' όλο το Δήμο κανένα συλλογικό αρδευτικό έργο) και από την άλλη η έντονα ανταγωνιστική παρουσία και δραστηριοποίηση της ΔΕΗ. Το μεγαλύτερο μέρος της γεωργικής γης, καλλιεργείται με χειμερινά σιτηρά, ξηρικά, σε ποσοστό 75%, με κυριαρχία του σκληρού σίτου σε ποσοστό 50% περίπου. Από τις δυναμικές καλλιέργειες μεγάλη συμμετοχή έχουν, ο αραβόσιτος (7.300 στρ.), η μηδική (2.700 στρ.), τα ζαχαρότευτλα (2.060 στρ.).

Η αμπελοκαλλιέργεια που ήταν μία από τις παραδοσιακές δραστηριότητες έχει μειωθεί σημαντικά και σήμερα καλλιεργείται σε 1000 στρ. περίπου. Πρόκειται για εγκατεστημένες ποικιλίες οινοποιήσιμες και τα προϊόντα, κρασί και τσίπουρο πωλούνται στην ευρύτερη περιοχή ή καλύπτουν ανάγκες των ίδιων των παραγωγών.

Στο μεγαλύτερο μέρος των γεωργικών εκτάσεων έχει γίνει αναδάσμος (~75.000 στρ. ή ποσοστό 60%) και έχουν εκτελεστεί και τα παράλληλα έργα, ενώ ανάγκες για επέκταση αναδασμών δεν υφίστανται. Από τα 121.000 στρ. γεωργικής γης μόνο τα 14.000 (11%) αρδεύονται κι αυτά με άντληση από ιδιωτικά αντλητικά συγκροτήματα, χρησιμοποιώντας είτε τα υπόγεια νερά (γεωτρήσεις), είτε τα νερά των υδρορεμάτων. Με τον τρόπο που γίνεται η άρδευση είτε επιβαρύνεται το κόστος παραγωγής γιατί γίνεται σπατάλη του νερού αλλά και σπατάλη εισροών, αφού σε πολλές περιπτώσεις έχουν επενδυθεί πόροι χωρίς να αξιοποιούνται πλήρως, είτε γίνεται πλημμελής άρδευση με μειωμένη αποδοτικότητα. Τα κύρια υδρορέματα που εξυπηρετούν την περιοχή είναι η συνέχεια του ρέματος Σουλού και του ρέματος «Ποταμιάς» στη δυτική περιοχή (Δροσερό, Γαλάτεια). Το φράγμα του Περδίκια, εξυπηρετεί ελάχιστες ανάγκες των αγροτών για την άρδευση. Ενώ το Φράγμα του Μεσοβούνου και του Μουρικίου



αποτελούν αποταμιευτήρες νερού που συμβάλλουν στην άρδευση των καλλιεργήσιμων εκτάσεων στην περιοχή . Στο φράγμα Μηλοχωρίου Μουρικού ήδη έχει κατασκευαστεί τροφοδοτικός αγωγός διασύνδεσης του ταμιευτήρα ,με επιδιωκόμενο αποτέλεσμα την ορθολογική διαχείριση του νερού και τη μείωση του φαινομένου της υπεράντλησης από τους ήδη υπεραντλημένους υδροφορείς της περιοχής. Με την ενοποίηση των υφιστάμενων δικτύων διασύνδεσης και του φράγματος, αξιοποιείται το συλλεγόμενο νερό των ρεμάτων και μειώνεται η «πίεση» που ασκείται στους πεδινούς υδροφορείς από την υπερεκμετάλλευση του νερού , με συνακόλουθα θετικά αποτελέσματα στις καλλιεργήσιμες εκτάσεις.

#### **Δυνατά Σημεία πρωτογενούς τομέα στην περιοχή του Δήμου Εορδαίας:**

- Ικανοποιητικό μέσο μέγεθος αγροτικών εκμεταλλεύσεων
- Τάση διαμόρφωσης παραγωγικής βάσης προσανατολισμένη στο βιολειτουργικά προϊόντα
- Διαφαινόμενη ανάπτυξη της μελισσοκομίας ως συμπληρωματική περίπτωση και κύριας πηγής εισοδήματος
- Αυξητική τάση στην καλλιέργεια αρωματικών και φαρμακευτικών προϊόντων
- Ύπαρξη εκτεταμένων βοσκότοπων για την ανάπτυξη της κτηνοτροφίας
- Ύπαρξη σημαντικών δασικών συμπλεγμάτων
- Πλούσιο επιφανειακό υδάτινο δυναμικό

#### **Αδύνατα Σημεία πρωτογενούς τομέα στην περιοχή του Δήμο Εορδαίας**

- Δυσμενής σχέση γεωργίας –κτηνοτροφίας
- Υψηλή εξάρτηση φυτικής παραγωγής από επιδοτήσεις
- Μη επαρκής αριθμός μονάδων μεταποίησης-τυποποίησης αγροτικών προϊόντων
- Περιορισμένος βαθμός αντικατάστασης γεωργών (νέοι γεωργοί ) και δυσμενής ηλικιακή διάρθρωση
- Χαμηλό μορφωτικό επίπεδο του αγροτικού πληθυσμού
- Υψηλό κόστος παραγωγής αγροτικών προϊόντων
- Εξαιρετικά χαμηλός βαθμός διείσδυσης της νέας τεχνολογίας
- Ελλιπής ή ανεπαρκής συνεταιριστική δράση και δικτύωση

#### **Ευκαιρίες**

- Διαμόρφωση ευνοϊκού θεσμικού πλαισίου για την παραγωγή βιολογικών-ποιοτικών προϊόντων με αποδέσμευση από τις επιδοτήσεις και αλλαγή καλλιεργητικού προτύπου
- Αξιοποίηση του χρηματοδοτικού πλαισίου αναφορικά με την ανάπτυξη του αγροτικού χώρου
- Βιώσιμη αξιοποίηση του πλούσιου φυσικού αποθέματος
- Προοπτικές ανάπτυξης νέων προϊόντων (πολυδύναμες καλλιέργειες, ενεργειακά φυτά , αρωματικών-φαρμακευτικών προϊόντων κλπ)
- Τάση επιστροφής ενεργού πληθυσμού στην ύπαιθρο και στον αγροτικό τομέα λόγω της οικονομικής κρίσης

#### **Απειλές**

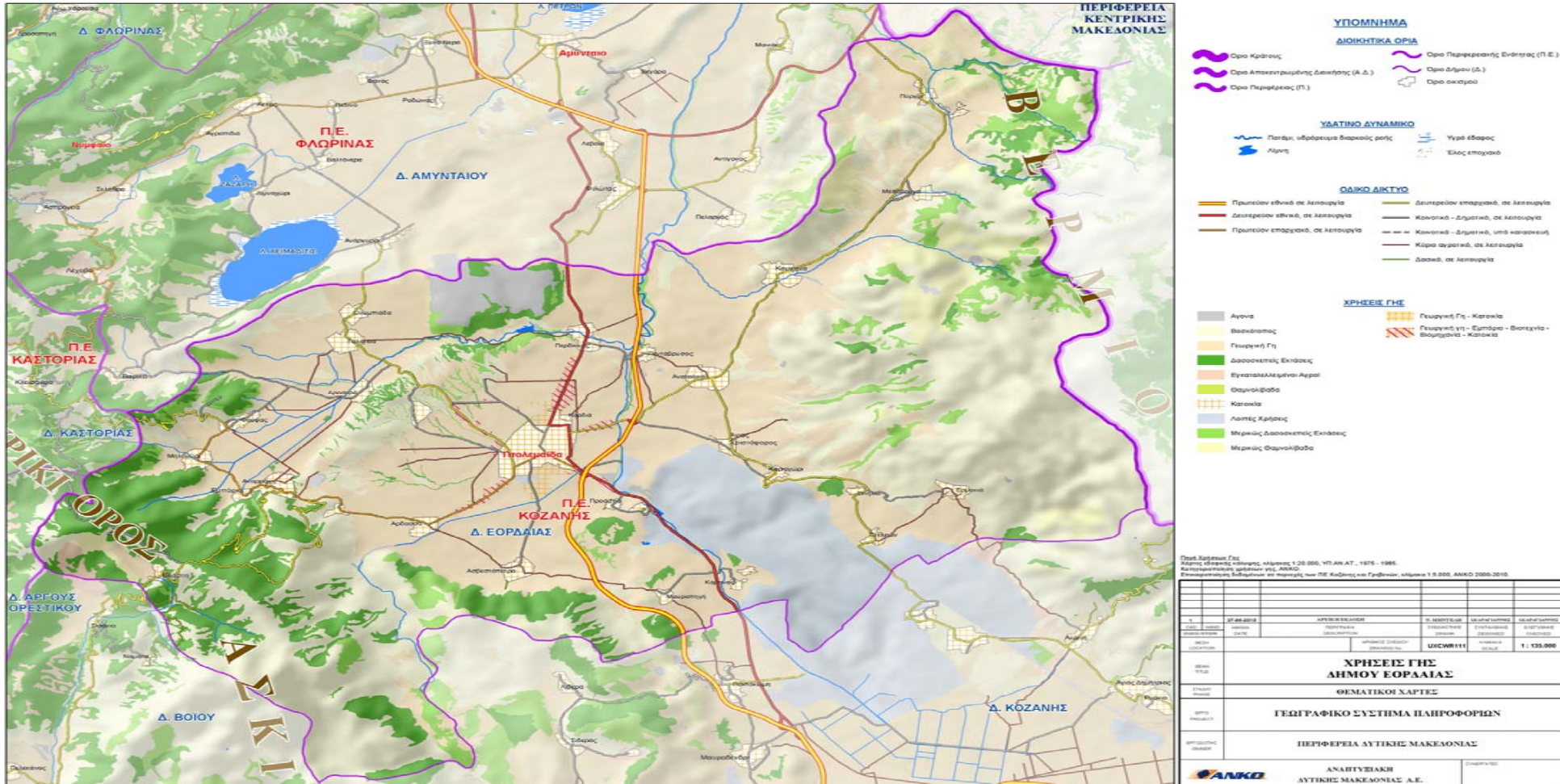
- Σταδιακή κατάργηση του προστατευτισμού στη γεωργία



- Είσοδος στις διεθνείς αγορές χωρών χαμηλού κόστους
- Περίπλοκο θεσμικό πλαίσιο για την ίδρυση νέων επιχειρήσεων
- Διεθνείς αγορές τροφίμων εξαιρετικά ευαίσθητες σε διατροφικές κρίσεις

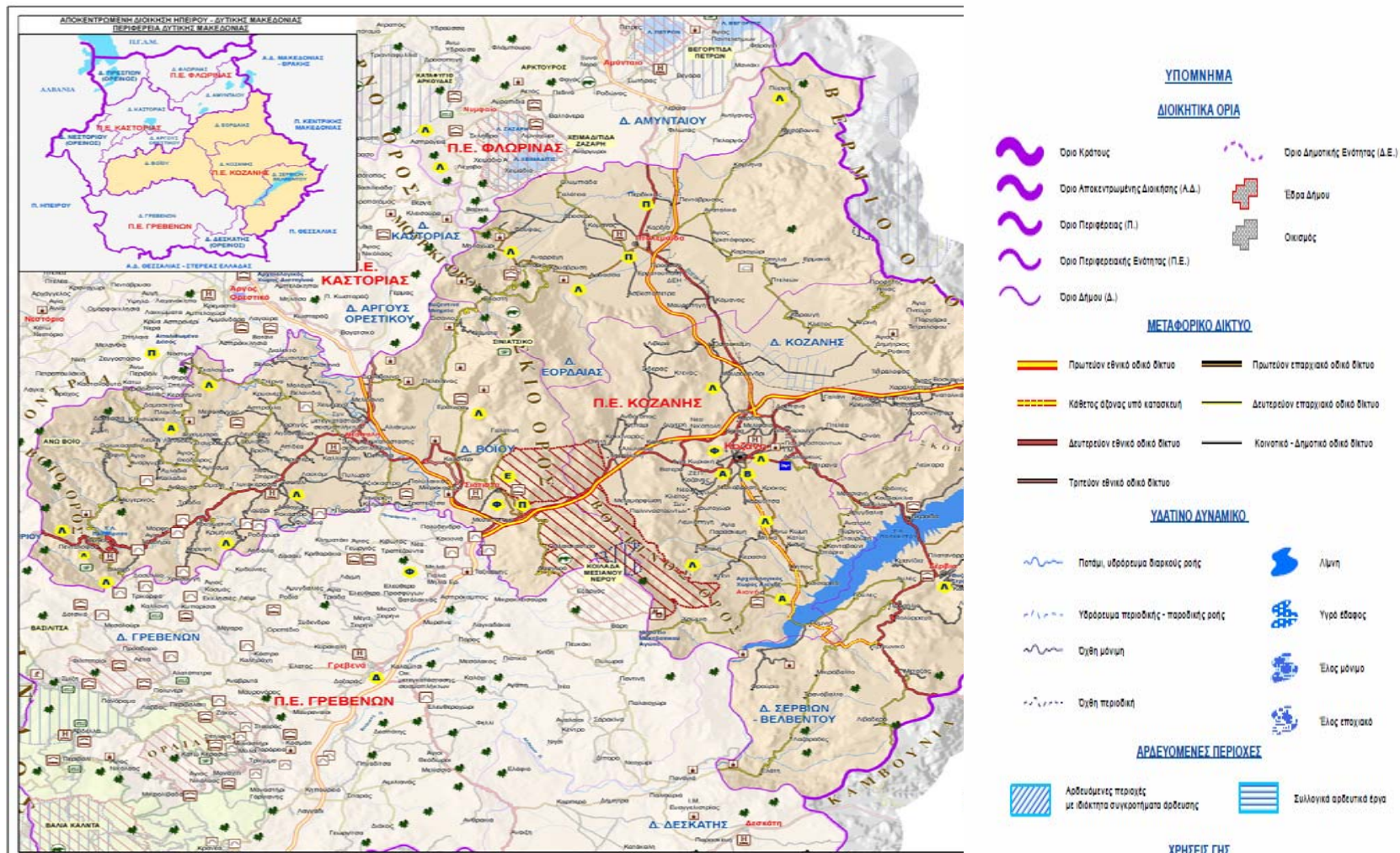
Ο Δήμος Εορδαίας έχει δυναμική για την ανάπτυξη του αγροτικού –κτηνοτροφικού τομέα με πιο σημαντικά προϊόντα το Βόειο γάλα (γαλακτοκομικά ), βόειο κρέας, μήλα, πατάτες , μέλι , κηπευτικά, ενεργειακά φυτά ,αρωματικά –φαρμακευτικά προϊόντα, ζωοτροφές. Ο αγροτικός χώρος διανύει μία κρίσιμη μεταβατική περίοδο λόγω της μονοκαλλιέργειας της ΔΕΗ στην περιοχή αλλά και λόγω των αλλαγών στο παραγωγικό μοντέλο του αγροτικού κόσμου. Η ποιότητα της παραγωγής , η μεταποίηση των προϊόντων , η αυτόνομη βιωσιμότητα των αγροτικών εκμεταλλεύσεων, η λειτουργία συλλογικών σχημάτων στην παραγωγή, μεταποίηση και εμπορία, η βελτίωση των υποδομών και της ποιότητας ζωής της υπαίθρου , η διασύνδεση της φυτικής με τη φυτική παραγωγή αποτελούν μια σειρά από κρίσιμα ζητήματα τα οποία θα πρέπει να μελετηθούν .





Χάρτης 3 Χρήσεων γης Δήμου Εορδαίας (Πηγή: Γεωγραφικό σύστημα πληροφορικών Δυτικής Μακεδονίας)





Χάρτης 4-Μεταφορικό δίκτυο, υδατικό δυναμικό, αρδευόμενες περιοχές, Πηγή: Γεωγραφικό σύστημα πληροφορικών Δυτικής Μακεδονίας )



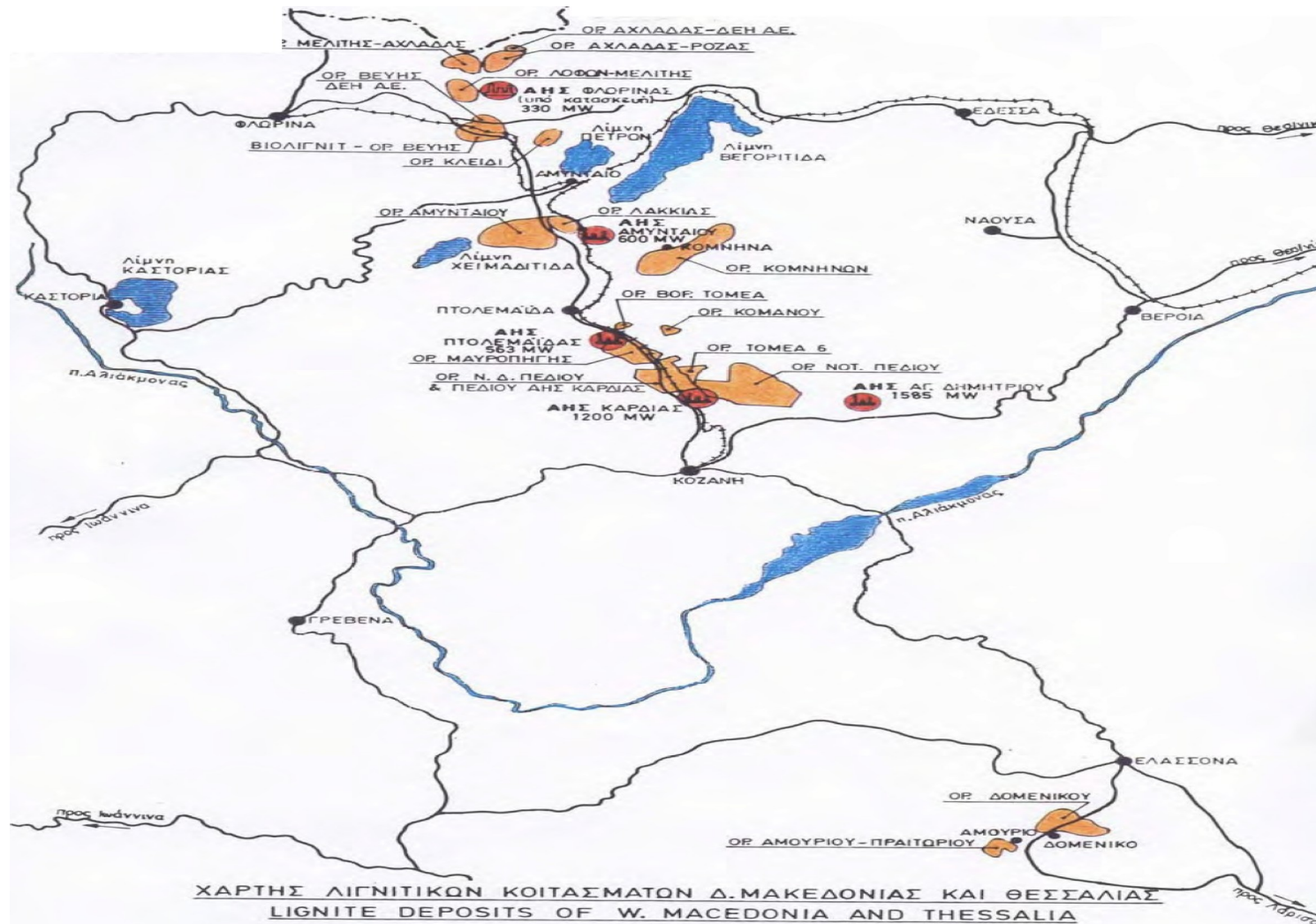
### 1.3. ΦΥΣΙΚΟΣ ΚΑΙ ΑΝΘΡΩΠΟΓΕΝΗΣ ΧΩΡΟΣ ΠΕΡΙΒΑΛΛΟΝ & ΠΟΙΟΤΗΤΑ ΖΩΗΣ

#### 1.3.1. Φυσικό περιβάλλον-φυσικοί πόροι (κοιτάσματα λιγνίτη, ποτάμια, δάση, βιότοποι, κλπ)

##### ▪ Κοιτάσματα Λιγνίτη

Το μεγαλύτερο λιγνιτικό κοιτάσμα της Ελλάδας βρίσκεται στην λεκάνη που εκτείνεται από τη Φλώρινα μέχρι την Πτολεμαΐδα. Η περιοχή αυτή ονομάζεται Λιγνιτικό Κέντρο Δυτικής Μακεδονίας (Λ.Κ.Δ.Μ.) και περιλαμβάνει τα ακόλουθα ορυχεία:

- **Ορυχείο Κύριου Πεδίου:** Το ορυχείο αυτό περιλαμβάνει τις εκμεταλλεύσεις των κοιτασμάτων Βόρειου Πεδίου, Κομάνου και Μαυροπηγής και έχει ετήσια παραγωγή λιγνίτη 6-8000000tn. Το ορυχείο αυτό καλύπτει τις ανάγκες του ΑΗΣ Πτολεμαΐδας
- **Ορυχείο Αχλάδας (Φλώρινας):** Το ορυχείο αυτό έγινε το Νοέμβριο του 2001 στο μικρό κοιτάσμα Αχλάδας που βρίσκεται στον Νομό Φλώρινας και έχει ετήσια παραγωγή ξυλίτη 1000000tn. Το ορυχείο αυτό ,μαζί με τα ιδιωτικά λιγνιτωρυχεία της λεκάνης Φλώρινας, καλύπτει τις ανάγκες του ΑΗΣ Μελίτης Αχλάδας.
- **Ορυχείο Καρδιάς (Ορυχείο Δημητρίου Υψηλάντη):** Το ορυχείο αυτό περιλαμβάνει την εκμετάλλευση του κοιτάσματος του Τομέα 6 και έχει ετήσια παραγωγή λιγνίτη 15000000tn. Το ορυχείο αυτό καλύπτει τις ανάγκες του ΑΗΣ Καρδιάς.
- **Ορυχείο Νότιου Πεδίου:** Το ορυχείο αυτό περιλαμβάνει την εκμετάλλευση του κοιτάσματος του Νότιου Πεδίου και έχει ετήσια παραγωγή λιγνίτη 18-22000000tn. Το ορυχείο αυτό καλύπτει τις ανάγκες των 5 μονάδων του ΑΗΣ Αγίου Δημητρίου.
- **Ορυχείο Αμυνταίου:** Το ορυχείο αυτό περιλαμβάνει την εκμετάλλευση του κοιτάσματος του Αμυνταίου και των Αναργύρων και έχει ετήσια παραγωγή λιγνίτη 8-9000000tn. Το ορυχείο αυτό καλύπτει τις ανάγκες του ΑΗΣ Αμυνταίου Φιλώτα



Χάρτης 5 Κοιτάσματα Λιγνίτη

Το μεγαλύτερο λιγνιτικό δυναμικό της χώρας είναι συγκεντρωμένο σε τρεις περιοχές-λεκάνες κατά μήκος του άξονα Φλώρινα-Αμύνταιο-Πτολεμαΐδα-Κοζάνη-Σέρβια. Σταδιακά στην περιοχή Πτολεμαΐδας-Αμυνταίου δημιουργήθηκε ένα από τα μεγαλύτερα λιγνιτικά κέντρα στον κόσμο με κοιτάσματα που υπολογίζονται σε 4,7 δισεκατομμύρια τόνους. Στην ευρύτερη περιοχή της τάφρου Κοζάνης – Πτολεμαΐδας – Φλώρινας συγκεντρώνεται το 62,5% περίπου (2.400 εκ. τόνοι) του συνολικού απολήψιμου αποθέματος λιγνίτη της χώρας. Τα κυριότερα κοιτάσματα εντοπίζονται στις περιοχές Πτολεμαΐδας (μαζί με το κοιτάσμα Μαυροπηγής – γνωστό ως Δυτικό Πεδίο), Προαστείου και Αναργύρων.

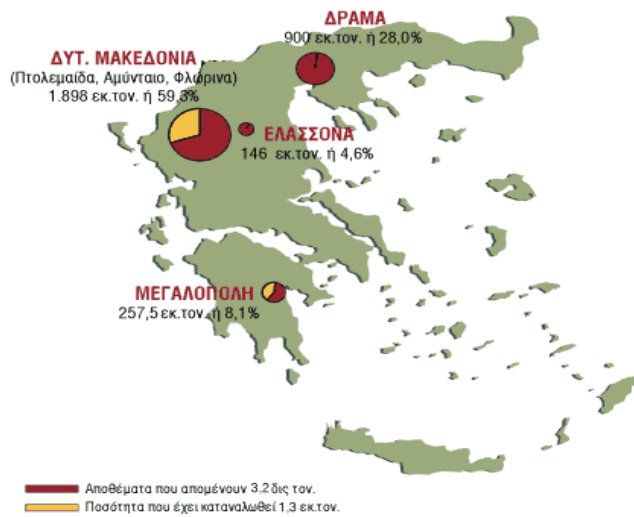
Σήμερα, τα επιβεβαιωμένα γεωλογικά αποθέματα λιγνίτη στην Ελλάδα υπολογίζονται σε περίπου  $5 \cdot 10^9$  tn.4 Όμως δεν είναι όλα τα κοιτάσματα του λιγνίτη κατάλληλα για ενεργειακή εκμετάλλευση (για τεχνικο-οικονομικούς λόγους). Τα κοιτάσματα λιγνίτη που είναι ενεργειακά εκμεταλλεύσιμα και δεν έχουν εξορυχτεί ακόμα ανέρχονται σήμερα σε περίπου  $3,1 \cdot 10^9$  tn5 (αυτοί οι τόνοι λιγνίτη ισοδυναμούν με  $450 \cdot 10^6$  tn πετρελαίου). Από αυτούς τους  $3,1 \cdot 10^9$  tn λιγνίτη ,που αποτελούν το σημερινό εκμεταλλεύσιμο απόθεμα λιγνίτη της Ελλάδας, οι  $1,8 \cdot 10^9$  tn6 βρίσκονται στις περιοχές Πτολεμαΐδας, Αμυνταίου και Φλώρινας , οι  $0,9 \cdot 10^9$  tn βρίσκονται στην περιοχή της Δράμας, οι  $169 \cdot 10^6$  tn βρίσκονται στην περιοχή της Ελασσόνας και οι  $223 \cdot 10^6$  tn βρίσκονται στην περιοχή της Μεγαλόπολης (στην Πελοπόννησο) .

#### Πίνακας 23: Ποσότητας λιγνίτη στην περιοχή

Περιοχή	Τόνοι λιγνίτη
Πτολεμαΐδας, Αμυνταίου, Δράμας	1.800.000.000 900.000.000
Ελασσόνας Μεγαλόπολης	169.000.000 223.000.000
Σύνολο	3.092.000.000

Πίνακας : Επιβεβαιωμένα ενεργειακά εκμεταλλεύσιμα αποθέματα λιγνίτη στην Ελλάδα (πηγή: ιστοσελίδα της ΔΕΗ)

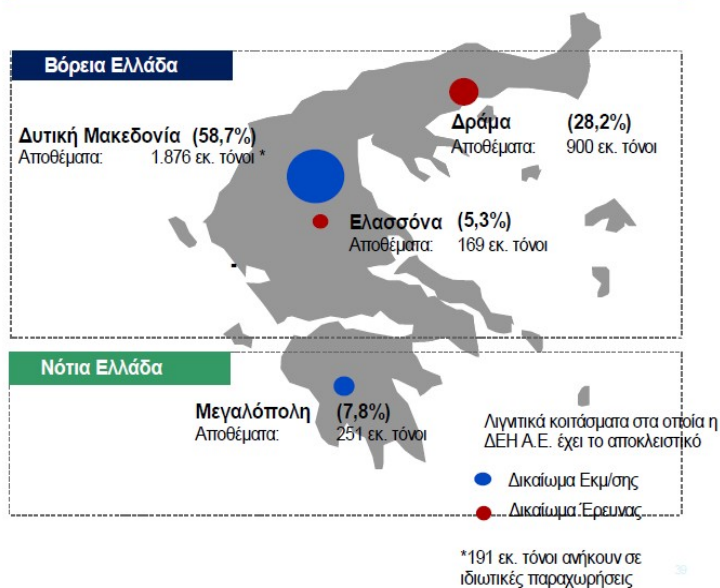
Η ποσότητα λιγνίτη που έχει εξορυχτεί μέχρι σήμερα στη χώρα μας ανέρχεται στους  $1,3 \cdot 10^9$  tn. Η ποσότητα αυτή αντιστοιχεί στο 29% περίπου των συνολικών ενεργειακά εκμεταλλεύσιμων αποθεμάτων λιγνίτη της Ελλάδας. Δηλαδή , υπάρχει η δυνατότητα εκμετάλλευσης του υπόλοιπου 71% αυτών των αποθεμάτων για την παραγωγή ενέργειας. Το ποσοστό αυτό που αντιστοιχεί φυσικά στην ποσότητα των  $3,1 \cdot 10^9$  tn λιγνίτη επαρκεί για τα επόμενα περίπου 40 χρόνια



Χάρτης 6 : Γεωγραφική Κατανομή Αποθεμάτων Λιγνίτη (πηγή: ιστοσελίδα της ΔΕΗ)



**ΧΑΡΤΗΣ ΕΚΜΕΤΑΛΛΕΥΣΙΜΩΝ ΛΙΓΝΙΤΙΚΩΝ ΚΟΙΤΑΣΜΑΤΩΝ**



Χάρτης 7 Κατανομή εκμεταλλεύσιμων αποθεμάτων λιγνίτη στον Ελληνικό χώρο (πηγή: ΤΕΕ, Αθήνα, 9-10 Ιουνίου, 2005)



## ▪ Φράγματα και ποτάμια

### Φράγμα Περδίκκα



Ο Δήμος Εορδαίας ενδιαφέρεται να αναλάβει την ολοκληρωμένη διαχείριση του Φράγματος Περδίκκα, με σκοπό να αξιοποιήσει τις αρδευτικές και ενεργειακές δυνατότητες του υδατοταμιευτήρα και να αποδοθεί στην πόλη ένας χώρος που θα συγκεντρώσει δραστηριότητες άθλησης και αναψυχής.

Στόχος είναι να αξιοποιηθούν οι αναπτυξιακές δυνατότητες αυτής της τεράστιας αναπτυξιακής υποδομής, που

παραμένει μέχρι σήμερα παντελώς ανεκμετάλλευτη και που βάσει των οικονομικών δεδομένων, η Παρούσα Αξία της υπερβαίνει τα 70.000.000 €.

Συνολική Χωρητικότητα ταμιευτήρα: 10.000.000 μ<sup>3</sup>, Αγωγός μεταφοράς νερού : διάμετρος 800 χλστ. - μήκος 9 χλμ. (διασύνδεση του φράγματος με την ΑΕΒΑΛ)

Προϋπόθεση για την αξιοποίηση του Φράγματος αποτελεί η παραχώρησή του από το ΥΠΟΙΟ. Εφόσον διευθετηθεί το ιδιοκτησιακό καθεστώς και παρασχεθεί η απαιτούμενη νομιμοποίηση παρεμβάσεων, οι ενέργειες και δράσεις αξιοποίησης ενδεικτικά είναι οι εξής:

- ✓ αρδευτικές και ενεργειακές δυνατότητες του υδατοταμιευτήρα, ώστε να αποτελέσει αναπτυξιακή συνιστώσα της περιοχής
- ✓ περιβαλλοντικά έργα για την θωράκιση της πόλης από τους ρύπους των γειτνιαζόντων Ορυχείων και Σταθμών Παραγωγής της ΔΕΗ
- ✓ τουριστική αξιοποίηση υγροβιοτόπου που γειτνιάζει με τις λιμναίες περιοχές NATURA 2000 των λιμνών Ζάζαρης και Χειμαδίτιδας
- ✓ εξυγίανση πυθμένα με την αξιοποίηση της τέφρας που απορρίπτουν οι ΑΗΣ/ΔΕΗ της περιοχής, για την στεγάνωση του πυθμένα του ταμιευτήρα και την βελτίωση της αποδοτικότητας του Φράγματος

### Φράγμα Μεσοβούνου



Σημαντική ώθηση στην ανάπτυξη του πρωτογενούς τομέα θα δώσει η λειτουργία του φράγματος Μεσοβούνου από το οποίο αρδεύονται 4000 στρέμματα καλλιεργήσιμης γης, ενώ η περιοχή γύρω από το φράγμα προσφέρεται για την ανάπτυξη οικοτουριστικών δράσεων.

Το Φράγμα του Μεσοβούνου είναι ένα ιδιαίτερα σημαντικό έργο υποδομής για την γεωργία της περιοχής του Βερμίου και

την αγροτική της οικονομία . Πρόκειται για έναν ταμιευτήρα νερού των 870.000 κυβικών μέτρων πρόκειται για χωμάτινο, κλασσικό φράγμα, ύψους 24,5 μέτρα περίπου και από βάση 34 περίπου μέτρων.

### Φράγμα Μηλοχωρίου



Το φράγμα στην τοπική κοινότητα Μηλοχωρίου είναι ένα ιδιαίτερα σημαντικό έργο το οποίο κατασκευάστηκε για τη βελτίωση των συνθηκών άρδευσης της περιοχής . Πρόκειται για ένα ταμιευτήρα νερού που θα συμβάλει στην γεωργική ανάπτυξη της περιοχής ενώ η περιοχή προσφέρεται για την ανάπτυξη και άλλων δράσεων . Πρόσφατα έχει κατασκευαστεί τροφοδοτικός αγωγός διασύνδεσης του ταμιευτήρα ,με επιδιωκόμενο αποτέλεσμα την ορθολογική διαχείριση του νερού ,τη μείωση του φαινομένου της υπεράντλησης από τους

ήδη υπεραντλημένους υδροφορείς της περιοχής και συνακόλουθα οφέλη στις καλλιεργήσιμες εκτάσεις

### Ποταμός Σουλού

Το ρέμα Σουλού είναι τεχνητό κανάλι σε τμήμα της διαδρομής του (μέχρι τον ΑΗΣ Καρδιάς) και αποτελεί το φυσικό αποδέκτη που αποστραγγίζει τις επιφανειακές απορροές της κλειστής λεκάνης Σαριγκιόλ «Σαριγκιόλ» προς την υδρολογική λεκάνη Πτολεμαΐδας. Σύμφωνα με τη σημερινή του μορφή έχει μήκος περίπου 25km, αρχίζει από την περιοχή του παλιού έλους Σαριγκιόλ και εκβάλλει στη λίμνη Βεγορίτιδα. Κατασκευάστηκε το 1954, όταν έγιναν τα έργα αποξήρανσης της λεκάνης Σαριγκιόλ, δηλαδή του νότιου τμήματος της λεκάνης Πτολεμαΐδας, η οποία πριν την τεχνητή διάνοιξη του Σουλού ήταν έλος και συγκέντρωνε όλες της επιφανειακές απορροές της λεκάνης

Το ρέμα Σουλού είναι, επίσης, αποδέκτης μέρους των υπόγειων νερών που αντλούνται από το Νότιο Πεδίο και το Πεδίο Καρδιάς με στόχο την προστασία των ορυχείων καθώς και τμήματος των όμβριων υδάτων των λειτουργούντων ορυχείων (Πεδίο Μαυροπηγής, Ανατολική Επέκταση Κομάνου, Νοτιοδυτικό Πεδίο, Οικισμός Κομάνου και Νότιο Πεδίο), τα οποία συγκεντρώνονται αρχικά στα αντλιοστάσια και στη συνέχεια διατίθενται σε αυτό. Στο ρέμα Σουλού επίσης, καταλήγουν τα κατεργασμένα υδατικά απόβλητα από τις Εγκαταστάσεις Επεξεργασίας Λυμάτων των τοπικών κοινοτήτων και των Ορυχείων Πτολεμαΐδας, καθώς και τα νερά ψύξης των ΑΗΣ Αγίο Δημητρίου και Καρδιάς, οι οποίοι καλύπτουν τις ανάγκες τους με νερό που μεταφέρεται με αγωγό από τη λίμνη Πολυφύτου, που βρίσκεται σε γειτονική υδρολογική λεκάνη. Με την ΚΥΑ 19661/1982/1999 (ΦΕΚ 1811/Β/29.09.1999), το ρέμα Σουλού έχει χαρακτηριστεί ως «ευαίσθητος αποδέκτης» για τη διάθεση αστικών λυμάτων, ενώ η επιθυμητή ποιότητα των νερών του ρέματος Σουλού καθορίζεται από την ΚΥΑ 15782/1849/25.06.2001 (ΦΕΚ 797/Β/25.06.2001).

Σημειώνεται ότι οι ανάγκες της εκμετάλλευσης του λιγνίτη και η επέκταση των Ορυχείων Πτολεμαΐδας προς ΝΑ επιβάλλουν την επαναχάραξη της κοίτης του ρέματος Σουλού..



### Προστατευόμενες περιοχές

Στην περιοχή δεν υπάρχουν προστατευόμενες και οικολογικά ευαίσθητες περιοχές, ήτοι περιοχές προστατευόμενες σύμφωνα με τη σύμβαση RAMSAR ή με τη σύμβαση της Βαρκελώνης ή περιοχές που έχουν χαρακτηριστεί ως βιογενετικό απόθεμα. Τέλος, η περιοχή επέμβασης δεν εντάσσεται στο δίκτυο NATURA 2000.

Η πλησιέστερη περιοχή του δικτύου NATURA 2000 είναι η περιοχή με κωδικό GR 1210001 «Όρος Βέρμιο». Η εν λόγω περιοχή, έχει συνολική έκταση 22.068ha, και διοικητικά ανήκει στο Νομό Ημαθίας. Η περιοχή καλύπτεται στο μεγαλύτερο μέρος της από δάση πλατύφυλλων και κωνοφόρων δέντρων.

Η αμέσως επόμενη προστατευόμενη περιοχή του δικτύου NATURA 2000 η οποία αποτελεί και Ζώνη Ειδικής Προστασίας (ΖΕΠ-SPA), είναι η όμορη περιοχή με κωδικό GR1340005 «Λίμνες Χειμαρίτιδα – Ζάζαρη». Στην περιοχή το ρέμα Σουλού ή Εορδαίος ποταμός, είναι ο μοναδικός υδάτινος αποδέκτης των επιφανειακών υδάτων (ομβρίων και λοιπών) όλης της περιοχής που αποχύνεται στη λίμνη Βεγορίτιδα.

### Περιαστικό πράσινο

Η ένταση και οι ρυθμοί της βιομηχανικής ανάπτυξης της Πτολεμαΐδας και οι συχνοί πρόχειροι και χωρίς περιβαλλοντικές προοπτικές σχεδιασμοί, οδήγησαν μέχρι σήμερα σε μια σημαντική άνοδο του βιοτικού επιπέδου της περιοχής. Αποτέλεσμα ήταν με τον ίδιο, αν όχι πιο πιεστικά γρήγορο ρυθμό, να μπαίνουμε σήμερα σε μια νέα περίοδο, που οι απαιτήσεις του κόσμου για ποιότητα ζωής, για την προστασία του περιβάλλοντος και για υπαίθρια αναψυχή να είναι πολύ μεγάλες, που μεταφράζονται όμως σε απαιτήσεις χρήματος για επενδύσεις του είδους αυτού.

Στην Πτολεμαΐδα, μια πόλη που το περιαστικό πράσινο αποκτά ιδιαίτερο ενδιαφέρον λόγω των βιομηχανικών ρύπων, αυτό είναι ουσιαστικά ανύπαρκτο.

Η εικόνα του χώρου αποδίδεται από τα κυριαρχούντα χαρακτηριστικά των βιομηχανικών και μεταλλευτικών εγκαταστάσεων, από το τσιμεντένιο πρόσωπο της πόλης και από μια εκτεταμένη γύρωθεν έκταση, που φερέλιδα διακόπτεται από τις εντυπωσιακές πράγματι φόρμες μεμονωμένων ατόμων λεύκης, ιτιάς και φράξου. Αντίθετα στον ορίζοντα, μεταβαίνοντας προς τους χώρους των φυσικών οικοσυστημάτων, διαγράφονται οι λοφώδεις και ορεινοί όγκοι με την σκουρόχρωμη βλάστηση (δρυς κλπ).

Αξιόλογο χαρακτηριστικό, όσο και κακοποιημένο για την περιοχή, αποτελεί ο ποταμός Σουλού με την όποια παραποτάμια βλάστησή του.

Χώρος όμως οργανωμένος που θα μπορούσε να δεχθεί ανθρώπινες δραστηριότητες αναψυχής δεν υπάρχει, εκτός από τον περιβάλλοντα χώρο του Μποδοσάκειου Νοσοκομείου (Κουρί Πτολεμαΐδας).

Με την προσάρτηση και τη συνένωση των δήμων Βερμίου, Μουρικίου και τη Κοινότητα Βλάστης αλλάζει η εικόνα του χώρου. Στο Βέρμιο υπάρχει η ορεινή περιοχή "Παρχάρια", ιδιαίτερου φυσικού κάλλους και ιδανικών κλιματολογικών συνθηκών με δάση, πηγές με κρυστάλλινο νερό προερχόμενο από τα σπλάχνα του όρους Βέρμιο και αρκετές παραθεριστικές κατοικίες. Επίσης η περιοχή αυτή αποτελεί πέρασμα για δραστηριότητες όπως ορεινή ποδηλασία και μηχανοκίνητο τουρισμό στο δρόμο προς το Σέλι, όπου πευκοδάση εναλλάσσονται με καταπράσινα λιβάδια και ομαλές πλαγιές και ως εκ τούτου αποτελούν χώρους





αναψυχής

Ενώ και η περιοχή του Μουρικίου χαρακτηρίζεται από πυκνά δάση τα οποία αποτελούν πόλο έλξης για κάθε επισκέπτη . Οι κατασκηνώσεις του οικισμού της Κρυόβρυσης βρίσκονται σε τοποθεσία η οποία ενδείκνυται για την ανάπτυξη του τουρισμού, καθότι υπάρχουν ήδη οι εγκαταστάσεις οι οποίες μπορούν να αξιοποιηθούν .

#### **1.4. ΒΑΣΙΚΕΣ ΥΠΟΔΟΜΕΣ-ΔΙΚΤΥΑ ΚΟΙΝΗΣ ΩΦΕΛΕΙΑΣ**

##### **1.4.1. Σύστημα συγκοινωνιών -Μεταφορικές υποδομές**

Η Εγνατία Οδός, ενταγμένη στα Διευρωπαϊκά Δίκτυα Μεταφορών, αποτελεί το σημαντικότερο σύγχρονο έργο μεταφορικής υποδομής της Περιφέρειας Δυτικής Μακεδονίας ευρύτερα. Η ολοκλήρωσή της, παράλληλα με την κατασκευή των κάθετων αξόνων της βελτιώνουν, θεαματικά, την πρόσβαση από και προς την υπόλοιπη Ελλάδα, καθώς και τις γειτονικές χώρες της Βαλκανικής.

Από το ανατολικό τμήμα του Δήμου διέρχεται ο κάθετος στην Εγνατία Οδό οδικός άξονας «Κοζάνης – Φλώρινας – Νίκης και συνδέεται με τον υπάρχοντα δρόμο Φλώρινας – Θεσσαλονίκης, πλησίον του οικισμού Φιλώτα. Η σύνδεση με την Πτολεμαΐδα επιτυγχάνεται με δύο ανισόπεδους κόμβους, έναν στην περιοχή της πρώην Α.Ε.Β.Α.Λ. και έναν στη διασταύρωση με την Επαρχιακή Οδό Νο 39 προς Ανατολικό.

Οι υπεραστικές συγκοινωνίες εκτελούνται από τα λεωφορεία του ΚΤΕΛ Ν. Κοζάνης και συνδέουν την πόλη με την Κοζάνη, την Αθήνα, τη Θεσσαλονίκη και τη Φλώρινα με τακτικά δρομολόγια.

Οι αστικές συγκοινωνίες κατά κύριο λόγο εξυπηρετούν κατοίκους εκτός Πτολεμαΐδας, καθώς η ίδια η πόλη εξυπηρετείται μόνο από τμήματα των γραμμών αυτών. Τα αστικά λεωφορεία έχουν ουσιαστικά περιφερειακό ρόλο σύνδεσης της πόλης με τους οικισμούς, θέτοντας σε δεύτερη μοίρα τις εσωτερικές μετακινήσεις των κατοίκων της Πτολεμαΐδας. Άλλωστε το μέγεθος της αλλά και το πλήθος των μετακινήσεων δεν δικαιολογούν οικονομικά τέτοιου είδους δρομολόγια.

Τα δρομολόγια που σήμερα εκτελούνται με συχνότητα είναι τα εξής:

- Άρδασσα – Κρυόβρυση –Εμπόριο – Μηλοχώρι – Αναρράχη
- Δροσερό – Γαλάτεια – Ολυμπιάδα
- Στρατόπεδο – Ασβεστόπετρα
- Μαυροπηγή – Προάστιο - Οικισμός της ΔΕΗ – Κόμανος
- Μποδοσάκειο Νοσοκομείο
- Περδίκκας – Πεντάβρυσος – Καρδιά - Εργατικές κατοικίες
- Άγιος Χριστόφορος – Καρνοχώρι – Κομνηνά – Σπηλιά – Ερμακιά -Ανατολικό

Επίσης η περιοχή εξυπηρετείται από 50 περίπου TAXI.

Σιδηροδρομικά η περιοχή εντάσσεται στο δίκτυο γραμμών μονής κατεύθυνσης (μήκους 170 χλμ.) που συνδέει τη Θεσσαλονίκη με τη Φλώρινα, καθώς και με τον άξονα Πτολεμαΐδας – Κοζάνης.

#### **Οδικό δίκτυο**

##### **Κύριοι οδικοί άξονες**



Σημαντική οδική αρτηρία αποτελεί το τμήμα της παλαιάς Εθνικής Οδού Κοζάνης – Πτολεμαΐδας – Φλώρινας (Ε. Ο. Νο 3) που διέρχεται από το εσωτερικό της Πτολεμαΐδας και του Περδίκκα, συνδέοντας με διακλαδώσεις και άλλους οικισμούς (Πεντάβρυσσος, Προάστιο, Μαυροπηγή, Κόμανος) καθώς και με τις μονάδες της ΔΕΗ.

Το **επαρχιακό δίκτυο** αποτελείται από τις εξής οδούς:

- **Επαρχιακή οδός Νο 36** :Πτολεμαΐδα – Άρδασσα – Κρυόβρυση – Αναρράχη - Εμπόριο – Μηλοχώρι - Φούφας – Κλεισούρα. Οδεύει ΝΔ της Πτολεμαΐδας και μέσω του Δήμου Μουρικού συνδέεται με την Εθνική Οδού Καστοριάς – Αμυνταίου.  
Ήδη έχει εκτελεστεί και χρησιμοποιείται ο δρόμος (7 χιλιομέτρων) που συνδέει Πτολεμαΐδα – Αναρράχη - Εμπόριο απ’ ευθείας.
- **Επαρχιακή οδός Νο 38** :Πτολεμαΐδα – Διασταύρωση Δροσερού – Γαλάτεια - Ολυμπιάδα – Ανάργυροι. Οδεύει ΒΔ της πόλης με πρόσβαση προς τον Ν. Φλώρινας (Ανάργυροι) καθώς και προς Βαρικό και Καστοριά.
- **Επαρχιακή οδός Νο 39** :(Πτολεμαΐδα – Ανατολικό – Κομνηνά – Μεσόβουνο -Πύργοι). Οδεύει ΒΑ της Πτολεμαΐδας και μέσω του Δήμου Βερμίου συναντά την Εθνική οδό Φλώρινας – Έδεσσας – Θεσσαλονίκης.  
Ακολουθώντας την ιεράρχηση του οδικού δικτύου διακρίνονται οι εξής **δημοτικοί δρόμοι**:
- **Δημοτικός δρόμος σύνδεσης της επαρχιακής οδού Νο 38 με την Εθνική οδό Νο 3 Πτολεμαΐδας - Φλώρινας**  
*Ο δρόμος είναι σε καλή κατάσταση.*
- **Δημοτικός δρόμος Πτολεμαΐδας - Ασβεστόπετρας**  
Ο δρόμος είναι ασφαλτοστρωμένος αλλά απαιτούνται βελτιώσεις σε επί μέρους τμήματα
- **Δημοτικός δρόμος Περδίκκα - Πεντάβρυσσου**  
Ο δρόμος σε σχετικά καλή κατάσταση.
- **Δημοτικός δρόμος Πεντάβρυσσος - Ανατολικό**  
Οι σημαντικότεροι **αγροτικοί δρόμοι**, συμπεριλαμβανομένων και των τοπικών, είναι οι ακόλουθοι:
- **Αγροτικός δρόμος Περδίκκα – Πελαργού:** Συνδέει άμεσα γειτονικούς οικισμούς διαφορετικών Δήμων και Νομών και εξυπηρετεί τις ανάγκες πρόσβασης των αγροτών προς τα αγροκτήματά τους.
- **Αγροτικός δρόμος Γαλάτειας – Περδίκκα:** Πρόκειται για δρόμο σύνδεσης γειτονικών οικισμών που χρησιμοποιείται για πρόσβαση στα αγροκτήματα και στο φράγμα του Περδίκκα.
- **Δρόμος Ολυμπιάδας – Χειμαδίτιδας:** Συνδέει την περιοχή με τη Λίμνη Χειμαδίτιδα.

### Χαρακτηριστικά του οδικού δικτύου



Το δίκτυο στο σύνολό του (εθνικό, επαρχιακό, κοινοτικό) αποτελείται από ασφαλτοστρωμένους δρόμους καλής βατότητας. Ανάγκες βελτιώσεων, συντήρησης και διαγράμμισης υπάρχουν αλλά γενικά η κατάσταση είναι ικανοποιητική.

#### Εσωτερικό οδικό δίκτυο οικισμών

- **Πτολεμαΐδα**

Η κυκλοφοριακή κατάσταση στην πόλη της Πτολεμαΐδας χαρακτηρίζεται είναι προβληματική. Καταγράφονται ελλείψεις σε υπόγειους χώρους στάθμευσης και η προσπάθεια επικεντρώνεται σε υποδομές με στόχο τη βιώσιμη αστική κινητικότητα ως μέρος ενός ολοκληρωμένου προγράμματος βιώσιμης αστικής ανάπτυξης

- **Λοιπές Δημοτικές Ενότητες**

Το εσωτερικό οδικό δίκτυο των λοιπών Δημοτικών Ενοτήτων του Δήμου Εορδαίας είναι σχεδόν στο σύνολό του ασφαλτοστρωμένο ή τσιμεντοστρωμένο..

#### 1.4.2. Δίκτυα κοινής ωφέλειας

##### Υδρευση

Η ύδρευση της πόλης και των οικισμών του Δ. Πτολεμαΐδας εξασφαλίζεται κατά κύριο λόγο από υδρογεωτρήσεις που ανορρήχθηκαν στους πλειοπλειστοκαινικούς ιζηματογενείς υδροφορείς της λεκάνης Πτολεμαΐδας καθώς και από πηγές που υπάρχουν στην ευρύτερη περιοχή. Ηδη, έχουν ολοκληρωθεί παρεμβάσεις εσωτερικών δικτύων ύδρευσης σε αντίστοιχες τοπικές κοινότητες Προάστειου, Γαλάτειας, Ολυμπιάδας, Δροσερού, Ασβεστόπετρας, Περδίκια, Πεντάβρυσου. Παράλληλα ολοκληρώνονται οι μελέτες για την υλοποίηση των έργων κατασκευής του «Εσωτερικού Δικτύου Ύδρευσης Οικισμού Ερμακιάς», « Εσωτερικού Δικτύου Ύδρευσης Πύργων»

Στόχος της ΔΕΥΑΕ είναι η κάλυψη των υδρευτικών ελλειμμάτων των υπολοίπων οικισμών να εξασφαλιστεί με άφθονο και υγιεινό νερό από το κεντρικό δίκτυο της Πτολεμαΐδας με την κατασκευή ενός ενιαίου υδρευτικού δικτύου για όλο το Δήμο.

Η κατάσταση των δικτύων ύδρευσης είναι σε γενικές γραμμές ικανοποιητική, αν και σε τμήματα απαιτείται αντικατάσταση λόγω παλαιότητας και αυξημένων διαρροών.

- Πτολεμαΐδα** : Η πόλη της Πτολεμαΐδας υδροδοτείται από επτά υδρογεωτρήσεις συνολικής παροχής 20000μ<sup>3</sup>/ημέρα. Οι γεωτρήσεις αυτές υπερκαλύπτουν τις υδρευτικές ανάγκες της πόλης. Μέσω του παραπάνω δικτύου το νερό από τις υδρογεωτρήσεις οδηγείται σε δύο δεξαμενές με χωρητικότητα 3500 μ<sup>3</sup> και 4000 μ<sup>3</sup> Μεταξύ δεξαμενών και γεωτρήσεων κατασκευάστηκαν διωλιστήρια για καθαρισμό του νερού έτσι ώστε να δίνεται στην κατανάλωση με ελεγχόμενες συνθήκες υγιεινής.
- Ασβεστόπετρα** : Ο οικισμός υδροδοτείται από γεώτρηση παροχής 150μ<sup>3</sup>/h και καλύπτει τις υδρευτικές του ανάγκες.
- Πτελεώνας** : Ο οικισμός υδροδοτείται από πηγές του Συνδέσμου Ακρινής και καλύπτει επαρκώς τις υδρευτικές του ανάγκες.



- ☑ **Γαλάτεια** :Ο οικισμός υδροδοτείται από νέα γεώτρηση χωρίς προβλήματα. Το εσωτερικό υδρευτικό δίκτυο είναι συνολικού μήκους 10χλμ περίπου και αποτελείται από πλαστικούς αγωγούς (PVC) διαμέτρου από 63 έως 110χλστ. Η κατάσταση του εσωτερικού δικτύου είναι καλή.
- ☑ **Πεντάβρυσος** :Ο οικισμός υδροδοτείται από πηγές στο Βέρμιο Όρος και καλύπτει τις υδρευτικές του ανάγκες. Κατά την διάρκεια της θερινής περιόδου γίνεται συμπληρωματική υδροδότηση από γεώτρηση μικρής παροχής (20μ3/h). Το εσωτερικό υδρευτικό δίκτυο συνολικού μήκους 6,5χλμ περίπου αποτελείται από πλαστικό αγωγό (PVC) διαμέτρου από 75 χλστ έως και 110 χλστ σε μήκος 2,5χλμ περίπου ενώ τα υπόλοιπα 4χλμ είναι από αμιαντοσιμεντωσωλήνα διαμέτρου 80 χλστ, βρίσκονται σε πολύ κακή κατάσταση και χρειάζονται αντικατάσταση.  
Το νερό απολυμαίνεται στην δεξαμενή του Συνδέσμου με υπεριώδη ακτινοβολία ενώ στην συνέχεια γίνεται χλωρίωση στην παλιά δεξαμενή του οικισμού με ημιαυτόματη δοσομετρική αντλία.
- ☑ **Περδίκας** :Ο οικισμός συνδέεται με το κεντρικό δίκτυο υδροδότησης του Δήμου και έχει επάρκεια.
- ☑ **Ολυμπιάδα** :Ο οικισμός υδροδοτείται από το κεντρικό δίκτυο του Δήμου. Το εσωτερικό δίκτυο αποτελείται από πλαστικούς αγωγούς (PVC) διαμέτρου έως και 90 χλστ έχει συνολικό μήκος 12χλμ περίπου και βρίσκεται σε καλή κατάσταση.
- ☑ **Δροσερό** :Ο οικισμός υδροδοτείται από μία νέα γεώτρηση και έχει επάρκεια νερού. Το εσωτερικό υδρευτικό δίκτυο αποτελείται από πλαστικούς αγωγούς συνολικού μήκους 8χλμ και διαμέτρου έως 90 χλστ και βρίσκεται σε πολύ κακή κατάσταση.
- ☑ **Προάστιο** :Ο οικισμός υδροδοτείται από νέα γεώτρηση και έχει επάρκεια. Το εσωτερικό υδρευτικό δίκτυο αποτελείται από αμιαντοσωλήνες διαμέτρου 63 χλστ, έχει συνολικό μήκος 5χλμ περίπου και χρειάζεται αντικατάσταση.

### Αποχέτευση

Η πόλη της Πτολεμαΐδας έχει στο σύνολό της πλήρες δίκτυο αποχέτευσης ακαθάρτων και ομβρίων. Το αποχετευτικό δίκτυο της Πτολεμαΐδας είναι αρκετά παλιό και κατά έχουν γίνει μελέτες επέκτασης και συμπλήρωσής του. Είναι κυρίως κατασκευασμένο από τσιμεντοσωλήνες Φ200 έως και Φ1000, ενώ στις περιοχές επέκτασης χρησιμοποιήθηκαν πλαστικοί σωλήνες (PVC) Φ200 και Φ300. Οι αγωγοί ομβρίων καταλήγουν σε κεντρικό πλακοσκεπή αγωγό που διασχίζει την πόλη και απολήγει 1,5χλμ νοτίως της πόλης (παραπλεύρως της εθνικής οδού Πτολεμαΐδας-Κοζάνης) σε παραπόταμο του ποταμού «Σουλού». Το δίκτυο της πόλης περιλαμβάνει και τα δίκτυα του οικισμού της Καρδιάς καθώς και των εργατικών κατοικιών.

Τα ακάθαρτα λύματα (και μέρος από τα λύματα του πλακοσκεπή αγωγού) από την ευρύτερη περιοχή της πόλης της Πτολεμαΐδας (συμπεριλαμβανομένου και των οικισμών της Καρδιάς και των εργατικών κατοικιών) απολήγουν με φυσική ροή στον βιολογικό καθαρισμό (ανατολικά της πόλης). Ο βιολογικός



καθαρισμός λειτουργεί από το 1994, έχει τρεις βαθμούς επεξεργασίας αποβλήτων. Η διάθεση του καθαρού νερού γίνεται στο ποτάμι του «Σουλού» το οποίο όπως αναφέρθηκε και προηγούμενα είναι σύμφωνα με Π.Δ. ευαίσθητος αποδεκτής. Οι διάσπαρτες βιομηχανικές και βιοτεχνικές μονάδες της περιοχής ως επί το πλείστον εφαρμόζουν δικά τους συστήματα καθαρισμού των υγρών αποβλήτων τους.

Οι οικισμοί της Δημοτικής Ενότητας Πτολεμαΐδας δεν έχουν εξωτερικά δίκτυα αποχέτευσης ακαθάρτων. Τα περισσότερα υφιστάμενα εσωτερικά δίκτυα αποχέτευσης είναι παντοροϊκά και ο αποδεκτής τους είναι παρακείμενα των οικισμών ρέματα (μεταξύ αυτών και το ποτάμι «Σουλού» το οποίο σύμφωνα με Π.Δ. είναι ευαίσθητος αποδέκτης).

Στις τοπικές κοινότητες της Δημοτικής Ενότητας της Πτολεμαΐδας δεν υπάρχουν δίκτυα αποχέτευσης στις περιοχές επέκτασης των οικισμών. Ωστόσο, ήδη έχει ολοκληρωθεί το έργο «Αντικατάσταση αποχετευτικών αγωγών στο Δήμο Μουρικίου ενώ εκτελείται το έργο «Αποχετευτικό δίκτυο Ερμακιάς». Επιπλέον εκπονούνται μελέτες για το εσωτερικό δίκτυο αποχέτευσης οικισμού Πύργων Μεσοβούνου , Ανατολικού , Κομνηνών.

Πρέπει να σημειωθεί, ότι παρά την ύπαρξη αποχετευτικού δικτύου, πολλά σπίτια στους οικισμούς εξυπηρετούνται από βόθρους, επειδή αυτά είναι απομακρυσμένα από το δίκτυο. Για το σύνολο αυτών των τοπικών κοινοτήτων υπάρχει πρόβλημα δυσοσμίας και περιβαλλοντικής μόλυνσης στα σημεία απόληξης των υφιστάμενων δικτύων από τα ακάθαρτα λύματα, με εντονότερο αυτό στον οικισμό της Πενταβρύσου, όπου τα ακάθαρτα λύματα των οικισμών του Περδίκια και του Ανατολικού καταλήγουν κοντά στο οικισμό δημιουργώντας μια τεχνητή λίμνη ακαθάρτων.

Στόχος είναι η σταδιακή ένταξη όλων των αποχετευτικών δικτύων των τοπικών κοινοτήτων στον βιολογικό καθαρισμό της Πτολεμαΐδας ο οποίος έχει τις απαιτούμενες προδιαγραφές και δυνατότητες. Για τον λόγο αυτό ο Δήμος Εορδαίας εκπόνησε μελέτες και υπέβαλε πρόταση χρηματοδότησης κατά την προηγούμενη προγραμματική περίοδο συνολικού προϋπολογισμού 27.545.220,36 μαζί με την πρόταση της Δημοτικής Επιχείρησης Ύδρευσης και Αποχέτευσης Εορδαίας. Η πρόταση αυτή αποσκοπεί στην συνολική και ορθή διαχείριση των λυμάτων σε επίπεδο λεκάνης Εορδαίας, προκειμένου να προστατευτεί το οικοσύστημα της Βεγορίτιδας και του ρέματος του Σουλού και στην απόληξή τους με εξωτερικούς αγωγούς στον βιολογικό καθαρισμό της Πτολεμαΐδας. Ήδη τα έργα αυτά βρίσκονται σε προέγκρισης δημοπράτησης από τον Ενδιάμεσο Φορέα Διαχείρισης κατά την νέα προγραμματική περίοδο και επίκειται η χρηματοδότησή τους από τομεακό Επιχειρησιακό Πρόγραμμα της νέας προγραμματικής περιόδου.

### **Καθαριότητα**

Ο Δήμος Εορδαία με απόφαση του Δημοτικού Συμβουλίου ενέκρινε το 2016 το σχέδιο Τοπικής Διαχείρισης απορριμμάτων

Σύμφωνα με αυτό οι "προκλήσεις" που έχει να αντιμετωπίσει ο Δήμος, με ορίζοντα το 2020, οπότε θα πρέπει να υπάρχουν ουσιαστικά αποτελέσματα, συνοψίζονται στα εξής:

- 1.Επέκταση ΔσΠ ανακυκλώσιμων υλικών (χαρτιά-πλαστικά-γυαλιά-μέταλλα)
2. Ανάπτυξη ΔσΠ βιοαποβλήτων (καφέ κάδος και πράσινα υλικά) και Κομποστοποίηση
3. Προγράμματα οικιακής κομποστοποίησης



4. Επεξεργασία και αξιοποίηση σύμμεικτων ΑΣΑ
5. Διαχείριση Ογκωδών ΑΣΑ (είδη επίπλωσης κλπ)
6. Διαχείριση αστικής προέλευσης ειδικών αποβλήτων μέσω Συστημάτων Εναλλακτικής Διαχείρισης (ΣΕΔ) όπως τα Απόβλητα Ηλεκτρικού & Ηλεκτρονικού Εξοπλισμού (ΑΗΗΕ) & οι Λαμπτήρες, οι Φορητές Ηλεκτρικές Στήλες & Συσσωρευτές (ΦΗΣΣ)
7. Προώθηση της πρόληψης δημιουργίας αποβλήτων και ανακύκλωσης
  - Προγράμματα ενημέρωσης/ευαισθητοποίησης
  - Δημιουργία Πράσινων Σημείων
8. Οργάνωση της ορθολογικής διάθεσης των ΑΕΚΚ, μέχρι την ανάπτυξη μονάδων επεξεργασίας και αξιοποίησής τους
9. Οργάνωση σε θέματα διαχείρισης μη επικινδύνων βιομηχανικών και αγροτικών αποβλήτων
10. Οργάνωση σε θέματα διαχείρισης ειδικών κατηγοριών (αστικής προελεύσεως) λοιπών κατηγοριών (οικιακά ΑΥΜ, ληγμένα φάρμακα, ΖΥΠ καταστημάτων εμπορίας λιανικής, βρώσιμα έλαια κλπ)
11. Αναβάθμιση υπηρεσιών και μέσων συλλογής συλλογής/μεταφοράς ΑΣΑ
12. Αναβάθμιση υποδομών και εξοπλισμού ΣΜΑ

#### **Υφιστάμενο σύστημα διαχείρισης απορριμμάτων**

Σύμφωνα με το πλαίσιο διαχείρισης αποβλήτων, η συγκέντρωση και τοποθέτηση σε κάδους των στερεών αποβλήτων είναι ευθύνη του κυρίου, νομέα ή κατόχου του χώρου από τον οποίο προέρχονται τα απόβλητα, η οργάνωση των μέσων (κάδων) συγκέντρωσης και τοποθέτησης των αστικών αποβλήτων καθώς και οι εργασίες συλλογής και μεταφοράς είναι ευθύνη του Δήμο. Ενώ τέλος, υπόχρεος φορέας για την προσωρινή αποθήκευση, μεταφόρτωση, αξιοποίηση και διάθεση των στερεών αποβλήτων είναι ο Φορέας Διαχείρισης Στερεών Αποβλήτων (ΦΟ.Δ.Σ.Α.).

Στην Περιφέρεια Δυτικής Μακεδονίας από το 1998 συστήθηκε και λειτουργεί περιφερειακός Φορέας Διαχείρισης Στερεών Αποβλήτων με την επωνυμία: «ΔΙΑΧΕΙΡΙΣΗ ΑΠΟΡΡΙΜΜΑΤΩΝ ΔΥΤΙΚΗΣ ΜΑΚΕΔΟΝΙΑΣ Α.Ε.» και διακριτικό τίτλο «ΔΙΑΔΥΜΑ Α.Ε. Σε αυτήν, ο Δήμος Εορδαίας συμμετέχει με ποσοστό 17,07%. Ως εκ τούτου, η άσκηση των αρμοδιοτήτων σχεδιασμού και διαχείρισης των Αστικών Στερεών Αποβλήτων (ΑΣΑ), καθώς και η διαχείριση των εγκαταστάσεων προσωρινής αποθήκευσης, μεταφόρτωσης, επεξεργασίας και διάθεσης στερεών αποβλήτων περιέρχεται στην ΔΙΑΔΥΜΑ Α.Ε.

#### **Προσωρινή Αποθήκευση-Συλλογή-Μεταφορά Σύμμεικτων ΑΣΑ**

Ο σχεδιασμός του συστήματος συλλογής των ΑΣΑ είναι ευθύνη της υπηρεσίας Διαχείρισης Απορριμμάτων του Δήμου και γίνεται σύμφωνα με τις ανάγκες κάθε περιοχής, βάσει προγράμματος και σύμφωνα με τον κανονισμό καθαριότητας. Σε όλη την επικράτεια του Δήμου έχουν τοποθετηθεί κυλιόμενοι πλαστικοί ή μεταλλικοί κάδοι για την αποκομιδή των απορριμμάτων και η χωροθέτησή τους καθώς και η πυκνότητά τους καθορίζεται με βάση την ποσότητα απορριμμάτων που παράγεται.

Ο Δήμος εφαρμόζει σύστημα μηχανικής αποκομιδής κυλιόμενων κάδων σε όλον τον δήμο τόσο με οχήματα τύπου πρέσας όσο και τύπου μήλου. Ειδικότερα ο δήμος, το 2009, έχει προμηθευτεί 842



πλαστικούς κάδους των 1.100lt από την ΔΙΑΔΥΜΑ, το 2012, ο Δήμος έχει προμηθευθεί (από προμήθεια του τέως Δ. Μουρικίου) 100 πλαστικούς κάδους των 1.100 lt και 100 πλαστικούς κάδους των 660 lt,. Το 2014 ο Δήμος προμηθεύθηκε 13 μεταλλικούς κάδους των 1.100 lt και 4 πλαστικούς κάδους των 240lt και το 2015, 22 μεταλλικούς κάδους των 1.100 Lt. Όλοι οι προαναφερόμενοι κάδοι από το 2009 έως και σήμερα έχουν τοποθετηθεί σε διάφορα σημεία του Δήμου είτε σε νέες θέσεις είτε αντικαθιστώντας κατεστραμμένους, (στοιχεία απογραφής 31/12/2015), ενώ διαθέτει και ΔΥΟ (02) οχήματα συλλογής τύπου «μύλου» m3, ΕΞΙ (06) οχήματα τύπου πρέσας. Το 2015 πραγματοποιήθηκαν 3.344 αφήξεις απορριμματοφόρων του Δήμου στην ΤΜΔΑ με ΑΣΑ. Η αποκομιδή των σύμμεικτων ΑΣΑ γίνεται με κατά μ.ο. με 45 βάρδιες απασχόλησης (6,5 hr/βάρδια) ανά εβδομάδα

### Ανθρώπινο δυναμικό, Μηχανολογικός Εξοπλισμός, Υποδομές

Στο τμήμα Καθαριότητας και Ανακύκλωσης του Δήμου Εορδαίας εργάζονται 62 υπάλληλοι, εκ των οποίων οι 34 είναι συμβασιούχοι ορισμένου χρόνου. Ο δήμος διαθέτει ΟΚΤΩ (08) απορριμματοφόρα οχήματα για τη συλλογή των ΑΣΑ και ΤΡΙΑ (03) για τη συλλογή των ΑΥ. Ο αριθμός των κυλιόμενων κάδων για τη συλλογή των ΑΣΑ είναι περίπου 2.900 ενώ για την συλλογή των ΑΥ 580.Ο δήμος διαθέτει επίσης κατάλληλο όχημα για την πλύση των κάδων και ΔΥΟ (02)σάρωθρα. Ο πίνακας 2που ακολουθεί παρουσιάζει το ανθρώπινο δυναμικό που εμπλέκεται με τη διαχείριση των αποβλήτων του Δήμου, ενώ στους πίνακες 2.4-2 και 3 καταγράφονται τα οχήματα του τμήματος Καθαριότητας και Ανακύκλωσης και τα μέσα προσωρινής αποθήκευσης (κάδοι).

Ο κανονισμός καθαριότητας του Δήμου που ορίζει τις υποχρεώσεις του Δήμου και τω Δημοτών σε θέματα τήρησης της καθαριότητας, διασφάλισης της δημόσιας υγείας και ορθολογικής διαχείρισης των απορριμμάτων εγκρίθηκε από το ΔΣ.

### Πίνακας 24 : Στελέχωση προσωπικού καθαριότητας Δ. Εορδαίας

Υπάλληλοι		Σύνολο	Απορρίμματα	Ανακυκλώσιμα	Οδοκαθαρισμός	Άλλες εργασίες	8μηνα
Διοικητικοί	ΠΕ						
	ΤΕ						
	ΔΕ	1					
Οδηγοί		1	9	3	2	4	4
Εργάτες		1	7		1	2	30
Χειριστές							
Επόπτες		1					

### Πίνακας 25 : Καταγραφή μηχανολογικού εξοπλισμού Καθαριότητας Δ. Εορδαίας

α.α	Αριθ. Κυκλ.	Χρήση	Έτος Κυκλοφορίας	Καθαρό φορτίο (kg)
1.	ΚΗΥ 8920	ΑΠΟΚΟΜΙΔΗ ΑΣΑ	1999	6120



2.	KHY 8996	ΑΠΟΚΟΜΙΔΗ ΑΣΑ	2001	7260
3.	KHY 8550	ΑΠΟΚΟΜΙΔΗ ΑΣΑ	2009	6410
4.	KHY 8904	ΑΠΟΚΟΜΙΔΗ ΑΣΑ	1999	2580
5.	KHY 8909	ΑΠΟΚΟΜΙΔΗ ΑΣΑ	1999	5930
6.	KHI 8683	ΑΠΟΚΟΜΙΔΗ ΑΣΑ	2010	6470
7.	KHI 8692	ΑΠΟΚΟΜΙΔΗ ΑΣΑ	2003	7320
8.	KHI 8688	ΑΠΟΚΟΜΙΔΗ ΑΣΑ	2012	5410
9.	KTZ 2816	ΑΠΟΚΟΜΙΔΗ ΑΥ	2013	6860
10.	KTZ 2826	ΑΠΟΚΟΜΙΔΗ ΑΥ	2013	3550
11.	KTZ 2584	ΑΠΟΚΟΜΙΔΗ ΑΥ	2013	2050

**Πίνακας26: Καταγραφή κινητού εξοπλισμού Καθαριότητας Δ. Εορδαίας**

ΑΣΑ						
Κάδος πλαστικός 120lt	Κάδος πλαστικός 240lt	Κάδος πλαστικός 360lt	Κάδος πλαστικός 660lt	Κάδος μεταλλικός 1.100lt	Κάδος πλαστικός 1.100lt	Σύνολο κάδων
						2.900
ΔΕΝ ΥΠΑΡΧΕΙ ΑΝΑΛΥΤΙΚΗ ΚΑΤΑΓΡΑΦΗ ΤΩΝ ΚΑΔΩΝ ΑΝΑΛΟΓΑ ΜΕ ΤΗ ΧΩΡΗΤΙΚΟΤΗΤΑ ΤΟΥΣ ΚΑΙ ΜΕ ΤΟ ΥΛΙΚΟ ΚΑΤΑΣΚΕΥΗΣ ΤΟΥΣ. ΣΥΝΟΛΙΚΑ ΣΤΟ ΔΗΜΟ ΕΟΡΔΑΙΑΣ ΥΠΑΡΧΟΥΝ ΠΕΡΙΠΟΥ 2.900 ΚΑΔΟΙ						
Ανακυκλώσιμα Υλικά						
Χαρτί (360 lt)	Πλαστικό (360 lt)	Πλαστικό (660 lt)	Γυαλί (360 lt)	Γυαλί (Καμπάνα 2.000 lt)	Μέταλλα (360 lt)	Σύνολο κάδων (360 & 660 lt)
248	198	29	89	31	16	580

Σύμφωνα με τη μέθοδο SWOT (Δυνατότητες, Προβλήματα, Ευκαιρίες, Περιορισμοί) αξιολογήθηκε η υφιστάμενη κατάσταση διαχείρισης των ΑΣΑ αναδεικνύοντας τα προβλήματα και τις προοπτικές του Δήμου. Ως εκ τούτου ο Δήμος έχει τη δυνατότητα, μεταξύ άλλων, να προωθήσει πρακτικές ανακύκλωσης μέσα από την εφαρμογή του Ολοκληρωμένου Σχεδίου Διαχείρισης Απορριμμάτων (ΟΣΔΑ) και συνεργασία με την ΔΙΑΔΥΜΑ, να αναβαθμίσει τις εγκαταστάσεις διαχείρισης αποβλήτων και να διαχειριστεί τα ΑΕΚΚ που παράγει. Ευκαιρίες εντοπίζονται στον εξορθολογισμό της χρήσης του στόλου οχημάτων του Δήμου και στην αξιοποίηση των λοιπών ανακυκλώσιμων υλικών που θα συγκεντρώνονται





στα πράσινα σημεία. Τα προβλήματα και οι περιορισμοί που προκύπτουν για την εφαρμογή του Σχεδίου Διαχείρισης των Στερεών Αποβλήτων του Δήμου αφορούν σε δυσκολίες αποκομιδής τόσο συγκεκριμένων ρευμάτων αποβλήτων (ογκώδη, πράσινα, ΑΗΗΕ) όσο και στην παλαιότητα των οχημάτων συλλογής των αποβλήτων, την έλλειψη προσωπικού, την ανεπάρκεια κατάρτισης του προσωπικού καθώς και τον μη εξειδικευμένο σχεδιασμό.

Σχήμα : Ανάλυση SWOT Καθαριότητας Δήμου Εορδαίας



ΠΕΡΙΓΡΑΦΗ ΚΥΡΙΟΤΕΡΩΝ ΔΡΑΣΤΗΡΙΟΤΗΤΩΝ ΤΟΥ ΔΗΜΟΥ ΣΤΟ ΤΟΜΕΑ	
ΥΠΗΡΕΣΙΑ	ΠΕΡΙΓΡΑΦΗ
<b>Δ/ση Περιβάλλοντος &amp; Ποιότητα Ζωής</b>	1.Αποκομιδή-μεταφορά απορριμμάτων
	2.Εξασφάλιση καθαριότητας κοινοχρήστων χώρων
	3.Προστασία και αναβάθμιση τοπικού φυσικού αρχιτεκ. και πολιτιστ. περιβάλ.
	4.Λειτουργία κυνοκομείου, δημοτικών σφαγείων, ενεργειακής διαχείρισης
<b>Τμήμα Περιβάλ .&amp; Πολιτικής Προστασίας</b>	1.Δημιουργία και καλή λειτουργία μηχανισμών και συστημάτων για την αποκομιδή και διαχείριση απορριμμάτων
	2.Καταπολέμηση ρύπανσης, περιβαλλοντική αγωγή ενεργειακή διαχείριση και εξοικονόμηση ενέργειας
	3.Διαχείριση κυνοκομείου και κοιμητηρίου
	4. Διατύπωση εισηγήσεων σχεδιασμού πολιτικής προστασίας, συντονισμό δράσεων για την πρόληψη, αντιμετώπιση και αποκατάσταση των καταστροφών στην περιοχή
<b>Τμήμα Υπηρεσιών Δόμησης</b>	1.Εκδοση οικοδομικών αδειών
	2.Πολεοδομικές εφαρμογές,
	3. Έλεγχος κατασκευών
<b>Τμήμα Καθαριότητας και Ανακύκλωσης</b>	1.Αποκομιδή απορριμμάτων και ανακυκλώσιμων υλικών, πολιτική περιβαλλοντικής ευαισθητοποίησης και εκπαίδευσης
	2.Διαχείριση απορριμμάτων
	3.Σχεδιασμός , συντονισμός και εποπτεία καθαριότητας, συγκρότηση συνεργείων
	4.Καθαρισμός κοινοχρήστων χώρων
<b>Τμήμα συντήρησης και διαχείρισης οχημάτων</b>	1.Διαχείριση , παρακολούθηση , εποπτεία κίνησης οχημάτων
	2.Αποθήκη και προμήθεια ανταλλακτικών
	3.Συντήρηση οχημάτων
<b>Τμήμα Συντήρησης Πρασίνου</b>	1.Συντήρηση χώρων αστικού και περιαστικού πρασίνου
	2.Κηποτεχνικές μελέτες,
	3.Προμήθεια τεχνικού εξοπλισμού υλικών

## 1.5. ΚΟΙΝΩΝΙΚΗ ΠΟΛΙΤΙΚΗ, ΥΓΕΙΑ, ΠΑΙΔΕΙΑ, ΠΟΛΙΤΙΣΜΟΣ, ΑΘΛΗΤΙΣΜΟΣ

### Κοινωνική δραστηριότητα σε Περιφερειακό επίπεδο και Επίπεδο Δήμου –Αποτύπωση της κατάστασης

Η τοπική κοινωνική πολιτική παράγεται και εφαρμόζεται από τους Δήμους, την Εκκλησία, Κοινωνικούς Φορείς, Συλλόγους κ.λπ. Οι δράσεις που διαμορφώνουν την τοπική κοινωνική πολιτική θα μπορούσαν να διαρθρωθούν στους «πυλώνες» της κοινωνικής φροντίδας, της κοινωνικής και προνοιακής υποστήριξης, καθώς και στη διασταύρωση και χορήγηση επιδομάτων στους «δικαιούχους» (ωφελούμενους). Στην κοινωνική υποστήριξη περιλαμβάνονται δράσεις αντιμετώπισης της φτώχειας, οι οποίες κατά κύριο λόγο υποστηρίζονται από ίδιους πόρους και μέσα.

Παρεχόμενες υπηρεσίες και λειτουργίες από τον Δήμο μέσω της Κοινωνικής Υπηρεσίας και των ΝΠΔΔ.:

1. Ενημέρωση τοπικής κοινωνίας για τα προγράμματα του Δήμου
2. Συλλογή αιτημάτων και αξιολόγηση
4. Διενέργεια κοινωνικών ερευνών για εφαρμογή προγραμμάτων ,χορήγησης βιβλιαρίων ανασφάλιστων, συμβουλευτική και υποστήριξη, ένταξης των αιτούντων σε υπηρεσίες και παροχές του Δήμου, όπως ΚΗΦΗ, ΚΑΠΗ, κ.λπ.
5. Αξιοποίηση του εθελοντισμού.

#### ΝΠΔΔ-ΚΟΙΝΟΦΕΛΗΣ ΕΠΙΧΕΙΡΗΣΗ

1. Λειτουργία Βρεφονηπιακών και Παιδικών Σταθμών
2. Λειτουργία Κέντρων Δημιουργικής Απασχόλησης Παιδιών
3. Λειτουργία Δομών Αντιμετώπισης της Φτώχειας
4. Κέντρα Συμβουλευτικής Υποστήριξης Ευπαθών Ομάδων

#### ΚΗΦΗ:

1. Παροχή φροντίδας και ημερήσιας φιλοξενίας ηλικιωμένων ατόμων
2. Απασχόληση των ηλικιωμένων με προγράμματα εργασιοθεραπείας

#### ΠΡΟΓΡΑΜΜΑ ΒΟΗΘΕΙΑ ΣΤΟ ΣΠΙΤΙ

1. Ψυχολογική και Κοινωνική Στήριξη
2. Νοσηλευτική μέριμνα, με επισκέψεις στο σπίτι από νοσηλευτικό προσωπικό με πολυετή εμπειρία
3. Διασύνδεση με το γραφείο κοινωνικών υπηρεσιών και άλλες Δομές
4. Συμβουλευτική και συναισθηματική στήριξη, με κοινωνικού λειτουργούς
5. Διεκπεραίωση οικογενειακών θεμάτων – οικιακή φροντίδα και ικανοποίηση πρακτικών αναγκών διαβίωσης (μικροαγορές, πληρωμή λογαριασμών κλπ)
6. Συνοδεία και μεταφορές στις διάφορες υπηρεσίες
7. Διοργάνωση ετήσιων εκδηλώσεων, με συμμετοχή των ωφελουμένων του Προγράμματος

## ΚΑΠΗ

Παροχή κοινωνικών υπηρεσιών σε ηλικιωμένους. Ιατρική: Νοσηλευτική περίθαλψη, φυσιοθεραπεία, κατ' οίκον βοήθεια. Κοινωνική: κοινωνική εργασία με άτομα και ομάδες, επιμόρφωση, ψυχαγωγία.

Την παραπάνω προσπάθεια, συνεικονούν λοιποί τοπικοί Κοινωνικοί Φορείς, ως εξής:

- Ιερές Μητροπόλεις και Ιδρύματά τους,
- Σύλλογοι (Γυναικών, ΑΜΕΑ, Καρκινοπαθών, Τριτέκνων και Πολυτέκνων, Φιλόπτωχοι Σύλλογοι και Δίκτυα Πολιτών κ.λπ.),
- ΜΚΟ που παρέχουν κοινωνικές υπηρεσίες «ειδικού σκοπού»,
- Ερυθρός Σταυρός και Σύλλογοι Εθελοντών,
- Σωματεία Γονέων & Κηδεμόνων (ειδικά με 3 παιδιά),
- Λοιπά εξειδικευμένα Κέντρα.

Ο Δήμος διασφαλίζει μια «ομπρέλα» παρεμβάσεων για την Κοινωνική Ένταξη και την Καταπολέμηση της Φτώχειας, η οποία συμπληρώνεται σε μεγάλο βαθμό από την έντονη δράση του «τοπικού κοινωνικού κεφαλαίου».

Έτσι, ενώ οι δραστηριότητες των Δήμων μπορούν να καταγραφούν και αντιστοίχως, να εκτιμηθούν οι ωφελούμενοι από τις τοπικές κοινωνικές δράσεις, οι δράσεις των λοιπών Φορέων δεν μπορούν να ποσοτικοποιηθούν και, κυρίως, να διασφαλισθεί η μοναδιαία καταγραφή του ιδίου ωφελούμενου από πιθανές πολλαπλές «συμμετοχές» στις δράσεις αυτές.

Οι κοινωνικές δραστηριότητες των λοιπών Φορέων εστιάζονται ενδεικτικά στις ακόλουθες:

- Ιερά Μητρόπολη Φλωρίνης ,Πρεσπών και Εορδαίας (κοινωνική δράση ενοριών, συσσίτια απόρων από τον σύλλογο «Καλό Σαμαρείτη ), διανομή τροφίμων σε δέματα κ.λπ. με σημεία διανομής και τους Ιερούς ναούς
- Ιδρύματα Ιεράς Μητρόπολης π.χ. Φιλόπτωχα ταμεία Ενοριών κ.λπ., με τις ίδιες περίπου δραστηριότητες
- Αντίστοιχες υπηρεσίες στήριξης, ενημέρωσης και διαμεσολάβησης παρέχουν οι Σύλλογοι
- ΑΜΕΑ, οι Σύλλογοι Καρκινοπαθών και οι Σύλλογοι Τριτέκνων και Πολυτέκνων.
- Ορισμένες ΜΚΟ παρέχουν στοχευμένες κοινωνικές υπηρεσίες, κυρίως με απασχόληση εθελοντών
- Ο Ερυθρός Σταυρός Πτολεμαΐδας (ΕΕΣ) διανέμει υλικά αγαθά σε πολύτεκνες και μονογονεϊκές οικογένειες, ενώ προσφέρει κατ'οίκο υπηρεσίες φροντίδας και ψυχοκοινωνικής ενδυνάμωσης
- Το κοινωνικό παντοπωλείο από ομάδα εθελοντών

Ο Δήμος, παρέχει εν μέρει υπηρεσίες κοινωνικής μέριμνας ενώ δεν προσφέρει μέσα από οργανωμένες δράσεις σίτιση, ματισμού απόρων ενώ η προμήθεια και διανομή τροφίμων γίνεται μόνο μέσα από το πρόγραμμα Επισιτιστικής Βοήθειας στο οποίο συμμετέχει ως εταίρος στην συσταθείσα Κοινωνική Σύμπραξη της Περιφερειακής Κοινότητας Κοζάνης. Ωστόσο, παρέχει στο

μέτρο του εφικτού στήριξη σε συλλόγους και ιδιωτικά φιλανθρωπικά σωματεία, ενώ ανάλογα με το είδος του προβλήματος, προβαίνει στη «διασύνδεση» των δημοτών με άλλες υπηρεσίες

Επισημαίνεται ότι στον Δήμο Εορδαίας συναντώνται πολυάριθμοι σύλλογοι, άτυπες ομάδες εθελοντών, ενώ λειτουργούν κοινωνικά παντοπωλεία (από ομάδες εθελοντών) και κοινωνικά φαρμακεία (από το Δήμο )

Στον Τομέα της Κοινωνικής Φροντίδας, καλύπτονται εν μέρει οι ανάγκες σε βρεφονηπιακούς και παιδικούς σταθμούς. Οι βρεφονηπιακοί και παιδικοί σταθμοί του Δήμου Εορδαίας συμμετέχουν για τέταρτη χρονιά στη δράση για την «Εναρμόνιση οικογενειακής και επαγγελματικής ζωής» (2013) .

Η τοπική κοινωνική πολιτική εφαρμόζεται σε χωρικό επίπεδο Δήμου με συμπληρωματικές, αλλά συχνότερα, επικαλυπτόμενες δραστηριότητες των λοιπών Κοινωνικών Φορέων και Φορέων Κοινωνικής Αλληλεγγύης.

Το πλήθος των δραστηριοποιούμενων Κοινωνικών Φορέων είναι ιδιαίτερα αυξημένο, γεγονός που αντανάκλα μια ιδιαίτερη κοινωνική ευαισθησία των Πολιτών και ενεργητική αντιμετώπιση των φαινομένων φτώχειας και κοινωνικού αποκλεισμού, αλλά από την άλλη οδηγεί σε πολλαπλές δράσεις, χωρίς συντονισμό και ενιαία καταγραφή των ωφελουμένων, ώστε να υπάρχει στόχευση και ιεράρχηση των παρεμβάσεων, εξοικονόμηση πόρων και μέσων και, κυρίως, παρακολούθηση της εφαρμογής της παρέμβασης και καταγραφή / αξιολόγηση των αποτελεσμάτων.

Καταγράφεται αδυναμία καθολικής κάλυψης των περιοχών αρμοδιότητας από τους Δήμο, ιδιαίτερα όσον αφορά στους ηλικιωμένους και τους ανασφάλιστους, διότι οι Καλλικρατικοί Δήμοι είναι ιδιαίτερα εκτεταμένοι, οι δε οικισμοί αραιοκατοικημένοι. Το Πρόγραμμα «Βοήθεια στο Σπίτι» αντιμετωπίζει μεγάλο όγκο των συγκεκριμένων αναγκών, ιδιαίτερα εάν μετεξελιχθεί σε σύγχρονο σύστημα πρωτοβάθμιας κοινωνικής φροντίδας.

Αξιολογούνται θετικά απόψεις για ανάπτυξη κοινού δικτύου» τοπικών Δομών με περισσότερες λειτουργίες σε συνδυασμό με την καθιέρωση συνεργασιών με εθελοντικές και εκκλησιαστικές, φιλανθρωπικές οργανώσεις και αρμόδιους κρατικούς φορείς για οργάνωση σχετικών δραστηριοτήτων.

Ως προς τη δημόσια υγεία, η οποία αποτελεί «νέα» αρμοδιότητα σε επίπεδο Δήμου, διαπιστώνονται προβλήματα έλλειψης προσωπικού και σχετικών πόρων για την αποτελεσματική αντιμετώπιση ζητημάτων δημόσιας υγείας (π.χ. εμβολιασμοί ευάλωτων ομάδων).

Κρίνεται σημαντική, η -στο πλαίσιο της «δικτύωσης» των Τοπικών Κοινωνικών Δομών- ανάπτυξη προγραμμάτων Δημόσιας Υγείας με «βάση» τα κέντρα Υγείας Αστικού Τύπου, καθώς και η ανάπτυξη συνεργασίας με Φορείς όπως το ΚΕΕΛΠΝΟ, το Υπουργείο Υγείας και μη κυβερνητικές οργανώσεις η διοργάνωση ενημερωτικών ημερίδων σε θέματα υγείας- πρόληψης αλλά και η διοργάνωση δράσεων πρόληψης-προληπτικού ελέγχου.

Από την «ομπρέλα» της τοπικής κοινωνικής πολιτικής, ελλειμματική χαρακτηρίζεται η «ταυτοποίηση» των ωφελουμένων και η συνεκτική (και όχι αποσπασματική) υποστήριξη της ενσωμάτωσής τους και της προώθησής τους σε θέσεις απασχόλησης.

Σύμφωνα με όσα αναφέρθηκαν παραπάνω συνοπτικά μπορούμε να αναφέρουμε τα ακόλουθα:

- Η κοινωνική δραστηριότητα που καταγράφεται στο Δήμο Εορδαίας δεν μπορεί να χαρακτηριστεί ικανοποιητική κοινωνική δραστηριότητα για την κάλυψη των αναγκών των ευάλωτων και ειδικών ομάδων του πληθυσμού, δεδομένου και των περιορισμένων διαθέσιμων πόρων, ενώ είναι εντονότερη στους Δήμους υψηλής συγκέντρωσης πληθυσμού.
- Ο Δήμος διαθέτει κοινωνικές υπηρεσίες (ΝΠΙΔΔ, Κοινωφελής Επιχείρηση, Δ/ση Κοινωνικής Πολιτικής) αλλά δεν μπορεί να υποστηρίξει επαρκώς και ικανοποιητικά για τις ευπαθείς ομάδες και την υλοποίηση προγραμμάτων/ δράσεων κοινωνικού χαρακτήρα.
- Ο Δήμος έχει αναπτύξει κάποια μορφή συνεργασίας με φορείς για την υποστήριξη ευπαθών ομάδων.
- Το Πρόγραμμα Βοήθεια στο Σπίτι αποτελεί σημαντικό πρόγραμμα υποστήριξης των ηλικιωμένων καθώς και των ατόμων με κινητικές δυσλειτουργίες και ειδικά προβλήματα, ειδικά στις απομακρυσμένες ορεινές περιοχές του Δήμου.
- Τα ΑμεΑ αποτελούν για τον Δήμο τη σημαντικότερη ευάλωτη ομάδα του πληθυσμού, ενώ οι ηλικιωμένοι αποτελούν την σημαντικότερη ειδική ομάδα του πληθυσμού με προτεραιότητα σε αυτούς που είτε αντιμετωπίζουν προβλήματα υγείας και είναι ανασφάλιστοι ή έχουν αδυναμία πρόσβασης σε υπηρεσίες κοινωνικής φροντίδας ή υπηρεσίες υγείας είτε διαβιούν με χαμηλά εισοδήματα.
- Άλλες ομάδες που χρήζουν υποστήριξης είναι οι άνεργοι και ιδιαίτερα οι μακροχρόνια άνεργοι, οι μονογονεϊκές οικογένειες, οι πολύτεκνες οικογένειες με χαμηλά εισοδήματα κ.α.

Οι βασικές αδυναμίες – προβλήματα που εντοπίζουν οι Κοινωνικές Δομές και Υπηρεσίες των Δήμων είναι:

- Η ελλιπής χρηματοδότηση για την αποτελεσματική λειτουργία των υφιστάμενων αλλά και τη δημιουργία νέων κοινωνικών δομών και υπηρεσιών ώστε να καλυφθούν οι αυξημένες ανάγκες των ευάλωτων ομάδων του πληθυσμού του Δήμου με περισσότερες δομές και δικαιούχους.
- Η έλλειψη προσωπικού (και ιδιαίτερα εξειδικευμένου) των κοινωνικών δομών.
- Τα περιορισμένα κριτήρια επιλογής δικαιούχων με αποτέλεσμα να μην μπορεί να ωφεληθεί με κοινωνικά επιδόματα και άλλες κοινωνικές παροχές ένας μεγάλος αριθμός ατόμων που ανήκουν σε ευάλωτες ομάδες και ειδικές ομάδες του πληθυσμού (π.χ μονογονεϊκές οικογένειες).

- ο Οι καθυστερήσεις σε βασικές διοικητικές εργασίες που είναι απαραίτητες για την λήψη κοινωνικών παροχών όπως η έκδοση βιβλιαρίου απορίας και αποφάσεων των Κέντρων Πιστοποίησης Αναπηρίας (ΚΕΠΑ).

Στις προτάσεις των αρμοδίων για την βελτίωση των παρεχόμενων υπηρεσιών και την αντιμετώπιση των προβλημάτων που εντοπίζονται περιλαμβάνονται τα ακόλουθα:

- Η επέκταση και ενίσχυση του Προγράμματος Βοήθεια στο σπίτι με επιπλέον προσωπικό και τακτική χρηματοδότηση καθώς και άλλων σχετικών δράσεων που αφορούν τους ηλικιωμένους (Γηροκομεία, ΚΗΦΗ, ΚΔΑΠ , ΚΔΑΠ -ΜΕΑ).
- Δημιουργία και επέκταση των κοινωνικών δομών για την στήριξη της καθημερινότητας των ευάλωτων και ειδικών ομάδων του πληθυσμού και ιδιαίτερα των κοινωνικών Ιατρείων-φαρμακείων, δεδομένου και της αύξησης των ανασφάλιστων πολιτών του Δήμου
- Βελτίωση της προσβασιμότητας σε κοινωνικές δομές και υπηρεσίες των Δήμων.
- Επέκταση των δομών και των υπηρεσιών προσχολικής αγωγής
- Διεύρυνση των κριτηρίων επιλογής δικαιούχων κοινωνικών παροχών
- Στήριξη οικονομικά αδύναμων δημοτών με την παροχή χρηματικών βοηθημάτων, σίτισης, ειδών διαβίωσης και περίθαλψης.
- Σημαντικό έργο υποστήριξης των ευπαθών ομάδων παρέχεται και από άλλους, εκτός δήμου φορείς κοινωνικής αλληλεγγύης

Με βάση τα όσα αναπτύχθηκαν και την αξιολόγηση των παρεχόμενων κοινωνικών υπηρεσιών και συγκρότησης / λειτουργίας των Κοινωνικών Δομών, κρίνεται αναγκαία η συγκρότηση ενός ομογενοποιημένου «Περιφερειακού / Τοπικού Δικτύου Κοινωνικών Δομών» στην Δυτική Μακεδονία, με κατ'αρχήν λειτουργική ιεράρχηση σε δύο επίπεδα: το Περιφερειακό και το Τοπικό.

## ΚΟΙΝΩΝΙΚΗ ΠΟΛΙΤΙΚΗ, ΥΓΕΙΑ, ΠΑΙΔΕΙΑ, ΠΟΛΙΤΙΣΜΟΣ &amp; ΑΘΛΗΤΙΣΜΟΣ

## ΣΥΝΟΠΤΙΚΗ ΠΕΡΙΓΡΑΦΗ ΤΗΣ ΥΦΙΣΤΑΜΕΝΗΣ ΚΑΤΑΣΤΑΣΗΣ

## ΔΟΜΕΣ - ΥΠΟΔΟΜΕΣ - ΔΙΚΤΥΑ

	ΣΥΝΟΛΟ ΟΤΑ	Δημοτικές Ενότητες					
		Δ.Ε. ΑΓ. ΠΑΡΑΣΚ	Δ.Ε. ΒΕΡΜΙΟΥ	Δ.Ε. ΜΟΥΡΙΚΙΟΥ	Δ.Ε. ΠΤΟΛ.		
<b>Δομές Κοινωνικής Υποστήριξης</b>							
<b>Υγεία - Πρόνοια</b>							
<b>Υπηρεσίες Υγείας (πλήθος)</b>							
Πρωτοβάθμια Φροντίδα Υγείας							
<i>Αριθμός ατόμων που έκαναν χρήση των υπηρεσιών</i>	Δεν διατίθενται στοιχεία						
Δευτεροβάθμια Φροντίδα Υγείας					1		
Τριτοβάθμια Φροντίδα Υγείας							
Δημόσια Υγεία - Αγωγή Υγείας							
<i>Επωφελοούμενοι</i>							
<b>Υπηρεσίες Πρόνοιας (πλήθος)</b>							
ΚΑΠΗ (πλήθος δομών)						1	
<i>Αιτήσεις</i>	Δεν διατίθενται στοιχεία						
<i>Αριθμός αιτήσεων που ικανοποιήθηκαν</i>	Δεν διατίθενται στοιχεία						



	ΣΥΝΟΛΟ ΟΤΑ	Δημοτικές Ενότητες				
		Δ.Ε. ΑΓ. ΠΑΡΑΣΚ	Δ.Ε. ΒΕΡΜΙΟΥ	Δ.Ε. ΜΟΥΡΙΚΙΟΥ	Δ.Ε. ΠΤΟΛ.	
Κέντρα Δημιουργικής Απασχόλησης Παιδιών (ΚΔΑΠ)	Δεν υφίστανται/ Δεν λειτουργούν					
<i>Αιτήσεις</i>						
<i>Αριθμός αιτήσεων που ικανοποιήθηκαν</i>						
ΚΔΑΠ - ΜΕΑ	Δεν υφίστανται/ Δεν λειτουργούν					
<i>Αιτήσεις</i>						
<i>Αριθμός αιτήσεων που ικανοποιήθηκαν</i>						
Βρεφονηπιακοί - Παιδικοί Σταθμοί						
<i>Αιτήσεις</i>						
<i>Αριθμός αιτήσεων που ικανοποιήθηκαν</i>						
ΚΗΦΗ					<b>1</b>	
<i>Αιτήσεις</i>						
<i>Αριθμός αιτήσεων που ικανοποιήθηκαν</i>						
Δομές Ανοιχτής Φροντίδας	Δεν υφίστανται/ Δεν λειτουργούν					
<i>Αιτήσεις</i>	Δεν διατίθενται στοιχεία					
<i>Αριθμός αιτήσεων που ικανοποιήθηκαν</i>						
Δομές Ψυχικής Υγείας	Δεν υφίστανται/ Δεν λειτουργούν					
<i>Αιτήσεις</i>	Δεν διατίθενται στοιχεία					
<i>Αριθμός αιτήσεων που ικανοποιήθηκαν</i>						
Δομές Υποστήριξης ΑμεΑ						

	ΣΥΝΟΛΟ		Δημοτικές Ενότητες			
	ΟΤΑ	Δ.Ε. ΑΓ. ΠΑΡΑΣΚ	Δ.Ε. ΒΕΡΜΙΟΥ	Δ.Ε. ΜΟΥΡΙΚΙΟΥ	Δ.Ε. ΠΤΟΛ.	
<i>Αιτήσεις</i>						
<i>Αριθμός αιτήσεων που ικανοποιήθηκαν</i>						
Κινητές Μονάδες						
Λοιπές Υπηρεσίες Πρόνοιας						
<b>Εθελοντικός Τομέας (Προγράμματα/Δράσεις/Ενέργειες)</b>						
<p>Ο δήμος Εορδαίας έχει συστήσει Γραφείο Εθελοντισμού με την υπ' αριθμ. 236/2013 Απόφαση Δημοτικού Συμβουλίου . Στα πλαίσια της λειτουργίας του Γραφείου έχουν γίνει δράσεις εθελοντισμού όπως : όπως καθαρισμός περιοχών της Πτολεμαΐδας με αφορμή την "Παγκόσμια Ημέρα Δασοπονίας", ημέρες αλληλεγγύης , συναυλίες για τη συγκέντρωση τροφίμων, σύμπραξη με την Εθελοντική Διασσωστική Ομάδα και αποστολή τροφίμων στους σεισμοπαθείς της Κεφαλλονιάς , συμμετοχή στη δράση Let's do it Greece σε συνεργασίες με συλλόγους και κοινωνικές ομάδες</p>						
<b>Προγράμματα/Δράσεις/Ενέργειες Πρόνοιας</b>						
"Βοήθεια στο Σπίτι"						
<b>Υποδομές Εκπαίδευσης &amp; Δια Βίου Μάθησης</b>						
Πλήθος	Σύνολο	Δ.Ε. Αγ. Παρασκ.	Δ.Ε. Βερμίου	Δ.Ε. Μουρικίου	Δ.Ε. Πτολεμ.	
Νηπιαγωγεία	42	4	4	4	30	
Πρωτοβάθμια Εκπαίδευση	25	3	3	3	16	
Δευτεροβάθμια Εκπαίδευση	17	1	1	1	14	
Μεταδευτεροβάθμια εκπαίδευση	2				2	
Τριτοβάθμια Εκπαίδευση					1	
Κέντρα Εκπαίδευσης Ενηλίκων					1	
Σχολές Γονέων					1	
Σχολεία Δεύτερης Ευκαιρίας						

	ΣΥΝΟΛΟ ΟΤΑ	Δημοτικές Ενότητες				
		Δ.Ε. ΑΓ. ΠΑΡΑΣΚ	Δ.Ε. ΒΕΡΜΙΟΥ	Δ.Ε. ΜΟΥΡΙΚΙΟΥ	Δ.Ε. ΠΤΟΛ.	
Μουσικές Σχολές					6	
Κέντρα Εικαστικών Τεχνών					4	
Λοιπές Υποδομές Εκπαίδευσης						
<b>Ειδικές πληθυσμιακές ομάδες</b>						
<i>Πληθυσμός</i>						
ΑμεΑ						
Άστεγοι						
ΡΟΜΑ						
Μετανάστες						
<b>Πολιτιστική Υποδομή και Δραστηριότητες</b>						
<i>Υποδομές - Χώροι - Δομές</i>						
<i>Πλήθος</i>						
Αρχαιολογικοί Χώροι						
Μουσεία					1	
Μνημεία Σύγχρονου Πολιτισμού						
Πολιτιστικά Κέντρα						
Δημοτικές Βιβλιοθήκες					1	
Φιλαρμονική					1	
ΔΗΠΕΘΕ						
Δημοτικοί Κινηματογράφων						
Σχολές Χορού					1	
Εργαστήρι Τέχνης						
Ωδεία					1	
Λοιπές Πολιτιστικές Υποδομές						

	ΣΥΝΟΛΟ	Δημοτικές Ενότητες					
	ΟΤΑ	Δ.Ε. ΑΓ. ΠΑΡΑΣΚ	Δ.Ε. ΒΕΡΜΙΟΥ	Δ.Ε. ΜΟΥΡΙΚΙΟΥ	Δ.Ε. ΠΤΟΛ.		
Πολιτιστικές Εκδηλώσεις							
	<i>Ονομασία</i>						
Εκδηλώσεις	<ul style="list-style-type: none"> <li>• Το έθιμο "Μομώ(γ)εροι" παραμονή Πρωτοχρονιάς στην Τοπική Κοινότητα Καρυοχωρίου</li> <li>• Το έθιμο "Γκέγκηδες" και "Κοκόνες" παραμονή Πρωτοχρονιάς και άναμμα φωτιάς με κέδρα την παραμονή και Κυριακή της Αποκριάς στην Τοπική Κοινότητα Εμπορίου</li> <li>• "Γιορτές της Γης" και "Δούμπεια" στην Τοπική Κοινότητα Βλάστης</li> <li>• "Ιώνεια" πολιτιστικές ε</li> <li>• Εκδηλώσεις Μικρασιατικού Συλλόγου , "Κλήδονας" πολιτιστικές εκδηλώσεις Συλλόγου Θρακιωτών Δημοτική Ενότητα Πτολεμαΐδας</li> </ul>						
	Φεστιβάλ						
	Καρναβάλι						
Σύλλογοι							
	<ol style="list-style-type: none"> <li>1. Μικρασιατικός Σύλλογος Πτολεμαΐδας</li> <li>2. Θρακική Εστία Εορδαίας</li> <li>3. Ποντιακός Σύλλογος Πτολεμαΐδας</li> <li>4. Σύλλογος Βλατσιοτών Πτολεμαΐδας</li> <li>5. Πολιτιστικός Σύλλογος Καρδιάς "Η ημέρα"</li> <li>6. Σύλλογος Ηπειρωτών</li> <li>7. Πανελλήνια Ένωση Σουρμενιτών</li> <li>8. Σύλλογος Κλεισουριέων Πτολεμαΐδας</li> <li>9. Χιονοδρομικός - Ορειβατικός Όμιλος Πτολεμαΐδας</li> <li>10. Ορειβατική Λέσχη Εορδαίας</li> <li>11. Μορφωτικός Πολιτιστικός Σύλλογος Ασβεστόπετρας</li> <li>12. Πολιτιστικός Σύλλογος Γαλάτειας</li> <li>13. Σύλλογος Γυναικών Γαλάτειας</li> <li>14. Μορφωτικός Πολιτιστικός Σύλλογος Δροσερού</li> <li>15. Πολιτιστικός Σύλλογος Μαυροπηγής</li> <li>16. Μορφωτικός Πολιτιστικός Σύλλογος Ολυμπιάδας</li> </ol>						

	ΣΥΝΟΛΟ ΟΤΑ	Δημοτικές Ενότητες					
		Δ.Ε. ΑΓ. ΠΑΡΑΣΚ	Δ.Ε. ΒΕΡΜΙΟΥ	Δ.Ε. ΜΟΥΡΙΚΙΟΥ	Δ.Ε. ΠΤΟΛ.		
		17. Αερολέσχη Εορδαίας Ολυμπιάδας 18. Μορφωτικός Πολιτιστικός Σύλλογος Πενταβρύσου 19. Λαογραφικός Πολιτιστικός όμιλος "Ο ΠΕΡΔΙΚΚΑΣ" 20. Πολιτιστικός Σύλλογος Προαστίου <b>Πολιτιστικοί Σύλλογοι Δημοτικής Ενότητας Μουρικίου</b> 21. Πολιτιστικός Μορφωτικός Σύλλογος Ποντίων Άρδασσας 22. Κοινότητα Νέων Αναρράχης 23. Σύλλογος Ποντίων Αναρράχης 24. Φυσιολατρικός Σύλλογος "Ο Σταυρός" Αναρράχης 25. Πολιτιστικός Σύλλογος Εμπορίου 26. Εθελοντική Ομάδα Νέων Εμπορίου 27. Σύλλογος Γυναικών Εμπορίου 28. Πολιτιστικός Σύλλογος "Λυγκιστής" Μηλοχωρίου 29. Σύλλογος Γυναικών Φούφα 30. Πολιτιστικός Σύλλογος Φούφα 31. Εθελοντική Ομάδα Περιβάλλοντος Φούφα <b>Πολιτιστικοί Σύλλογοι Τοπικής Κοινότητας Βλάστης</b> 32. Πολιτιστικός Σύλλογος Βλάστης "Οι Φίλοι του Χειμώνα" 33. Σύλλογος Κτηνοτρόφων <b>Πολιτιστικοί Σύλλογοι Δημοτικής Ενότητας Βερμίου</b> 34. Πολιτιστικός Σύλλογος Ανατολικού "Η Ανατολή" 35. Πολιτιστικός Ποντιακός Σύλλογος Κομνηνών 36. Φυσιολατρικός Όμιλος Κομνηνών "Οι φίλοι του Βουνού" 37. Πολιτιστικός Σύλλογος Μεσοβούνου "Η Κρέμτσα" 38. Πολιτιστικός Σύλλογος Πύργων "Η Καστράνιτσα" 39. Εύξεινος Λέσχη Πύργων "Αλέξανδρος Υψηλάντης" 40. Χιονοδρομικός Ορειβατικός Όμιλος Πύργων <b>Πολιτιστικοί Σύλλογοι Δημοτικής Ενότητας Αγίας Παρασκευής</b> 41. Πολιτιστικός Σύλλογος Ερμακιάς "Φρούριο 42. Πολιτιστικός Σύλλογος Καρυοχωρίου "Ο Πρόσφυγας"					
Αδελφοποιήσεις/Δικτυώσεις Πόλεων							

	ΣΥΝΟΛΟ		Δημοτικές Ενότητες			
	ΟΤΑ	Δ.Ε. ΑΓ. ΠΑΡΑΣΚ	Δ.Ε. ΒΕΡΜΙΟΥ	Δ.Ε. ΜΟΥΡΙΚΙΟΥ	Δ.Ε. ΠΤΟΛ.	
1.						
2.						
3.						
<b>Αθλητικές Υποδομές &amp; Δραστηριότητες</b>						
<b>Αθλητικοί Χώροι</b>						
	<i>Πλήθος</i>	<i>Έκταση (τ.μ)</i>				
Γήπεδα	<b>23</b>					
Κλειστά Γυμναστήρια	<b>7</b>					
Κολυμβητήρια	<b>1</b>					
Εθνικά Στάδια						
Αθλητικά Κέντρα						
Λοιποί αθλητικοί Χώροι	<b>20</b>					
<b>Αθλητικοί Φορείς και Σωματεία</b>						
	<ol style="list-style-type: none"> <li>1. Α.Σ. «ΑΠΟΛΛΩΝ» Πτολεμαΐδας</li> <li>2. Φ.Σ. "ΑΡΙΩΝ" Πτολεμαΐδας</li> <li>3. Φ.Σ. "ΗΡΑΚΛΗΣ" Πτολεμαΐδας</li> <li>4. "Παλαιστικό Κέντρο Εορδαίας" Πτολεμαΐδας</li> <li>5. Α.Σ. "ΠΟΛΥΝΙΚΗΣ" Πτολεμαΐδας</li> <li>6. Γ.Ε. "ΑΙΟΛΟΣ" Μακεδονίας</li> <li>7. Α.Σ. "ΠΤΟΛΕΜΑΪΟΣ" Πτολεμαΐδας</li> <li>8. Όμιλος Αντισφαίρισης Πτολεμαΐδας</li> <li>9. Α.Σ. "ΒΕΡΜΙΟ" Πτολεμαΐδας</li> <li>10. Α.Σ. "ΑΣΤΕΡΑΣ" Πτολεμαΐδας</li> <li>11. Τ.Α.Π. "ΕΟΡΔΑΪΚΟΣ" Πτολεμαΐδας</li> <li>12. "ΑΝΑΓΕΝΝΗΣΗ" Πτολεμαΐδας</li> <li>13. Α.Σ."ΑΡΗΣ" Πτολεμαΐδας</li> <li>14. Σκακιστικός Όμιλος"ΠΤΟΛΕΜΑΪΟΣ"</li> <li>15. Σκακιστική Ακαδημία "Ο ΣΚΑΚΙΣΤΑΚΟΣ" Πτολεμαΐδας</li> <li>16. Α.Σ. ΤΑΕ KWON DO Πτολεμαΐδας</li> <li>17. Σύλλογος Αθλητικός "Μ. ΑΛΕΞΑΝΔΡΟΣ" ΤΑΕ KWON DO.M.</li> </ol>					

	ΣΥΝΟΛΟ		Δημοτικές Ενότητες			
	ΟΤΑ	Δ.Ε. ΑΓ. ΠΑΡΑΣΚ	Δ.Ε. ΒΕΡΜΙΟΥ	Δ.Ε. ΜΟΥΡΙΚΙΟΥ	Δ.Ε. ΠΤΟΛ.	
	18. Α.Σ. "ΕΟΡΔΑΙΑΣ" Ολυμπιάδας 19. Α.Σ. "ΠΤΟΛΕΜΑΙΟΙ" Πτολεμαΐδας 20. Α.Σ. SHOTOKAN KARATE Πτολεμαΐδας 21. Α.Σ. "ΑΡΗΣ" Μαυροπηγής 22. Α.Σ. "ΠΡΟΑΣΤΙΟ" Προαστίου 23. Α.Σ. "ΑΠΟΛΛΩΝ" Προαστίου 24. Α.Σ. "ΕΡΜΗΣ" Ασβεστόπετρας 25. Α.Σ. "ΕΛΠΙΔΕΣ ΕΡΜΗ" Ασβεστόπετρας 26. Α.Σ. "ΦΟΙΝΙΚΑΣ" Γαλάτειας 27. Αθλητική ένωση Πεрдίκα 28. Αθλητικός Σύλλογος "ΑΠΟΛΛΩΝ" Πενταβρύσου 29. Α.Σ. ΤΖΟΥΝΤΟ Πτολεμαΐδας 30. Αθλητικός Σύλλογος Αρδασσας "ΜΕΓΑΣ ΑΛΕΞΑΝΔΡΟΣ" 31. Ακαδημία Ποδοσφαίρου "ΛΕΟΝΤΕΣ" Αναρράχης 32. Αθλητικός Σύλλογος Φούφα 33. Αθλητικός Σύλλογος Αγ. Χριστοφόρου "Ένωση Αγίας Παρασκευής 34. Αθλητικός Σύλλογος Καρυοχωρίου "ΒΕΡΜΙΟ" 35. Σύλλογος Βετεράνων Ποδοσφαιριστών Εορδαίας 36. Αθλητικός Σύλλογος «ΑΣΣΟΣ» 37. Αυτοκινητιστική Λέσχη Πτολεμαΐδας					
<b>Διοργανώσεις - Εκδηλώσεις - Αγώνες</b>						
Ημιμαραθώνιος και ο Λαϊκός δρόμος (Σύλλογος Οδοιπόρων ) Πανελλήνιο Πρωτάθλημα Ολυμπιακής Πάλης Παίδων-Κορασίδων Πτολεμαϊκοί Αγώνες Κολύμβησης (Σύλλογος Δελφίνια) Δεξιότητες Μηχανοκίνητο αθλητισμού (Αυτοκινητιστική Λέσχη Πτολεμαΐδας ) Αγώνες ορεινής ποδηλασίας (αθλητικός σύλλογος ΑΣΣΟΣ)						

--	--	--	--	--	--	--	--

ΠΕΡΙΓΡΑΦΗ ΚΥΡΙΟΤΕΡΩΝ ΔΡΑΣΤΗΡΙΟΤΗΤΩΝ ΤΟΥ ΔΗΜΟΥ ΣΤΟ ΤΟΜΕΑ	
ΥΠΗΡΕΣΙΑ	ΠΕΡΙΓΡΑΦΗ
Δ/νση Κοινωνικής Προστασίας, Παιδείας και Πολιτισμού	1.Εφαρμογή κοινωνικών πολιτικών και προγραμμάτων κοινωνικής προστασίας και πολιτικών ισότητας των φύλων 2.Εφαρμογή πολιτικών προαγωγής της δημόσιας υγείας 3.Προώθηση και ρύθμιση ζητημάτων της πρωτοβάθμιας και δευτεροβάθμιας εκπαίδευσης, την προώθηση της δια βίου μάθησης καθώς και τον σχεδιασμό και εφαρμογή προγραμμάτων Πολιτισμού, Αθλητισμού και Νέας Γενιάς
Τμήμα Κοινωνικής Πολιτικής και Πολιτικών Ισότητας των Φύλων	1.Διεξάγει κοινωνικές έρευνες για την εφαρμογή κοινωνικών πολιτικών για την ισότητα των φύλων, την κοινωνική φροντίδα της οικογένειας 2.Προωθεί τον εθελοντισμό και την κοινωνική αλληλεγγύη 3.Καταβολή επιδομάτων, συμβουλευτική-ψυχολογική υποστήριξη , δράσεις προστασίας ευπαθών ομάδων 4.Χορήγηση αδειών ίδρυσης και λειτουργίας παιδικών και βρεφονηπιακών σταθμών, ιδρυμάτων παιδικής πρόνοιας , φιλανθρωπικά σωματεία κλπ
Τμήμα Προστασίας και Προαγωγής της Δημόσιας Υγείας	1.Προγραμματισμός και μέριμνα για την εφαρμογή προγραμμάτων και μέτρων για την προαγωγή της δημόσιας υγείας 2.Ρύθμιση διαφόρων διοικητικών ζητημάτων που σχετίζονται με τη δημόσια υγεία και την προληπτική ιατρική 3.
Τμήμα Παιδείας, Δια βίου Μάθησης, Πολιτισμού	1.Θέματα παιδείας και δια βίου μάθησης (σχολικές υποδομές, σχολικές επιτροπές 2.Θέματα πολιτισμού, αθλητισμού και νέας γενιάς 3.
ΔΡΑΣΕΙΣ ΑΛΛΩΝ ΦΟΡΕΩΝ ΠΟΥ ΕΚΤΕΛΟΥΝΤΑΙ ΣΤΗΝ ΠΕΡΙΟΧΗ ΚΑΙ ΕΠΗΡΕΑΖΟΥΝ ΤΟ ΕΠΙΧΙΡΗΣΙΑΚΟ ΠΡΟΓΡΑΜΜΑ ΤΟΥ ΔΗΜΟΥ	
A/A	ΠΕΡΙΓΡΑΦΗ
1.	Μη Κυβερνητικές οργανώσεις
2.	Σύλλογοι με κοινωνικό , αθλητικό , πολιτιστικό έργο
3.	
ΒΑΣΙΚΕΣ ΣΥΝΕΡΓΑΣΙΕΣ	
1.	Περιφέρεια Δυτικής Μακεδονίας
2.	Περιφερειακή Ενότητα Κοζάνης
3.	Ιερά Μητρόπολη Φλωρίνης
4.	Κεντρική Ένωση Δήμων (Κ.Ε.Δ.Ε.)



5. Περιφερειακή Ένωση Δήμων (Π.Ε.Δ.) Δυτικής Μακεδονίας

## 2. ΚΕΦΑΛΑΙΟ ΔΕΥΤΕΡΟ : ΑΞΙΟΛΟΓΗΣΗ ΕΞΩΤΕΡΙΚΟΥ ΚΑΙ ΕΣΩΤΕΡΙΚΟΥ ΠΕΡΙΒΑΛΛΟΝ ΤΟΥ ΔΗΜΟΥ (ΜΕΘΟΔΟΛΟΓΙΑ ΑΞΙΟΛΟΓΗΣΗΣ-SWOT Ανάλυση )

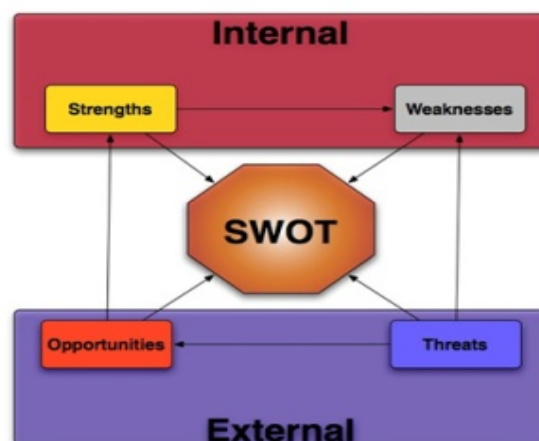
### 2.1. Μεθοδολογία SWOT Ανάλυσης

Η ανάλυση SWOT αποτελεί εργαλείο στρατηγικού σχεδιασμού, το οποίο χρησιμοποιείται για την ανάλυση του εσωτερικού και εξωτερικού περιβάλλοντος του Δήμου, ώστε να ληφθούν οι απαραίτητες αποφάσεις για τον καθορισμό των στόχων που θα τεθούν στους τέσσερις αναπτυξιακού άξονες προτεραιότητας. Γενικά χρησιμοποιείται σε περιπτώσεις σχεδιασμού, αξιολόγησης ή επίλυσης προβλημάτων στις οποίες ουσιαστική σημασία έχει η διάκριση εξωτερικού και εσωτερικού περιβάλλοντος.

Κατά την διαδικασία της SWOT ανάλυσης καταγράφονται οι δυνατότητες και τα προβλήματα/ανάγκες του Δήμου (**εσωτερικό περιβάλλον**), καθώς και οι ευκαιρίες και οι περιορισμοί, που υπάρχουν στο **εξωτερικό περιβάλλον**.

Οι δυνατότητες και τα προβλήματα/ανάγκες για την ανάλυση SWOT προκύπτουν μέσω της αξιολόγησης της υφιστάμενης κατάστασης του Δήμου, όπως περιγράφεται ανά άξονα προτεραιότητας του επιχειρησιακού προγράμματος και αφορούν στη δομή, την οργάνωση και τους πόρους του Δήμου, δηλαδή των στοιχείων που συγκροτούν το εσωτερικό περιβάλλον του Δήμου ως οργανισμού τοπικής αυτοδιοίκησης πχ το φυσικό περιβάλλον, τις υποδομές, τις κοινωνικές υπηρεσίες, το πολιτιστικό περιβάλλον, την ιστορικότητα της περιοχής, το επίπεδο απασχόλησης και τους τομείς της οικονομικής δραστηριότητας.

Οι ευκαιρίες και οι περιορισμοί της ανάλυσης SWOT προκύπτουν, λαμβάνοντας υπόψη τα συμπεράσματα από την ανάλυση των στοιχείων του εξωτερικού περιβάλλοντος, που επηρεάζουν τον Δήμο σε οικονομικό, τεχνολογικό, πολιτικό (νομικό και κοινωνικό) πολιτιστικό επίπεδο. Οι παράγοντες του εξωτερικού περιβάλλοντος προσδιορίζουν τις ευκαιρίες για ανάπτυξη, που προσφέρουν παράγοντες του ίδιου του Δήμου, που όμως δεν εμπίπτουν στην αρμοδιότητα και τη λειτουργία του και τις ευρύτερες Περιφερειακές, Εθνικές και Ευρωπαϊκές αναπτυξιακές πολιτικές, που θα πρέπει να εκμεταλλευτεί ο στρατηγικός σχεδιασμός του Δήμου, καθώς και τους περιορισμούς που ενδέχεται να επηρεάσουν την εφαρμογή του επιχειρησιακού προγράμματος, ώστε να αντιμετωπισθούν.



2.1.1. Αξιολόγηση εξωτερικού περιβάλλοντος

ΑΞΙΟΛΟΓΗΣΗ ΤΗΣ ΥΦΙΣΤΑΜΕΝΗΣ ΚΑΤΑΣΤΑΣΗΣ ΤΟΜΕΑΣ : ΠΕΡΙΒΑΛΛΟΝ

ΤΟΜΕΑΣ	ΠΡΟΒΛΗΜΑΤΑ & ΠΕΡΙΟΡΙΣΜΟΙ	ΔΥΝΑΤΟΤΗΤΕΣ & ΕΥΚΑΙΡΙΕΣ
Τομέας Περιβάλλον	<p><b>Προβλήματα/ανάγκες</b></p> <ul style="list-style-type: none"> <li>• Περιβαλλοντική υποβάθμιση της περιοχής, προβλήματα από το επιβαρυνόμενο φυσικό περιβάλλον, σημαντική ρύπανση του φυσικού και ανθρωπογενούς περιβάλλοντος τοπικών κοινοτήτων από τις εξορυκτικές δραστηριότητες της ΔΕΗ και τα ορυχεία</li> <li>• Έλλειψη χώρων πρασίνων και υποδομών για τη διασκέδαση και ψυχαγωγία των πολιτών</li> <li>• Υποβάθμιση του τοπίου λόγω της εξορυκτικής δραστηριότητας της ΔΕΗ και της μη αποκατάστασης των χρησιμοποιούμενων για την εξόρυξη εδαφών</li> <li>• Έλλειψη ολοκληρωμένου σχεδίου και παρεμβάσεων</li> <li>• Ανάγκη επέκτασης του δικτύου Τηλεθέρμανσης για την κάλυψη αναγκών και των τοπικών κοινοτήτων</li> <li>• Ανάγκη διαχείρισης και επεξεργασίας λυμάτων</li> <li>• Περιορισμένες δυνατότητες παρέμβασης στον επιχειρησιακό σχεδιασμό της ΔΕΗ</li> <li>• Έντονες πιέσεις στο φυσικό περιβάλλον λόγω ελλιπών υποδομών και ανεξέλεγκτων ανθρωπογενών δραστηριοτήτων και χαμηλός βαθμός περιβαλλοντικής ευαισθητοποίησης (αλόγιστη χρήση φυτοφαρμάκων, ανεξέλεγκτη βόσκηση κλπ)</li> <li>• Μη εφαρμογή της περιβαλλοντικής νομοθεσίας στους τομείς γεωργίας και κτηνοτροφίας και γενικότερα διαχείρισης πόρων( υδατικών, υγρών και στερεών αποβλήτων κλπ)</li> <li>• Ραγδαία οικιστική ανάπτυξη με συνακόλουθη την υποβάθμιση της αισθητικής τόσο της πόλης όσο και των τοπικών κοινοτήτων</li> <li>• Έλλειψη δράσεων ανακύκλωσης και ευαισθητοποίησης των πολιτών</li> <li>• Έλλειψη υποδομών διαχείρισης επικίνδυνων Αποβλήτων</li> </ul>	<p><b>Δυνατότητες</b></p> <ul style="list-style-type: none"> <li>• Εξωαστική επέκταση του δικτύου της Τηλεθέρμανσης</li> <li>• Δυνατότητα αξιοποίησης της τεχνογνωσίας των εκπαιδευτικών ιδρυμάτων και ινστιτούτων της περιοχής</li> <li>• Συνεργασία και συμπράξεις με εμπλεκόμενους φορείς για την προστασία και αξιοποίηση του περιβάλλοντος</li> <li>• Σημαντική φυσική ομορφιά της ευρύτερης του Δήμου περιοχής και αξιόλογος ορεινός όγκος με δυνατότητες ανάπτυξης και εκμετάλλευσης</li> <li>• Πλούσιο φυσικό περιβάλλον</li> <li>• Ενίσχυση , ενθάρρυνση και διεύρυνση εθελοντικών δράσεων καθαρισμού</li> <li>• Δρομολογημένες δράσεις και έργα για τη ορθή διαχείριση λυμάτων της περιοχής</li> <li>• Ύπαρξη και αξιοποίηση σχεδίου δράσης αιφόρου ενέργειας (Σύμφωνο Δημάρχων) με στόχο την εξοικονόμηση, την αύξηση της χρήσης ΑΠΕ</li> <li>• Ικανοποιητικό επίπεδο υπογειοποιήσεων δικτύων κοινής ωφέλειας</li> <li>• Η υιοθέτηση ενεργειακών τεχνικών προδιαγραφών για τις προμήθειες (‘‘πράσινες προμήθειες’’)</li> </ul>
	<b>Περιορισμοί</b>	<b>Ευκαιρίες</b>

	<ul style="list-style-type: none"> <li>• Οι ελλείψεις υποδομές και οι αποσπασματικές ενέργειες για την προστασία του περιβάλλοντος</li> <li>• Ελλειψη προσωπικού πόρων και υλικοτεχνικής υποδομής για την υλοποίηση αναπλαστικών έργων ή έργων αναβάθμισης του φυσικού περιβάλλοντος</li> <li>• Η χρονοβόρα και οικονομικά πολυδάπανη φυσική ή τεχνητή αποκατάσταση των φυσικών πόρων από τις πιέσεις που έχουν υποστεί (αποκαταστάσεις εδαφών)</li> <li>• Παλαιό γενικό πολεοδομικό σχέδιο το οποίο χρειάζεται επικαιροποίηση</li> </ul>	<ul style="list-style-type: none"> <li>• Αξιοποίηση χρηματοδοτικών προγραμμάτων για τις ΑΠΕ και την προστασία του περιβάλλοντος και της δημόσιας υγείας</li> <li>• Η κατασκευή της μονάδας V στην περιοχή θα συμβάλει στην προστασία του περιβάλλοντος και της δημόσιας υγείας</li> <li>• Επέκταση των δραστηριοτήτων ευαισθητοποίησης των δημοτών σε θέματα προστασίας του φυσικού περιβάλλοντος</li> <li>• Διάδοση των πράσινων τεχνολογιών και πράσινης ανάπτυξης</li> <li>• Ανάπλαση και ανάδειξη περιοχών</li> <li>• Η διάθεση σημαντικών πόρων των διαρθρωτικών ταμείων για την βιώσιμη αστική ανάπτυξη κατά τη νέα προγραμματική περίοδο</li> <li>• Η ύπαρξη νέων –καινοτόμων χρηματοδοτικών μηχανισμών και εργαλείων ανάπτυξης, που μπορούν εν δυνάμει να ενεργοποιηθούν, όπως στον τομέα της κοινωνικής οικονομίας</li> <li>• Υψηλό επίπεδο της πρωτοποριακής ερευνητικής εργασίας σημαντικών ερευνητικών ιδρυμάτων και ινστιτούτων της περιοχής</li> <li>•</li> </ul>
<b>Τομέας Καθαριότητα</b>	<p style="text-align: center;"><b>Προβλήματα/ανάγκες</b></p> <ul style="list-style-type: none"> <li>• Μερική ανταπόκριση των παρεχόμενων υπηρεσιών της Δ/σης στις ανάγκες των Δημοτών κυρίως λόγω μεγάλου φόρτου εργασίας σε συνδυασμό με την έλλειψη προσωπικού και εξοπλισμού</li> <li>• Ο τομέας της καθαριότητας του Δήμου αντιμετωπίζει προβλήματα με σημαντικές συνέπειες στην διαχείριση των διαφόρων ειδών απορριμμάτων</li> <li>• Υπάρχει έλλειμμα στο πρόγραμμα ανακύκλωσης λόγω έλλειψης συντονισμού και προσωπικού καθαριότητας</li> <li>• Μη συστηματική παρακολούθηση των αιτημάτων των δημοτών</li> <li>• Ελλείψεις στελέχωσης στην υπηρεσία πρασίνου η οποία αντιμετωπίζει δυσκολίες να παράγει συντονισμένο έργο στο τομέα συντήρησης του πρασίνου για τον ενιαίο νέο Δήμο και να ανταποκριθεί στις αυξημένες ανάγκες</li> <li>• Καθυστερήσεις στην διεκπεραίωση υποθέσεων πολιτών και μερική ή αποσπασματική ανταπόκριση των αιτημάτων των δημοτών</li> <li>• Υψηλές δαπάνες της δραστηριότητας αποκομιδής απορριμμάτων</li> <li>• Χαμηλό επίπεδο καθαριότητας οδών και</li> </ul>	<p style="text-align: center;"><b>Δυνατότητες</b></p> <ul style="list-style-type: none"> <li>• Ικανοποιητική ανταπόκριση των παρεχόμενων υπηρεσιών της Δ/σης Περιβάλλοντος και Ποιότητας Ζωής στις ανάγκες των Δημοτών</li> <li>• Δράσεις με στόχο την δημιουργία οικολογικής περιβαλλοντικής συνείδησης</li> <li>• Δυνατότητα ανάπτυξης και συντονισμού δράσεων εθελοντισμού των πολιτών για την καθαριότητα και το πράσινο</li> <li>• Δυνατότητα των τοπικών επιχειρήσεων (κοινωνική εταιρική ευθύνη ) να συμβάλλουν με όποια μέσα διαθέτουν στην καθαριότητα και το πράσινο</li> </ul>

	<p>κοινοχρήστων χώρων σε συνδυασμό με την ανεξέλεγκτη απόθεση απορριμμάτων και χαμηλή συχνότητα καθαρισμών οδών και κοινοχρήστων χώρων ]</p> <ul style="list-style-type: none"> <li>• Έλλειψη κανονιστικών διατάξεων που θα διέπουν την καθαριότητα ( Κανονισμός Καθαριότητας ) σύμφωνα με τις προδιαγραφές της περιβαλλοντικής διαχείρισης των αποβλήτων και της περιβαλλοντικής συμπεριφοράς και των πολιτών σ αυτήν την κατεύθυνση</li> <li>• Έλλειψη πόρων για προώθηση της ιδέας της ανακύκλωσης και της εναλλακτικής διαχείρισης των αστικών στερών αποβλήτων</li> </ul>	
	<p style="text-align: center;"><b>Περιορισμοί</b></p> <ul style="list-style-type: none"> <li>• Ύπαρξη σημαντικών αναγκών σε αποτελεσματικούς μηχανισμούς ελέγχου εφαρμογής περιβαλλοντικής νομοθεσίας</li> <li>• Αδυναμία εξασφάλισης των αναγκαίων προϋποθέσεων (θεσμικών, οργανωτικών, στελέχωσης, κλπ.) για την πλήρη αξιοποίηση των ΤΠΕ για την ανάπτυξη υπηρεσιών ηλεκτρονικής διακυβέρνησης.</li> </ul>	<p style="text-align: center;"><b>Ευκαιρίες</b></p> <ul style="list-style-type: none"> <li>• Αξιοποίηση νέων τεχνολογιών για βελτίωση της αποδοτικότητας και του επιπέδου του παραγόμενου έργου.</li> <li>• Χρήση νέων τεχνολογιών για την αποκομιδή απορριμμάτων και καθαρισμού οδών και κοινοχρήστων χώρων του ευρύτερου Δήμου</li> <li>• Προοπτική διεύρυνσης Δρομολογημένες δράσεις και έργα για τη διαχείριση λυμάτων της περιοχής ανακύκλωσης</li> <li>• Αυξανόμενη σημασία του τομέα του Περιβάλλοντος ως αποτέλεσμα κυρίως του εντεινόμενου ρυθμού παραγωγής Κοινοτικών και Εθνικών ρυθμιστικών παρεμβάσεων</li> <li>• Ανάγκη επικαιροποίησης του κανονισμού Καθαριότητας και επιβολή προστίμων στους ρυπαίνοντες με οποιοδήποτε τρόπο</li> <li>• Επέκταση δικτύου κάδων απορριμμάτων διαχωρισμού των στερεών αποβλήτων</li> <li>• Εφαρμογή του Περιφερειακού Σχεδίου Διαχείρισης Απορριμμάτων</li> <li>• Αυξανόμενη ευαισθητοποίηση πολιτών και φορέων σε θέματα περιβάλλοντος και κλιματικής αλλαγής</li> <li>• Προετοιμασία και αξιοποίηση των χρηματοδοτικών εργαλείων του ΣΕΣ 2014-2020</li> </ul>
<p style="writing-mode: vertical-rl; transform: rotate(180deg);"><b>Τομέας Υποδομής-Τεχνικά Έργα</b></p>	<p style="text-align: center;"><b>Προβλήματα/ανάγκες</b></p> <ul style="list-style-type: none"> <li>• Μείωση κρατικών/επιχορηγήσεων για την εκτέλεση έργων</li> <li>• Αδυναμία εκτέλεσης του Τεχνικού Προγράμματος του Δήμου</li> <li>• Δυσκολία εκτέλεσης έργων με αυτεπιστασία</li> <li>• Αδυναμία συστήματος ικανοποίησης παραπόνων των δημοτών</li> <li>• Δυσχέρειες στη συντήρηση του οδικού δικτύου</li> </ul>	<p style="text-align: center;"><b>Δυνατότητες</b></p> <ul style="list-style-type: none"> <li>• Ένταξη ικανοποιητικού αριθμού έργων σε συγχρηματοδοτούμενα προγράμματα</li> <li>• Αξιοποίηση –αναθεώρηση – επικαιροποίηση εκπονημένων μελετών</li> <li>• Καταγραφή, ιεράρχηση και προώθηση των απαιτούμενων έργων οδοποιίας</li> <li>• Η σημαντική τεχνογνωσία αξιοποίησης χρηματοδοτήσεων και οργάνωσης του</li> </ul>

<p>μεγάλο μέρος του οποίου παλαιό και κατεστραμμένο</p> <ul style="list-style-type: none"> <li>• Έλλειψη χώρων στάθμευσης</li> <li>• Παράνομη στάθμευση με πολλαπλές συνέπειες στην ποιότητα ζωής των δημοτών και κυρίως των ευπαθών κοινωνικών ομάδων</li> <li>• Ανάγκη αναβάθμισης υποδομών ,κτιριακών, συγκοινωνιακών και έργων οδοποιίας</li> <li>• Ανάγκη σχεδιασμού για την κατασκευή ή συντήρηση έργων τεχνικής υποδομής που αφορούν στη γεωργία και κτηνοτροφία (αγροτική οδοποιία , λιμνοδεξαμενές, έργα βελτίωσης βοσκότοπων , εγγειοβελτιωτικά έργα, υδραυλικά και τεχνικά έργα προστασίας περιβάλλοντος κλπ)</li> <li>• Αδυναμία προσδιορισμού σχεδιαστικών απαιτήσεων και ενεργειών ωρίμανσης έργων υποδομής</li> <li>• Πολυδιάσπαση και κατακερματισμός των επενδύσεων του Δήμου σε πολλά μικρά έργα με υψηλό κόστος και χαμηλή ποιότητα</li> <li>• Αδυναμία στην παραγωγή και ωρίμανση τεχνικών μελετών από τη Δ/ση Τεχνικών Υπηρεσιών</li> </ul>	<p>Δήμου</p> <ul style="list-style-type: none"> <li>• Καλή γνώση του θεσμικού πλαισίου που διέπει τις δραστηριότητες και δύο Δ/σεων</li> <li>• Εμπειρία σε θέματα επίβλεψης έργων της Δ/σης Τεχνικών Υπηρεσιών και σε θέματα πολεοδομικά του τμήματος Υπηρεσιών Δόμησης</li> </ul>
<b>Περιορισμοί</b>	<b>Ευκαιρίες</b>
<ul style="list-style-type: none"> <li>• Οι ελλείψεις υποδομές και οι αποσπασματικές ενέργειες</li> <li>• Η ελλιπής προετοιμασία και η έλλειψη ετοιμότητας για την αξιοποίηση χρηματοδοτικών προγραμμάτων σε συνδυασμό με την έλλειψη ανθρώπινου δυναμικού και τις περιορισμένες οικονομικές δυνατότητες του Δήμου</li> <li>• Αδυναμία και καθυστερήσεις προσαρμογής διαδικασιών τεχνικών μελετών σε νέα θεσμικά πλαίσια</li> </ul>	<ul style="list-style-type: none"> <li>• Αξιοποίηση των δυνατοτήτων που προσφέρουν οι ΤΠΕ και ενσωμάτωση διαδικασιών ηλεκτρονικής συναλλαγής</li> <li>• Αξιοποίηση των δυνατοτήτων χρηματοδότησης έργων ανασυγκρότησης και αναδιοργάνωσης μέσω των προγραμμάτων ψηφιακής σύγκλισης και αναβάθμισης της δημόσιας διοίκησης</li> <li>• Δυνατότητα προώθησης του αναπτυξιακού ρόλου του δήμου μέσω ολοκληρωμένων παρεμβάσεων ευρείας κλίμακας</li> <li>• Αξιοποίηση των δεξιοτήτων και της εμπειρίας του ανθρώπινου δυναμικού</li> </ul>

<b>Τ ο μ</b>	<b>Προβλήματα/ανάγκες</b>	<b>Δυνατότητες</b>
--------------	---------------------------	--------------------

	<ul style="list-style-type: none"> <li>• Έλλειψη πόρων για τη χρηματοδότηση δαπανηρών πολεοδομικών μελετών</li> <li>• Κυκλοφοριακά προβλήματα στο κέντρο κυρίως. Και προβληματική στάθμευση</li> <li>• Έλλειψη πρασίνου στο κέντρο και στις γειτονιές της πόλης. Έλλειψη ζωτικού χώρου ανάπτυξης και ελεύθερης γης. Έλλειψη πρασίνου και ελεύθερων χώρων ψυχαγωγίας και ελεύθερου χώρου . Μεγάλη ηχορύπανση στο κέντρο της πόλης</li> <li>• Εκτεταμένες ζώνες υποβαθμισμένου αστικού περιβάλλοντος λόγω έλλειψης κοινοχρήστων χώρων</li> <li>• Το ζήτημα της νόμιμης χρήσης των πεζοδρομίων και τραπεζοκαθισμάτων</li> </ul>	
	<b>Περιορισμοί</b>	<b>Ευκαιρίες</b>
	<ul style="list-style-type: none"> <li>• Χρονοβόρες διαδικασίες στην εκπόνηση-έγκριση μελετών</li> <li>• Έλλειψη προσωπικού και πόρων</li> <li>• Η μη έγκαιρη ολοκλήρωση πολεοδομικών χωροταξικών ρυθμίσεων ή και προ</li> </ul>	<ul style="list-style-type: none"> <li>• Η προσπελασιμότητα της περιοχής ως αποτέλεσμα της δυνατότητας συνδυασμού δικτύων μεταφορών (Εγνατία Οδός)</li> </ul>
<b>Τομέας Πολιτική Προστασία</b>	<b>Προβλήματα/ανάγκες</b>	<b>Δυνατότητες</b>
	<ul style="list-style-type: none"> <li>• Ο Δήμος Εορδαίας εκτείνεται πλέον σε μεγάλη έκταση και δεν διαθέτει ακόμη ολοκληρωμένο σχέδιο αντιμετώπισης έκτακτων περιστατικών</li> </ul>	<ul style="list-style-type: none"> <li>• Αξιοποίηση στο έπακρο των δυνατοτήτων από τη νεοσυσταθείσα Σχολή Πυροσβεστών</li> </ul>
	<b>Περιορισμοί</b>	<b>Ευκαιρίες</b>
	<ul style="list-style-type: none"> <li>• Έλλειψη συντονισμού , συνέργειας του συντονιστικού οργάνου για την πολιτική προστασία</li> <li>• Αποσπασματική αντιμετώπισης της πολιτικής προστασίας</li> <li>• Η τρέχουσα μη ευνοϊκή , οικονομική συγκυρία και η έλλειψη χρηματοδοτικών πόρων</li> </ul>	<ul style="list-style-type: none"> <li>• Αξιοποίηση Ευρωπαϊκών Προγραμμάτων</li> </ul>

#### ΣΥΝΘΕΤΙΚΗ ΔΙΑΓΝΩΣΗ

Στην περιοχή και ειδικότερα στον άξονα Πτολεμαΐδας-Αμυνταίου εντοπίζονται εκτεταμένες αλλά και μεμονωμένες αλλοιώσεις του ανάγλυφου και του τοπίου λόγω των σημαντικών εξορύξεων λιγνίτη. Το μορφολογικό αποτέλεσμα συνίσταται στη δημιουργία πλέον μια ενιαίας τυπολογικής εικόνας, η οποία είναι χαρακτηριστικά διαφορετική από την περιβάλλουσα και εκλαμβάνεται ως υποβαθμισμένη. Τα στοιχεία της υποβάθμισης αφορούν: α) στην αισθητική έκπτωση του χώρου, β) στην οικολογική του διατάραξη, γ) στην αυξημένη χρήση των φυσικών πόρων (εδαφών και νερών), δ) στη μεταβολή του ρυθμού ανανέωσής τους και ε) στην ποιοτική αλλοίωση αυτών λόγω ρύπανσης. Στην προοπτική αποκατάστασης αυτών των χώρων, το στοιχείο της μορφολογικής και αισθητικής εξισορρόπησης των αλλοιωμένων επιφανειών εμφανίζεται ως επιτακτική και άμεση προτεραιότητα. Για την εύρεση εναλλακτικών λύσεων επαναχρησιμοποίησης αυτών των επιφανειών απαιτείται ειδικότερη έρευνα, λαμβάνοντας υπόψη παραμέτρους όπως η αναγέννηση των φυσικών πόρων (έδαφος, νερά, βλάστηση) και η ασφάλεια ανθρώπων και εγκαταστάσεων.

Οι βασικές πηγές - μηχανισμοί ποιοτικής επιβάρυνσης/ρύπανσης των αποδεκτών εντοπίζονται: α) στο σύστημα παραγωγής ενέργειας με τη χρήση λιγνίτη, β) στο ρόλο της γεωργοκτηνοτροφίας, γ) στα απόβλητα βιομηχανικών μονάδων και δ) στους οικισμούς που δεν διαθέτουν ακόμη συλλογικό σύστημα επεξεργασίας των λυμάτων.

Τα επιφανειακά υδάτινα σώματα με πρόβλημα ρύπανσης είναι: η λίμνη Βεγορίτιδα, η λίμνη Πετρών και το ρέμα Σουλού. Τα υπόγεια ύδατα σε κατάσταση πίεσης εντοπίζονται στις περιοχές Πτολεμαΐδας, Αμυνταίου και Φλώρινας. Στον άξονα Αμύνταιο - Πτολεμαΐδα - Κοζάνη σημειώνεται η ουσιαστικότερη ποιοτική επιβάρυνση της ατμόσφαιρας σε ρύπους, που αφορά σε μεγάλο βαθμό στην ιπτάμενη τέφρα που εκπέμπουν οι ΑΗΣ της ΔΕΗ, κάνοντας χρήση λιγνίτη.

Κατά τις τελευταίες δεκαετίες, το φυσικό περιβάλλον της ευρύτερης περιοχής υφίσταται πιέσεις από τη λειτουργία των Σταθμών (ΑΗΣ), από τη λειτουργία των Ορυχείων, τις οδικές μεταφορές και άλλες ανθρωπογενείς δραστηριότητες. Η επιβάρυνση του περιβάλλοντος, λόγω της εκτεταμένης και συνεχούς εκπομπής αέριων ρύπων και η εξορυκτική δραστηριότητα έχουν προκαλέσει σοβαρότατες επιπτώσεις, ( καταστροφή της συνέχειας των γεωλογικών επιφανειών, του ανάγλυφου του εδάφους). Μάλιστα ο ρυθμός αποκατάστασης είναι ιδιαίτερα βραδύς και οι περιβαλλοντικές επιπτώσεις και αλλοιώσεις του περιβάλλοντος χώρου μεγάλες .

Στην Πτολεμαΐδα, μια πόλη που το περιαστικό πράσινο αποκτά ιδιαίτερο ενδιαφέρον λόγω των βιομηχανικών ρύπων, αυτό είναι ουσιαστικά ανύπαρκτο. Η εικόνα του χώρου αποδίδεται από τα κυριαρχούντα χαρακτηριστικά των βιομηχανικών και μεταλλευτικών εγκαταστάσεων, από το τσιμεντένιο πρόσωπο της πόλης και από μια εκτεταμένη γύρωθεν έκταση Αξιόλογο χαρακτηριστικό, όσο και κακοποιημένο για την περιοχή, αποτελεί ο ποταμός Σουλού με την όποια παραποτάμια βλάστησή του. Χώρος όμως οργανωμένος που θα μπορούσε να δεχθεί ανθρώπινες δραστηριότητες αναψυχής δεν υπάρχει, εκτός από την ανάπτυξη του περιβάλλοντα χώρου του Μποδοσάκειου Νοσοκομείου (Κουρί Πτολεμαΐδας). Η ανάπτυξη του χώρου αυτού ουσιαστικά θα αποτελέσει συνέχεια των δασικών οικοσυστημάτων του λόφου «Κουρί».

Με την προσάρτηση και τη συνένωση των δήμων Βερμίου, Μουρικίου και τη Κοινότητα Βλάστης αλλάζει η εικόνα της περιοχής. Στο Βέρμιο υπάρχει η ορεινή περιοχή "Παρχάρια", ιδιαίτερου φυσικού κάλλους και ιδανικών κλιματολογικών συνθηκών με δάση, πηγές με νερό προερχόμενο από το όρος Βέρμιο και αρκετές παραθεριστικές κατοικίες. Επίσης η περιοχή αυτή αποτελεί πέρασμα για δραστηριότητες όπως ορεινή ποδηλασία και μηχανοκίνητο τουρισμό στο δρόμο προς το Σέλι, όπου πευκοδάση εναλλάσσονται με καταπράσινα λιβάδια και ομαλές πλαγιές και ως εκ τούτου αποτελούν χώρους αναψυχής

Η περιοχή του Μουρικίου χαρακτηρίζεται από τα πυκνά δάση ενώ οι κατασκηνώσεις του οικισμού της Κρυόβρυσης βρίσκονται σε τοποθεσία η οποία ενδείκνυται για την ανάπτυξη αυτού του είδους του τουρισμού, καθότι υπάρχουν ήδη οι εγκαταστάσεις όπου μπορούν να αξιοποιηθούν .

Επιπλέον, η πλήρης αποκατάσταση των εδαφών με κατανομή των χρήσεων σύμφωνα με τα διεθνή πρότυπα και η επαναπόδοσή τους κρίνεται επιβεβλημένη ανάγκη για την περιοχή. Σοβαρές είναι οι επιπτώσεις που προκαλούν οι εξορυκτικές δραστηριότητες στο υδάτινο δυναμικό δεδομένου ότι η εξόρυξη έχει καταστρέψει μεγάλο μέρος της υπόγειας υδροφορίας γεγονός που έπληξε τις γεωργικές εκμεταλλεύσεις. Ως εκ τούτου παρατηρείται η ανάγκη για αναβαθμισμένη διαχείριση του υδροφόρου ορίζοντα λόγω αυτής της έντονης εξορυκτικής δραστηριότητας. Παράλληλα παρατηρείται έντονη η ανάγκη για έναν ολοκληρωμένο σχεδιασμό αποτελεσματικής περιβαλλοντικής διαχείρισης και προστασίας των φυσικών πόρων σε συνδυασμό με δράσεις αποκατάστασης, ανάπτυξης και διαχείρισης τοπίων κλπ.

Επίσης στενά συνδεδεμένο με τις επιπτώσεις στο περιβάλλον και την ποιότητα ζωής των κατοίκων είναι και το πρόβλημα των μετεγκαταστάσεων των οικισμών που καθυστερεί ή εφαρμόζεται περιορισμένα σε συνδυασμό με το γεγονός ότι αυτές κρίνονται και αποφασίζονται με κύρια συνιστώσα τα οικονομικά μεγέθη και όχι με βάση τα προβλήματα που προκαλούν οι εξορυκτικές δραστηριότητες στο περιβάλλον.

Είναι ιδιαίτερα σημαντική η αναβάθμιση των υποδομών επεξεργασίας λυμάτων και υποδομών και δικτύων ύδρευσης και αποχέτευσης, αναβάθμισης και επέκτασης των βιολογικών καθαρισμών.

Κρίνεται επιβεβλημένη η ανάπτυξη ενός ολοκληρωμένου συστήματος διαχείρισης απορριμμάτων και



ανακύκλωσης σε συνδυασμό με τον εκσυγχρονισμό του αναγκαίου εξοπλισμού .Υπογραμμίζεται η αναγκαιότητα αναβάθμισης και επέκτασης υποδομών , δημιουργίας αστικού περιβάλλοντος φιλικού προς τον κάτοικο .

Η προοπτική που δημιουργεί η Σχολή Πυροσβεστών στην Πτολεμαίδα είναι σημαντική τόσο σε τοπικό , περιφερειακό και εθνικό επίπεδο . Επιπλέον η λειτουργία της Σχολής αποτελεί ένα σημαντικό βήμα στον ευρύτερο προγραμματισμό της μεταλιγνιτικής περιόδου σε συνδυασμό και με την ίδρυση του Εθνικού Κέντρου Πολιτικής Προστασίας δομές που θα συμβάλλουν στην γεωστρατηγική αναβάθμιση της Δυτικής Μακεδονίας.

#### ΚΡΙΣΙΜΑ ΖΗΤΗΜΑΤΑ ΤΟΠΙΚΗΣ ΑΝΑΠΤΥΞΗΣ

1. **Αναγκαιότητα εκπόνησης Σχεδίων Ολοκληρωμένης Αστικής Παρέμβασης (Σ.Ο.Α.Π.) με συγκεκριμένη περιοχή παρέμβασης ή με συγκεκριμένες περιοχές παρεμβάσεων με ομοειδή προβλήματα και διασυνδεδεμένη λειτουργικότητα με χρήση**
2. **Διασφάλιση κοινοχρήστων χώρων και χώρων πρασίνου αστικού και περιαστικού**
3. **Πολιτική διαχείρισης αποβλήτων και απορριμμάτων ( σχεδιασμός κα ανάπτυξη ολοκληρωμένων συστημάτων διαχείρισης απορριμμάτων και ανακύκλωσης) μέσα από τα Τοπικά και Περιφερειακά Σχέδια Διαχείρισης Απορριμμάτων**
4. **Προώθηση διαδημοτικών συνεργασιών σε συνεργασία με τον ΦοΣΔΑ για την κατάρτιση προτάσεων εναλλακτικής διαχείρισης**
5. **Επικαιροποίηση του κανονισμού καθαριότητας και επιβολή προστίμων σ όσους ρυπαίνουν το περιβάλλον**
6. **Βελτίωση της απόδοσης και της αποτελεσματικότητας της Υπηρεσίας Καθαριότητας με την συμπλήρωση και ανανέωση εξοπλισμού και τον ανασχεδιασμό και την εφαρμογή νέων συστημάτων αποκομιδής απορριμμάτων**
7. **Υλοποίηση παρεμβάσεων αντιμετώπισης των έντονων προβλημάτων ρύπανσης σε συνεργασία με θεσμικούς φορείς , Πανεπιστήμια , Τεχνολογικά Ιδρύματα και Ινστιτούτα στην περιοχή κλπ**
8. **Εκσυγχρονισμός υποδομών με έμφαση σε αυτές που αφορούν τη γεωργία και τη κτηνοτροφία**
9. **Λειτουργία – επέκταση του βιολογικού καθαρισμού για την κάλυψη των αναγκών των τοπικών κοινοτήτων**
10. **Ολοκλήρωση των έργων ύδρευσης και αποχέτευσης (έχουν εκπονηθεί οι μελέτες) στις τοπικές κοινότητες καθώς και των έργων διαχείρισης λυμάτων ποταμού Σουλού (υπό δημοπράτηση)**
11. **Επέκταση του δικτύου της Τηλεθέρμανσης στις τοπικές κοινότητες**
12. **Εκσυγχρονισμός και βελτίωση των υποδομών ( αποχέτευσης , ύδρευσης και ειδικότερα στις τοπικές κοινότητες )**
13. **Ανάληψη πρωτοβουλιών για την ενδυνάμωση της περιβαλλοντικής συνείδησης**
14. **Καθορισμός στρατηγικής και ενός ολοκληρωμένου σχεδίου ενόψει της μεταλιγνιτικής εποχής**
15. **Μετεγκατάσταση οικισμών**
16. **Αποκατάσταση των εδαφών που έχει ολοκληρωθεί η εξορυκτική δραστηριότητα της ΔΕΗ και η επαναπόδοση τους για αξιοποίηση στην τοπική κοινωνία μέσα από ένα ολοκληρωμένο σχέδιο στρατηγικής**
17. **Προστασία όλων των υπόγειων νερών και των φυσικών αποδεκτών ( έδαφος, ατμόσφαιρα, ρέματα ) από κάθε μορφής ρύπανση**
18. **Αποτελεσματική αξιοποίηση των υφιστάμενων και νέων χρηματοδοτικών δυνατοτήτων που δίνουν έμφαση**

στην προστασία του περιβάλλοντος και την βιώσιμη και αειφόρο ανάπτυξη

19. Ενίσχυση υποδομών ΑΠΕ στις κτιριακές υποδομές του Δήμου και προώθηση ενεργειών για αντικατάσταση των λαμπτήρων φωτισμού με νεότερης τεχνολογίας εξοικονόμησης ενέργειας

20. Έμφαση στην “πράσινη ανάπτυξη” και τις “πράσινες προμήθειες”

21. Σύγχρονη διαχείριση και ανάδειξη σημαντικών περιβαλλοντικά περιοχών

22. Υποστήριξη της μετάβασης προς μία οικονομία χαμηλών εκπομπών CO2 σε όλους τους τομείς (πλήρης εφαρμογή και αξιοποίηση των και πλήρη εφαρμογή των δεσμεύσεων που απορρέουν από το «Σύμφωνο των Δημάρχων» για την κλιματική αλλαγή)

23. Προετοιμασία και ωρίμανση μελετών για την αξιοποίηση πόρων από τα χρηματοδοτικά εργαλεία (Ο.Χ.Ε. , Β.Α.Α., ΤΑΠΤΟΚ , ευρωπαϊκά προγράμματα ,καθώς και προγράμματα ευρωπαϊκής εδαφικής συνεργασίας κλπ) σε περιφερειακό και τομεακό επίπεδο (ΠΕΠ Δυτικής Μακεδονίας , τομεακά Επιχειρησιακά Προγράμματα)

24. Μέτρα πολιτικής προστασίας και αντιμετώπιση πλημμυρικών φαινομένων μέσα από ολοκληρωμένο σχέδιο

25. Αξιοποίηση των δυνατοτήτων της νεοϊδρυθείσας Σχολής Πυροσβεστών στην Πτολεμαΐδα

26. Εκπόνηση Σχεδίου Βιώσιμης Αστικής Κινητικότητας (ΣΒΑΚ) και επικαιροποίηση ή σύνταξη νέων κυκλοφοριακών μελετών

#### ΑΞΙΟΛΟΓΗΣΗ ΤΗΣ ΥΦΙΣΤΑΜΕΝΗΣ ΚΑΤΑΣΤΑΣΗΣ ΤΟΜΕΑΣ : ΚΟΙΝΩΝΙΚΗ ΠΟΛΙΤΙΚΗ

TOMEAS	ΠΡΟΒΛΗΜΑΤΑ & ΠΕΡΙΟΡΙΣΜΟΙ	ΔΥΝΑΤΟΤΗΤΕΣ & ΕΥΚΑΙΡΙΕΣ
Τομέας - Δημόσια Υγεία	<b>Προβλήματα/ανάγκες</b>	<b>Δυνατότητες</b>
	<ul style="list-style-type: none"> <li>• Ανάγκη παροχής αναβαθμισμένων υπηρεσιών του συνόλου των αναγκών των πολιτών</li> <li>• Απουσία εθνικής πολιτικής και εθνικών στόχων</li> <li>• Ανεπαρκής συνεργασία μεταξύ των υπηρεσιών Υγείας</li> <li>• Έλλειψη υποδομών για τη διαχείριση αδέσποτων στο δημοτικό κυνοκομείο και εξειδικευμένου προσωπικού</li> </ul>	<ul style="list-style-type: none"> <li>• Αξιοποίηση του Δικτύου Υγιών Πόλεων</li> <li>• Δράσεις πρόληψης και προαγωγής της Δημόσιας Υγείας</li> <li>• Βελτίωση των παρεχόμενων υπηρεσιών υγείας από τις σύγχρονες εγκαταστάσεις του Μποδοσάκειου Νοσοκομείου</li> </ul>
	<b>Περιορισμοί</b>	<b>Ευκαιρίες</b>

	<ul style="list-style-type: none"> <li>• Ανεπαρκής χρηματοδότηση των μεταφερόμενων στη Τ.Α. αρμοδιοτήτων σε σχέση με τις μεταφερόμενες αρμοδιότητες σε θέματα υγείας</li> <li>• Ελλείψεις και υποβάθμιση υποδομών υγείας , έλλειψη υλικοτεχνικών υποδομών και εξειδικευμένου προσωπικού υπηρεσιών υγείας</li> <li>• Παντελής έλλειψη εξειδικευμένου ανθρώπινου δυναμικού για την παροχή υπηρεσιών πρωτοβάθμιας φροντίδας και προληπτικής ιατρικής από το Δήμο στους πολίτες</li> <li>• Μη αποσαφηνισμένο πλαίσιο σχετικού με την παροχή υπηρεσιών υγείας</li> <li>• Γραφειοκρατία της δημόσιας διοίκησης</li> </ul>	<ul style="list-style-type: none"> <li>• Δυνατότητα μεταφοράς τεχνογνωσίας από την Ευρωπαϊκή Ένωση</li> <li>• Αξιοποίηση των δυνατοτήτων της νέας προγραμματικής περιόδου</li> <li>• Ύπαρξη Εθνικής Στρατηγικής για την Υγεία και προώθηση του Health safety net για τους ανασφάλιστους πολίτες</li> <li>• Σύσταση ΚΕΠ Υγείας που έχουν ήδη ξεκινήσει πιλοτικά με σκοπό την πρόληψη και προαγωγή της υγείας</li> </ul>
<b>Τομέας Κοινωνική Μέριμνα</b>	<b>Προβλήματα/ανάγκες</b>	<b>Δυνατότητες</b>
	<ul style="list-style-type: none"> <li>• Μη ενεργοποίηση του συνόλου των αρμοδιοτήτων των τμημάτων της Δ/σης Κοινωνικής Πολιτικής</li> <li>• Ένταση και επιδείνωση της οικονομικής κρίσης και της ύφεσης και εμφάνιση νέων μορφών κοινωνικού αποκλεισμού (μ</li> <li>• Έλλειψη δομών εξυπηρέτησης ΑΜΕΑ</li> <li>• Περιθωριοποίηση ομάδων πληθυσμού και αύξηση της παραβατικότητας</li> <li>• Μεγάλο ποσοστό ανεργίας, φτώχειας και κοινωνικού αποκλεισμού</li> <li>• Μεγάλο ποσοστό μακροχρόνιων ανέργων</li> <li>• Εντεινόμενοι κίνδυνοι συνέχισης της οικονομικής κρίσης και παύσης δραστηριότητας επιχειρήσεων και απώλειας θέσεων εργασίας</li> <li>• Έλλειψη δικτύων άμεσης και στοχευμένης κοινωνικής παρέμβασης</li> <li>• Σχεδιασμός κοινωνικής πολιτικής από την Κεντρική και όχι από την Τοπική Αυτοδιοίκηση</li> <li>• Έλλειψη ξεκάθαρης γνώσης για τις οικονομικές και κοινωνικές τάσεις της τοπικής κοινωνίας</li> <li>• Εξαιρετικά ασταθές και απρόβλεπτο εξωτερικό περιβάλλον</li> <li>• Έλλειψη συστηματικά επικαιροποιημένων στοιχείων για την αναγκαία στόχευση των κοινωνικών πολιτικών</li> </ul>	<ul style="list-style-type: none"> <li>• Διαχρονική αύξηση του πληθυσμού με εξαίρεση κάποιες δημοτικές ενότητες και ηλικιακή διάρθρωση του πληθυσμού κατά φύλο με υγιή χαρακτηριστικά</li> <li>• Ισχυρή ενεργοποίηση άτυπων τοπικών κοινωνικών δικτύων στήριξης και φροντίδας των ευπαθών ομάδων</li> <li>• Υποστήριξη και επέκταση του εθελοντικού κινήματος και της κοινωνικής δικτύωσης</li> <li>• Ενδυνάμωση της συμβουλευτικής δράσης του Γραφείου ψυχοκοινωνικής στήριξης</li> <li>• Αξιοποίηση των δυνατοτήτων του Σχεδίου Περιφερειακής Στρατηγικής για την Κοινωνική ένταξη και την Φτώχεια (ΠεΣΚΕ) Περιφέρειας Δυτικής Μακεδονίας</li> <li>• Δυνατότητες αξιοποίησης χρηματοδότησης από διάφορα προγράμματα (ΕΣΠΑ 2014-2020, ΕΠ-ΠΔΜ 2014-2020, ΕΠΑΝΑΔ-ΔΒΜ 2014-2020, ΠΑΑ 2014-2020, ΤΕΒΑ, Ταμείο Ασύλου, Μετανάστευσης και Ένταξης, Ταμείο Εσωτερικής Ασφάλειας κα)</li> </ul>
	<b>Περιορισμοί</b>	<b>Ευκαιρίες</b>
<ul style="list-style-type: none"> <li>• Έλλειψη κονδυλίων λόγω περιστολής των δαπανών που έχει επιφέρει η οικονομική κρίση και αδυναμία υλοποίησης έργων βελτίωσης των προγραμμάτων κοινωνικής παρέμβασης</li> <li>• Ελλείψεις υλικοτεχνικών υποδομών και επιστημονικού προσωπικού στις δομές κοινωνικής φροντίδας σε όλες τις δημοτικές ενότητες</li> </ul>	<ul style="list-style-type: none"> <li>• Έμφαση σε προγράμματα της νέας προγραμματικής περιόδου ΣΕΣ 2014-2020 του θεματικού στόχου 9</li> <li>• Ύπαρξη εθνικής στρατηγικής κοινωνικής ένταξης</li> <li>• Προώθηση του εκσυγχρονισμού του Ελληνικού μοντέλου Κοινωνικής</li> </ul>	

	<ul style="list-style-type: none"> <li>• Έλλειψη μηχανισμών πρόληψης παραβατικών συμπεριφορών</li> <li>• Χαμηλό επίπεδο πληροφόρησης των Δήμων και των Κοινωνικών Φορέων σε σχέση με τις πολιτικές , τα προγράμματα Κοινωνικής ενσωμάτωσης και Αντιμετώπισης της Φτώχειας</li> <li>• Χαμηλό επίπεδο συνεργασίας συντονισμού, δικτύωσης και παρακολούθησης και αξιολόγησης των δράσεων των εμπλεκόμενων κοινωνικών φορέων και υπηρεσιών</li> <li>•</li> </ul>	<p>προστασίας στο πλαίσιο της Στρατηγικής ΕΕ 2020</p> <ul style="list-style-type: none"> <li>• Αξιοποίηση των ευρωπαϊκών προγραμμάτων και των ευρωπαϊκών διαρθρωτικών και επενδυτικών ταμείων (ΕΔΕΤ) που αποσκοπούν σε παροχή κοινωνικών υπηρεσιών και αλληλεγγύης</li> <li>• Ανάπτυξη συνεργασιών του Δημοσίου, Ιδιωτικού και Εθελοντικού Τομέα στον εκσυγχρονισμό του συστήματος κοινωνικής προστασίας</li> <li>• Ενεργοποίηση θεσμού Κοινωνικής Οικονομίας με την ανάπτυξη του θεσμικού πλαισίου για την Κοινωνική Οικονομία και επιχειρηματικότητα που αποτελούν βασική προτεραιότητα της ΠΠ 2014-2020</li> </ul>
<p>Τομέας Πολιτισμός</p>	<p><b>Προβλήματα/ανάγκες</b></p> <ul style="list-style-type: none"> <li>• Ανεπαρκής χρηματοδότηση των μεταφερόμενων στη Τ.Α. αρμοδιοτήτων σε σχέση με τις μεταφερόμενες αρμοδιότητες σε θέματα πολιτισμού</li> <li>• Συγχώνευση/περικοπή πολιτιστικών εκδηλώσεων</li> <li>• Αδυναμία εκμετάλλευσης της πολιτιστικής κληρονομιάς για την ανάπτυξη του τουρισμού</li> </ul>	<p><b>Δυνατότητες</b></p> <ul style="list-style-type: none"> <li>• Πληθώρα ενεργών πολιτιστικών , αθλητικών συλλόγων και άλλων συλλόγων που προάγουν τον πολιτισμό, την παράδοση, το εθελοντισμό και την κοινωνική ευαισθητοποίηση</li> <li>• Ανάπτυξη και διάδοση του πολιτισμού με συντονισμένες ενέργειες και αξιοποίηση των ΤΠΕ στην ανάδειξη του πολιτιστικού αποθέματος της ευρύτερης περιοχής</li> <li>• Ενεργοποίηση της συμμετοχής των πολιτών στις πολιτιστικές εκδηλώσεις</li> <li>• Δυνατότητα περαιτέρω αξιοποίησης του Ιστορικού –Ανθρωπολογικού Μουσείου</li> <li>• Ενδυνάμωση και προβολή των πολιτιστικών εκδηλώσεων που λαμβάνουν χώρα στις τοπικές κοινότητες του Δήμου</li> <li>• Αξιοποίηση Αρχαιολογικών χώρων της περιοχής πχ. Μακεδονικός τάφος Σπηλιάς και Πύργων οι οποίοι είναι μεν επισκέψιμοι ωστόσο όμως μπορούν να βελτιστοποιηθούν οι υποδομές ή να δημιουργηθούν νέες για την στέγαση των αρχαιολογικών ευρημάτων</li> <li>• Πλούσιο πολιτιστικό απόθεμα και αξιοποίηση του ποικιλόμορφου πολιτιστικού δυναμικού</li> <li>• Πλούσια και αξιόλογη δράση και συμβολή στον πολιτισμό του Βαρβούτειου Δημοτικού Ωδείου</li> </ul>

	<p><b>Περιορισμοί</b></p> <ul style="list-style-type: none"> <li>• Έλλειψη πολιτιστικών υποδομών και πόρων</li> <li>• Δημοσιονομική δυσχέρεια με ενδεχόμενο μεσοπρόθεσμο περιορισμό χρηματοδότησης παρεμβάσεων στους τομείς πολιτισμού και αθλητισμού</li> </ul>	<p><b>Ευκαιρίες</b></p> <ul style="list-style-type: none"> <li>• Σχεδιασμός για την αναβάθμιση και προστασία της φυσιογνωμίας της περιοχής</li> <li>• Σχεδιασμός της τουριστικής ανάπτυξης της περιοχής με έμφαση σε πιο ήπιες μορφές τουρισμού : βιομηχανικός, εκπαιδευτικός, αγροτικός τουρισμός και αξιοποίηση των υποδομών(μουσειακή ζώνη-μουσείο ενέργειας λιγνίτη της ΑΕΒΑΛ)</li> <li>• Προβολή του Δήμου μέσω διοργάνωσης εκδηλώσεων που παρουσιάζουν ιδιαίτερο ενδιαφέρον</li> </ul>
Τομέας Αθλητισμός	<p><b>Προβλήματα/ανάγκες</b></p> <ul style="list-style-type: none"> <li>• Αύξηση των λειτουργικών εξόδων των αθλητικών εγκαταστάσεων</li> </ul>	<p><b>Δυνατότητες</b></p> <ul style="list-style-type: none"> <li>• Επάρκεια σύγχρονων αθλητικών υποδομών</li> <li>• Επιτυχής διοργάνωση αθλητικών γεγονότων με δυνατότητα διεύρυνσης αυτών</li> <li>• Σημαντικός αριθμός αθλητικών φορέων που δραστηριοποιούνται στη περιοχή με επιτυχή δράση</li> <li>• Δυνατότητα αξιοποίησης προγραμμάτων άθλησης για όλους της γενικής γραμματείας νέας γενιάς</li> </ul>
	<p><b>Περιορισμοί</b></p> <ul style="list-style-type: none"> <li>• Έλλειψη προσωπικού και πόρων</li> </ul>	<p><b>Ευκαιρίες</b></p> <ul style="list-style-type: none"> <li>• Αξιοποίηση δράσεων εθελοντισμού</li> <li>• Αξιοποίηση ευρωπαϊκών προγραμμάτων</li> </ul>
Τομέας Εκπαίδευση	<p><b>Προβλήματα/ανάγκες</b></p> <ul style="list-style-type: none"> <li>• Ανεπαρκής χρηματοδότηση των μεταφερόμενων στη Τ.Α. αρμοδιοτήτων σε σχέση με τις μεταφερόμενες αρμοδιότητες σε θέματα παιδείας</li> <li>• Ανεπαρκής κάλυψη των σύγχρονων εκπαιδευτικών αναγκών των μαθητών από τις υφιστάμενες κτιριακές εγκαταστάσεις</li> </ul>	<p><b>Δυνατότητες</b></p> <ul style="list-style-type: none"> <li>• Λειτουργία ΤΕΙ Μαιευτικής</li> <li>• Ενδυνάμωση και αναβάθμιση του ρόλου της Δημοτικής βιβλιοθήκης</li> <li>• Βελτίωση υλικοτεχνικής υποδομής των υφιστάμενων σχολικών συγκροτημάτων</li> <li>• Περαιτέρω συνεργασία με το ΤΕΙ και Πανεπιστήμιο Κοζάνης</li> <li>• Λειτουργία Ωδείων και μουσικών σχολών, μουσικού σχολείου με αξιόλογη δράση</li> <li>• Αξιοποίηση των επιχειρησιακών προγραμμάτων και υλοποίηση δράσεων σχετικών με την εκπαίδευση και δια βίου μάθηση</li> <li>• Ικανοποιητική κάλυψη υποδομών Α-Β' βαθμιας εκπαίδευσης</li> </ul>

	Περιορισμοί	Ευκαιρίες
	<ul style="list-style-type: none"> <li>• Έλλειψη προσωπικού και πόρων</li> </ul>	<ul style="list-style-type: none"> <li>• Αξιοποίηση του ΤΕΙ Κοζάνης</li> <li>• Αξιοποίηση δράσεων εθελοντισμού</li> </ul>

### ΣΥΝΘΕΤΙΚΗ ΔΙΑΓΝΩΣΗ

Είναι γεγονός πως η εφαρμογή του Ν. 3852/2010 - Πρόγραμμα «Καλλικράτης» έφερε διαρθρωτικές αλλαγές στην έως τώρα λειτουργία του Δήμου Εορδαίας στους τομείς κοινωνικής πολιτικής, πολιτισμού, αθλητισμού και παιδείας. Η σύσταση της Διεύθυνσης Κοινωνικής Πολιτικής σε συνδυασμό με τη σύσταση του Ν.Π.Δ.Δ. ΚΟΙ.Π.Α.Π είχαν ως αποτέλεσμα την εξάλειψη του φαινομένου της αλληλοεπικάλυψης και του κατακερματισμού των αρμοδιοτήτων καθώς και της αποσπασματικότητας των ενεργειών με συνέπεια τη μη επίτευξη των επιθυμητών στόχων των παρεχόμενων υπηρεσιών προς τον πολίτη / δημότη. Ο ενιαίος κεντρικός σχεδιασμός στους τομείς κοινωνικής προστασίας, πολιτισμού, αθλητισμού και παιδείας με τη συγκέντρωση του διοικητικού έργου σε ένα φορέα άσκησης ανά τομέα συνέβαλε :α) στην πιο ορθολογική κατανομή των οικονομικών πόρων, β) στην επίτευξη οικονομίας κλίμακας και γ) στην περαιτέρω αξιοποίηση του ανθρώπινου δυναμικού με αποτέλεσμα την περαιτέρω ανάπτυξη νέων δραστηριοτήτων.

Παράλληλα όμως πρέπει να επισημανθεί το γεγονός πως είτε δημιουργήθηκαν νέα προβλήματα, είτε οξύνθηκαν αυτά τα οποία ήδη προϋπαρχαν. Το Νομικό Πρόσωπο είναι σημαντικά υποστελεχωμένο με αποτέλεσμα την περιορισμένη συμβολή του στην ανάπτυξη της κοινωνικής πολιτικής. Η παρέμβαση του Δήμου είναι ελλιπής, περιστασιακή και αποσπασματική. Σημαντική επίσης είναι και η έλλειψη συστηματικής καταγραφής των ειδικών και ευπαθών ομάδων πληθυσμού σε μία βάση δεδομένων με αποτέλεσμα να μην αποτυπώνεται με πιστότητα η κοινωνική κατάσταση και ως εκ τούτου να μην είναι στοχευμένες οι δράσεις. Τις περισσότερες φορές η δημιουργία δομών γίνεται σύμφωνα με εκτιμήσεις υπηρεσιακών ή πολιτικών παραγόντων σύμφωνα με συγκυριακά αιτήματα πολιτών και όχι σύμφωνα με συστηματική και ποσοτική διάγνωση.

Στον δήμο Εορδαίας η εντεινόμενη οικονομική κρίση έχει σαν αποτέλεσμα την αύξηση της ανεργίας και της κοινωνικής ενσωμάτωσης με συνακόλουθο την αλλαγή του κοινωνικού προφίλ του Δήμου. Η νέα φτώχεια απειλεί πολύ περισσότερες κοινωνικές ομάδες όπως μακροχρόνια άνεργοι, μονογενεικές οικογένειες. Ως εκ τούτου υφίσταται ανάγκη για αναβάθμιση των κοινωνικών υπηρεσιών και παροχών καθώς και των υποδομών πρωτοβάθμιας και δευτεροβάθμιας φροντίδας υγείας. Υφίσταται επίσης η ανάγκη ενσωμάτωσης ευπαθών κοινωνικών ομάδων όπως τα ΑΜΕΑ και οι ΡΟΜΑ καθώς και η ανάγκη ενίσχυσης της δράσης της ψυχοκοινωνικής υποστήριξης και συμβουλευτικής. Ιδιαίτερα μεγάλης σημασίας και κρισιμότητας κρίνεται η αξιοποίηση παρεμβάσεων και δικτύων κοινωνικού εθελοντισμού που καλούνται να καλύψουν το κενό της ύπαρξης οικονομικών πόρων και να υποστηρίξουν και συμπληρώσουν το έργο του Δήμου. Στην κατεύθυνση αυτή σημαντική είναι η δυνατότητα που προσφέρει το Σχέδιο Περιφερειακής Στρατηγικής για την Κοινωνική Ένταξη και την αντιμετώπιση της Φτώχειας (ΠεΣΚΕ) της Περιφέρειας Δυτικής Μακεδονίας το οποίο περιλαμβάνει μία συνεκτική και ολοκληρωμένη Στρατηγική για την Κοινωνική Ένταξη και την αντιμετώπιση της Φτώχειας στην Περιφέρεια Δυτικής Μακεδονίας και επιπλέον αποτελεί βασική προϋπόθεση για την ενεργοποίηση των αντίστοιχων δράσεων που χρηματοδοτούνται από το Ευρωπαϊκό Κοινωνικό Ταμείο (ΕΚΤ).

Η άσκηση αρμοδιοτήτων κοινωνικής πολιτικής, πολιτισμού, αθλητισμού και παιδείας από μία μόνο διεύθυνση επιβάλλει την άμεση εφαρμογή του Ο.Ε.Υ. του Δήμου. Θεωρείται απαραίτητη η στελέχωση όλων των τμημάτων ώστε να αξιοποιηθεί πλήρως το προσωπικό αλλά να είναι και πιο εποικοδομητική η συνεργασία και με τους υπόλοιπους φορείς του Δήμου που ασκούν αρμοδιότητες στους συγκεκριμένους τομείς. Η αναδιάρθρωση που

επήλθε στον τομέα της κοινωνικής πολιτικής έχει ως αποτέλεσμα την αρτιότερη παροχή υπηρεσιών στους δημότες. Έτσι λοιπόν έχει επιτευχθεί κατά κάποιο τρόπο ο συντονισμός ενεργειών μεταξύ των εμπλεκόμενων υπηρεσιών στους παραπάνω τομείς.

Από την άλλη πλευρά το γεγονός ότι η κρατική χρηματοδότηση για τη λειτουργία δομών και υπηρεσιών των παραπάνω τομέων συνεχώς μειώνεται δημιουργεί την ανάγκη εύρεσης τρόπων και πόρων ώστε να συνεχίσουν να παρέχονται οι παραπάνω υπηρεσίες στους δημότες με τον καλύτερο δυνατό τρόπο και προς όφελος του ευρύτερου κοινωνικού συνόλου.

#### **Κοινωνική Δραστηριότητα -Κοινωνικοί Φορείς –Δίκτυα Εθελοντών**

Παράλληλα και συνεπικουρικά ως προς το έργο του Δήμου λειτουργούν α) Σύλλογοι – Σωματεία που δραστηριοποιούνται στον τομέα υγείας και κοινωνικής αλληλεγγύης, β) Αθλητικοί Φορείς και Σωματεία στον τομέα του αθλητισμού και γ) Σύλλογοι με πολιτιστικό χαρακτήρα στον τομέα του πολιτισμού.

Γίνονται συντονισμένες ενέργειες ώστε οι παραπάνω φορείς να συνεργάζονται άμεσα με τις αντίστοιχες υπηρεσίες του Δήμου Εορδαίας ώστε να καλύπτονται στο ακέραιο οι ανάγκες των Δημοτών .Επιπλέον πρέπει να επισημανθεί το γεγονός ότι η ανάπτυξη δικτύου Εθελοντών στο οποίο συμμετέχουν φορείς , σύλλογοι , Μ.Κ.Ο. και απλοί δημότες στηρίζουν τις ενέργειες του Δήμου στον κοινωνικό ,πολιτιστικό και αθλητικό τομέα προς όφελος των δημοτών

Συμπερασματικά , ο Δήμος διασφαλίζει μια «ομπρέλα» παρεμβάσεων για την Κοινωνική Ένταξη και την Καταπολέμηση της Φτώχειας, η οποία συμπληρώνεται σε μεγάλο βαθμό από την έντονη δράση του «τοπικού κοινωνικού κεφαλαίου».

Οι κοινωνικές δραστηριότητες των λοιπών Φορέων εστιάζονται ενδεικτικά στις ακόλουθες:

- Ιερά Μητρόπολη Φλωρίνης ,Πρεσπών και Εορδαίας (κοινωνική δράση ενοριών, συσσίτια απόρων από τον σύλλογο «Καλό Σαμαρείτη ), διανομή τροφίμων σε δέματα κ.λπ. με σημεία διανομής και τους Ιερούς ναούς
- Ιδρύματα Ιεράς Μητρόπολης π.χ. Εκκλησιαστικό Γηροκομείο Φλωρίνης, Φιλόπτωχα ταμεία κ.λπ., με τις ίδιες περίπου δραστηριότητες
- Αντίστοιχες υπηρεσίες στήριξης, ενημέρωσης και διαμεσολάβησης παρέχουν οι Σύλλογοι ΑΜΕΑ, οι Σύλλογοι Καρκινοπαθών και οι Σύλλογοι Τριτέκνων και Πολυτέκνων.
- Ορισμένες ΜΚΟ παρέχουν στοχευμένες κοινωνικές υπηρεσίες, κυρίως με απασχόληση εθελοντών.
- Ο Ερυθρός Σταυρός Πτολεμαΐδας (ΕΕΣ) διανέμει υλικά αγαθά σε πολύτεκνες και μονογονεϊκές οικογένειες, ενώ προσφέρει κατ' οίκο υπηρεσίες φροντίδας και ψυχοκοινωνικής ενδυνάμωσης
- Το κοινωνικό παντοπωλείο από ομάδα εθελοντών

Ο Δήμος, παρέχει εν μέρει υπηρεσίες κοινωνικής μέριμνας ενώ δεν προσφέρει μέσα από οργανωμένες δράσεις σίτιση, ιματισμού απόρων ενώ η προμήθεια και διανομή τροφίμων γίνεται μόνο μέσα από το πρόγραμμα Επισιτιστικής Βοήθειας ως εταίρος στην συσταθείσα Κοινωνική Σύμπραξη της Περιφερειακής Κοινότητας Κοζάνης. Ωστόσο, παρέχει στο μέτρο του εφικτού στήριξη σε συλλόγους και ιδιωτικά φιλανθρωπικά σωματεία, ενώ ανάλογα με το είδος του προβλήματος, προβαίνει στη «διασύνδεση» των δημοτών με άλλες υπηρεσίες. Επισημαίνεται ότι στον Δήμο Εορδαίας συναντώνται πολυάριθμοι σύλλογοι, άτυπες ομάδες εθελοντών, ενώ λειτουργούν κοινωνικά παντοπωλεία (από ομάδες εθελοντών) και κοινωνικά φαρμακεία (από το Δήμο )

Στον Τομέα της Κοινωνικής Φροντίδας, καλύπτονται εν μέρει οι ανάγκες σε βρεφονηπιακούς και παιδικούς σταθμούς. Οι βρεφονηπιακοί και παιδικοί σταθμοί του Δήμου Εορδαίας συμμετέχουν για τέταρτη χρονιά στη δράση για την «Εναρμόνιση οικογενειακής και επαγγελματικής ζωής» (2013) .

Η τοπική κοινωνική πολιτική εφαρμόζεται σε χωρικό επίπεδο Δήμου με συμπληρωματικές, αλλά συχνότερα,

επικαλυπτόμενες δραστηριότητες των λοιπών Κοινωνικών Φορέων και Φορέων Κοινωνικής Αλληλεγγύης.

Το πλήθος των δραστηριοποιούμενων Κοινωνικών Φορέων είναι ιδιαίτερα αυξημένο, γεγονός που αντανακλά μια ιδιαίτερη κοινωνική ευαισθησία των Πολιτών και ενεργητική αντιμετώπιση των φαινομένων φτώχειας και κοινωνικού αποκλεισμού, αλλά από την άλλη οδηγεί σε πολλαπλές δράσεις, χωρίς συντονισμό και ενιαία καταγραφή των ωφελουμένων, ώστε να υπάρχει στόχευση και ιεράρχηση των παρεμβάσεων, εξοικονόμηση πόρων και μέσων και, κυρίως, παρακολούθηση της εφαρμογής της παρέμβασης και καταγραφή / αξιολόγηση των αποτελεσμάτων.

Καταγράφεται αδυναμία καθολικής κάλυψης των περιοχών αρμοδιότητας από τους Δήμο, ιδιαίτερα όσον αφορά στους ηλικιωμένους και τους ανασφάλιστους, διότι οι Καλλικρατικοί Δήμοι είναι ιδιαίτερα εκτεταμένοι, οι δε οικισμοί αραιοκατοικημένοι. Το Πρόγραμμα «Βοήθεια στο Σπίτι» αντιμετωπίζει μεγάλο όγκο των συγκεκριμένων αναγκών, ιδιαίτερα εάν μετεξελιχθεί σε σύγχρονο σύστημα πρωτοβάθμιας κοινωνικής φροντίδας.

Αξιολογούνται θετικά απόψεις για ανάπτυξη κοινού δικτύου» τοπικών Δομών με περισσότερες λειτουργίες σε συνδυασμό με την καθιέρωση συνεργασιών με εθελοντικές και εκκλησιαστικές, φιλανθρωπικές οργανώσεις και αρμόδιους κρατικούς φορείς για οργάνωση σχετικών δραστηριοτήτων

Στον τομέα του αθλητισμού παρατηρείται η ανάγκη για αναβάθμιση των υποδομών, για συντήρηση και επέκταση αυτών καθώς και η ανάγκη για διοργάνωση πιο στοχευμένων αθλητικών προγραμμάτων και προγραμμάτων μαζικού αθλητισμού. Το εύρος των υπάρχουσών αθλητικών υποδομών σε συνδυασμό με την ορθολογική χρήση μπορούν να δώσουν τη δυνατότητα για παροχή περισσότερων και ποιοτικότερων υπηρεσιών.

#### **Δημόσια Υγεία**

Ως προς τη δημόσια υγεία, η οποία αποτελεί «νέα» αρμοδιότητα σε επίπεδο Δήμου, διαπιστώνονται προβλήματα έλλειψης προσωπικού και σχετικών πόρων για την αποτελεσματική αντιμετώπιση ζητημάτων δημόσιας υγείας (π.χ. εμβολιασμοί ευάλωτων ομάδων).

Κρίνεται σημαντική, η -στο πλαίσιο της «δικτύωσης» των Τοπικών Κοινωνικών Δομών- ανάπτυξη προγραμμάτων Δημόσιας Υγείας με «βάση» τα κέντρα Υγείας Αστικού Τύπου, καθώς και η ανάπτυξη συνεργασίας με Φορείς όπως το ΚΕΕΛΠΝΟ, το Υπουργείο Υγείας και μη κυβερνητικές οργανώσεις η διοργάνωση ενημερωτικών ημερίδων σε θέματα υγείας- πρόληψης αλλά και η διοργάνωση δράσεων πρόληψης-προληπτικού ελέγχου. Επίσης χρήσιμη είναι και η αξιοποίηση των δυνατοτήτων που προσφέρει το Εθνικό Δίκτυο Υγιών Πόλεων.

#### **Πληθυσμός ΡΟΜΑ**

Σημαντικό πρόβλημα στη διαχείρισή του για το Δήμο Εορδαίας αποτελεί το πρόβλημα των ΡΟΜΑ.Ο Δήμος Εορδαίας είναι ο δεύτερος μετά το Δήμο Φλώρινας δήμος με τον μεγαλύτερο αριθμό ΡΟΜΑ στην Περιφέρεια Δυτικής Μακεδονίας. Από την αποτύπωση της κατάστασης έχει αποτυπωθεί η ακόλουθη κατάσταση:

#### **Η υφιστάμενη κατάσταση των ΡΟΜΑ στον Δήμο Εορδαίας**

Ο Δήμος Εορδαίας είναι ο δεύτερος Δήμος μετά τον Δήμο Φλώρινας στον οποίο παρατηρείται μεγαλύτερη συγκέντρωση ΡΟΜΑ. Διαμένουν σε δύο πρόχειρους οικισμούς που κείνται στην περιοχή «Γκιόλα» της Πτολεμαΐδας σε δημοτική έκταση εκτός σχεδίου πόλεως ωστόσο, έχουν καταλάβει περίξ και ιδιωτικές εκτάσεις. Δεν έχει διενεργηθεί επίσημα κοινωνική έρευνα από τον Δήμο και δεν έχουν καταγραφεί. Ως εκ τούτου ο αριθμός τους δεν είναι προσδιορισμένος και ακριβής για τον επιπρόσθετο λόγο ότι κάποιοι από αυτούς είναι διερχόμενοι και εποχικά (κυρίως το καλοκαίρι) στους μόνιμα διαμένοντες προστίθενται και οι πλανόδιοι- περαστικοί Ρομά. Δεν εγγράφονται όλοι στις υπηρεσίες του Δήμου ( δημοτολόγιο, ληξιαρχείο, κοινωνική υπηρεσία ) και ως εκ τούτου ούτε και από το στοιχείο αυτό μπορεί να συναχθεί ασφαλές συμπέρασμα. Ανεπίσημα στο πρόχειρο οικισμό διαμένουν μόνιμα περί τις 40 οικογένειες οι οποίες αριθμούν 150 περίπου Ρομά.

**Οι συνθήκες διαβίωσης στον οικισμό είναι ιδιαίτερες άσχημες δεδομένου ότι :**



- δεν πληρούνται οι στοιχειώδεις συνθήκες υγιεινής απουσία υποδομών
- δεν υφίστανται υποδομές ύδρευσης και αποχέτευσης
- παρατηρούνται άθλιες συνθήκες στέγασης σε παραπήγματα
- προκειμένου να αντιμετωπίσουν τις αντίξοες καιρικές συνθήκες προβαίνουν στην καύση λάστιχων και άλλων επιβλαβών για το περιβάλλον υλικών
- Εστίες μόλυνσης (σκουπίδια , περιττώματα κλπ) και επιδημιών (πλησίον του οικισμού υφίσταται γεώτρηση του Δήμου Εορδαίας)
- Η κατάσταση της υγείας τους είναι επισφαλής λόγω των κάκιστων συνθηκών διαβίωσης (μεγάλος αριθμός ανασφάλιστων, μη εμβολιαζόμενων κλπ)
- δεν υφίσταται υποδομές πρόσβασης στους οικισμούς γεγονός που δυσχεραίνει ή καθιστά αδύνατη την πρόσβαση μέσω μεταφοράς (πχ σχολικού λεωφορείου

#### Η κοινωνική κατάσταση των ΡΟΜΑ:

- διαβιούν απομονωμένοι και αποτελούν μία αποκλεισμένη και κλειστή κοινωνική ομάδα με δική της δομή και ιεραρχία
- πρόσφατα έχει συσταθεί σύλλογος με την επωνυμία «Σύλλογος Ειρήνης» μέσω του οποίου διεκδικούν τη δημιουργία υποδομών και δράσεων μέσα από χρηματοδοτούμενα προγράμματα από τον Δήμο Εορδαίας
- συγκρουσιακές σχέσεις με τις υπηρεσίες του Δήμου και τους ιδιοκτήτες διότι έχουν καταλάβει και ιδιωτικές εκτάσεις
- αντίδραση της τοπικής κοινωνίας που είναι συνηθέστατα εχθρική και παρουσιάζει απροθυμία να εντάξει τους ΡΟΜΑ που φτάνει και μέχρι του σημείου να θέλει να απαλλαγεί από αυτούς
- Η σχολική φοίτηση των ΡΟΜΑ, εκτός του ότι είναι εκτός παραδοσιακού αξιακού κώδικα ,είναι εξαιρετικά ευάλωτη σε εξωτερικούς παράγοντες όπως η μετακίνηση, τα οικονομικά προβλήματα που οδηγούν στην παιδική εργασία , η απόσταση από το σχολείο, φαινόμενα ρατσισμού , έλλειψη κατάλληλης και μόνιμης στέγης κλπ
- Αστικοδημοτικά προβλήματα λόγω του τρόπου με τον οποίο είναι αναγκασμένοι να επιβιώνουν τους αναγκάζουν να έχουν συχνά μεγάλες εκκρεμότητες ως δημότες-πολίτες με τον Δήμο (μη δήλωση στο ληξιαρχείο, χωρίς αστυνομική ταυτότητα ή με άλλο πιστοποιητικό , μη εγγραφή στα δημοτολόγια) με αλυσιδωτές συνέπειες πχ. Ένα αδήλωτο παιδί δεν μπορεί να εγγραφεί στο σχολείο, ο αδήλωτος πολίτης δεν υπάρχει για το κράτος κ.ο.κ.
- Μεγάλο ποσοστό αναλφαριθμητισμού

#### Πολιτισμός

Στον τομέα του πολιτισμού , η πολιτιστική πολιτική του δήμου δεν εντάσσεται σε ένα στρατηγικό πολιτιστικό σχέδιο και προγραμματισμό. Δεν εφαρμόζεται συγκροτημένη πολιτιστική πολιτική που να κινείται στον άξονα σχέσης πολιτισμού και ανάπτυξης, λαμβάνοντας υπόψη ότι ο πολιτισμός σε όλες τις μορφές του μπορεί να αποτελέσει εργαλείο οικονομικής ανάπτυξης και κοινωνικής συνοχής. Οι περισσότερες εκδηλώσεις είναι χαμηλού κόστους και χαρακτηρίζονται από αποσπασματικότητα που οφείλεται στην έλλειψη συγκροτημένης πολιτικής. Ως εκ τούτου δεν υπάρχει μέγιστη και ορθολογική αξιοποίηση των πόρων ,ενώ παρατηρείται χαμηλός βαθμός αξιοποίησης των ενδογενών δυνάμεων και του πολιτιστικού κεφαλαίου στο Δήμο. Η πρόκληση είναι να αναπτυχθούν εκδηλώσεις διαδημοτικής εμβέλειας.Γενικότερα η περιοχή παρουσιάζει συγκριτικό πλεονέκτημα στον τομέα του πολιτισμού τα οποία πρέπει να αξιοποιηθούν. Μάλιστα αξιοσημείωτη στην περιοχή είναι οι δράσεις των καλλιτεχνικών ομάδων και των μεμονομένων καλλιτεχνών που μπορούν να προσδώσουν πολλαπλασιαστικά

αποτελέσματα και να έχουν καθοριστικό ρόλο στην πολιτιστική ανάπτυξη της περιοχής.

Στον τομέα της εκπαίδευσης παρατηρείται η ανάγκη επέκτασης, συντήρησης και επισκευής των σχολικών κτιρίων και των παιδικών βρεφονηπιακών σταθμών.

#### ΚΡΙΣΙΜΑ ΖΗΤΗΜΑΤΑ ΤΟΠΙΚΗΣ ΑΝΑΠΤΥΞΗΣ

27. Ένταξη όλων των επιμέρους κοινωνικών πολιτικών σε ένα ολοκληρωμένο σχέδιο κοινωνικής πολιτικής
28. Διαμόρφωση και εξειδίκευση των προνοιακών δράσεων και δομών σε απόλυτη αντιστοίχιση με την περιφερειακή Στρατηγική για την Κοινωνική Ένταξη και αντιμετώπιση της φτώχειας (ΠεΣΚΕ)
29. Ενέργειες για τη υγκρότηση ενός ομογενοποιημένου «Περιφερειακού / Τοπικού Δικτύου Κοινωνικών Δομών» στην Δυτική Μακεδονία, με κατ'αρχήν λειτουργική ιεράρχηση σε δύο επίπεδα: το Περιφερειακό και το Τοπικό.
30. Αναβάθμιση της λειτουργίας και του ρόλου του Μποδοσάκειου Νοσοκομείου για την παροχή σύγχρονων υπηρεσιών υγείας και απαλλαγή του από τα δεσμά της συνδιοίκησης
31. Βαρύτητα στη στελέχωση του δημοτικού κυνοκομείου με εξειδικευμένο προσωπικό και αναβάθμιση των υποδομών
32. Αξιοποίηση της δυνατότητας σύστασης ΚΕΠ Υγείας στα πλαίσια της δημιουργίας ενός Δικτύου Κοινωνικής Μέριμνας και Φροντίδας για τον Πολίτη με στόχο την Πρόληψη, και την Προαγωγή της υγείας δομή που ήδη έχει ξεκινήσει πιλοτικά στα πλαίσια των δράσεων του Εθνικού Δικτύου Υγιών Πόλεων
33. Αναβάθμιση των υποδομών παροχής πρωτοβάθμιας υγείας και πρόληψης στους πολίτες του δήμου και έμφαση στην προληπτική ιατρική
34. Εκπόνηση και ωρίμανση μελετών για την αξιοποίηση των υφιστάμενων χώρων για χρήση πολιτισμού ή δημιουργία νέων
35. Ενίσχυση των παροχών και υποδομών πρόνοιας και υποστήριξης της καθημερινότητας του πολίτη, του ηλικιωμένου, της οικογένειας και των ευπαθών κοινωνικών ομάδων
36. Ιδιαίτερη σημασία παρουσιάζει το σημαντικό κοινωνικό έργο που προσφέρει η Εκκλησία προς τις ευπαθείς ομάδες σε τοπικό επίπεδο
37. Δημιουργία ΚΛΑΠ και ΚΛΑΠ μεα με αξιοποίηση των πηγών χρηματοδότησης της νέας προγραμματική περιόδου
38. Υλοποίηση του έργου της δημιουργίας Κέντρου Δημέρευσης Ατόμων με αναπηρία και Στέγης Υποστηριζόμενης Διαβίωσης των ατόμων με νοητική στέρηση (ήδη ενταγμένο κατά την προηγούμενη προγραμματική περίοδο )
39. Κοινωνική ενσωμάτωση μεταναστών και αξιοποίηση του θεσμού του Συμβουλίου ένταξης μεταναστών , ΡΟΜΑ και ευπαθών κοινωνικών ομάδων
40. Ενίσχυση και επέκταση των δράσεων του Γραφείου Εθελοντισμού του Δήμου του εθελοντικού κινήματος γενικότερα και της κοινωνικής δικτύωσης
41. Έλλειψη ενιαίας και συντονισμένης πολιτιστικής πολιτικής

42. Ανάπτυξη πολιτιστικών δομών και θεσμών ανάδειξης και προώθησης της παραδοσιακής και σύγχρονης δημιουργίας
43. Ανάδειξη βιομηχανικής ιστορίας (ΑΕΒΑΛ, ΔΕΗ, ορυχεία) και ανάπτυξη νέων μορφών τουρισμού ( βιομηχανικός- εκπαιδευτικός τουρισμός , αγροτικός κλπ) με αξιοποίηση των υφιστάμενων υποδομών καθώς και τη δημιουργία νέων
44. Μη αξιοποίηση του πολιτιστικού αρχαιολογικού υλικού της περιοχής και ως τούτου σύσταση Ομάδας Εργασίας για τη συλλογή , την καταγραφή και επεξεργασία σημαντικών στοιχείων σχετικών με την ιστορία του τόπου (ήδη έχει δρομολογηθεί η σύσταση της Ομάδας Εργασίας )
45. Ανάδειξη και προώθηση της γνώσης της τοπικής ιστορίας και του ιστορικού αποτυπώματος της περιοχής
46. Εκσυγχρονισμός των υπηρεσιών κοινωνικής φροντίδας και στήριξη ευπαθών ομάδων πληθυσμού
47. Υποστήριξη της απασχόλησης και της κοινωνικής επιχειρηματικότητας ειδικότερα για τις ευπαθείς ομάδες πληθυσμού
48. Αξιοποίηση των αθλητικών υποδομών για διοργάνωση αθλητικών υποδομών για διοργάνωση αθλητικών γεγονότων υπερτοπικής εμβέλειας και υλοποίηση βελτιωτικών παρεμβάσεων σ αυτές
49. Εκσυγχρονισμός και ενεργειακή αναβάθμιση του δημοτικού κολυμβητηρίου
50. Ανάδειξη του σημαντικού έργου του Δημοτικού Ωδείου Εορδαίας
51. Ανάδειξη και στήριξη των δραστηριοτήτων των ποικιλόνομων πολιτιστικών φορέων
52. Αξιοποίηση των πηγών χρηματοδότησης για τη δημιουργία κοινωνικών δομών (κέντρα κοιν

**ΠΕΡΙΓΡΑΦΗ ΑΛΛΩΝ ΠΡΟΣΘΕΤΩΝ ΘΕΜΑΤΩΝ**

**ΠΕΡΙΓΡΑΦΗ ΚΥΡΙΟΤΕΡΩΝ ΔΡΑΣΤΗΡΙΟΤΗΤΩΝ ΤΟΥ ΔΗΜΟΥ ΣΤΟ ΤΟΜΕΑ**

<b>ΥΠΗΡΕΣΙΑ</b>	<b>ΠΕΡΙΓΡΑΦΗ</b>
Δ/ση Τοπικής Οικονομικής Ανάπτυξης	1.
	2.
	3.
Τμήμα Αγροτικής Παραγωγής και Ανάπτυξης Πρωτογενούς Τομέα	1.Θέματα που αφορούν την ανάπτυξη της γεωργίας
	2.Θέματα που αφορούν την ανάπτυξη της κτηνοτροφίας
	3.
Τμήμα ρύθμισης εμπορικών δραστηριοτήτων και χορήγησης αδειών	1.Ρύθμιση εμπορικών δραστηριοτήτων
	2.Προστασία καταναλωτή
	3.Χορήγηση αδειών εμπορικών και γενικών επιχειρηματικών δραστηριοτήτων
Τμήμα Τουρισμού και Απασχόλησης	1.Προγράμματα δράσεων παρέμβασης του Δήμου σε θέματα τουρισμού και τουριστικής προβολής
	2.Αναβάθμιση των παρεχόμενων τουριστικών υπηρεσιών
	3.

ΑΞΙΟΛΟΓΗΣΗ ΤΗΣ ΥΦΙΣΤΑΜΕΝΗΣ ΚΑΤΑΣΤΑΣΗΣ: ΤΟΜΕΑΣ ΤΟΠΙΚΗ ΟΙΚΟΝΟΜΙΑ

ΤΟΜΕΑΣ	ΠΡΟΒΛΗΜΑΤΑ & ΠΕΡΙΟΡΙΣΜΟΙ	ΔΥΝΑΤΟΤΗΤΕΣ & ΕΥΚΑΙΡΙΕΣ
Τομέας Αγροτική & Κτηνοτροφική Παραγωγή	Προβλήματα/ανάγκες	Δυνατότητες
	<ul style="list-style-type: none"> <li>• Υψηλός βαθμός εξάρτησης της τοπικής οικονομίας από τη ΔΕΗ και υψηλά ποσοστά ανεργίας λόγω της οικονομικής κρίσης και της συρρίκνωσης του δημόσιου τομέα</li> <li>• Φθίνουσα πορεία του πρωτογενούς τομέα και μείωση των απασχολούμενων σ αυτόν</li> <li>• Έλλειψη γεωτεχνικής-διοικητικής στήριξης που περιλαμβάνει την πληροφόρηση σχετικά με τις δυνατότητες για την επαγγελματική κατάρτιση των αγροτών, την τεχνική τους υποστήριξη για καινοτομίες και νέους κλάδους παραγωγής</li> <li>• Μη ικανοποιητική ανταγωνιστικότητα των παραγόμενων προϊόντων, και υψηλό κόστος παραγωγής</li> <li>• Έλλειψη επιστημονικής, επαγγελματικής και τεχνολογικής στήριξης των αγροτών</li> <li>• Έλλειψη οργάνωσης των κτηνοτροφικών μονάδων και ανάγκη εξυγίανσής τους</li> <li>• Απουσία εφαρμοσμένης έρευνας προσανατολισμένης στα χαρακτηριστικά του Δήμου Εορδαίας</li> <li>• Μικρό μέγεθος και μεγάλος κατακερματισμός του αγροτικού κλήρου-μικρού μεγέθους αγροτικές εκμεταλλεύσεις, χαμηλής ανταγωνιστικότητας και προβληματικής βιωσιμότητας</li> <li>• Μικρή ενσωμάτωση της τεχνολογίας</li> </ul>	<ul style="list-style-type: none"> <li>• Άριστες κλιματολογικές συνθήκες και γη εξαιρετικών δυνατοτήτων για γεωργική και κτηνοτροφική παραγωγή</li> <li>• Ευνοϊκές συνθήκες για την ανάπτυξη βιολογικών καλλιεργειών, αρωματικών-φαρμακευτικών καθώς και ενεργειακών φυτών</li> <li>• Η δυνατότητα διαμόρφωσης πολιτικών ανάπτυξης του πρωτογενούς τομέα και της μεταποίησης προϊόντων αυτού</li> <li>• Δυνατότητα αναδιάρθρωσης του πρωτογενούς τομέα στην παραγωγή υψηλής ποιότητας προϊόντων ή στη δημιουργία νέων παραγωγικών διαδικασιών όπως η αξιοποίηση θερμικών πλεονασμάτων για την παραγωγή θερμοκηπίων</li> <li>• Δυνατότητα διασύνδεσης του πρωτογενούς με τον τριτογενή τομέα με ανασυγκρότηση του τελευταίου μέσα από παραγωγή και διάθεση στην αγορά ποιοτικών προϊόντων (ονομασία προέλευσης, βιολογικά κα) και της συγκρότησης στην ύπαιθρο ενός πλέγματος παραγωγικών δραστηριοτήτων και της σύνδεσης με δραστηριότητες του τριτογενούς τομέα πχ οικοτουρισμός ή άλλες μορφές ήπιων τουριστικών δραστηριοτήτων</li> </ul>
	Περιορισμοί	Ευκαιρίες
<ul style="list-style-type: none"> <li>• Η έλλειψη σταθερής πολιτικής παραγωγής, συσκευασίας ή μεταποίησης και προώθησης των τοπικών προϊόντων πρωτογενούς τομέα</li> <li>• Έλλειψη εξειδικευμένου ανθρώπινου δυναμικού</li> </ul>	<ul style="list-style-type: none"> <li>• Έμφαση στον πρωτογενή τομέα που μπορεί να γίνει ελκυστικός με την ανάπτυξη νέων μορφών ζήτησης στους τομείς της γεωργίας με καθιέρωση Πιστοποιημένων Ποιοτικά Αγροτικών Προϊόντων, στροφή στα παραδοσιακά τρόφιμα κλπ</li> <li>• Έμφαση στην ολοκληρωμένη διαχείριση παραγωγής γεωργικών προϊόντων της περιοχής (πχ μήλου ) με προσανατολισμό σε νέες γεωργο-περιβαλλοντικών διαδικασίες ( πχ βιολογικής καλλιέργειας ) ή διαδικασίες αναγνώρισης ΠΟΠ/ΠΓΕ για γεωργικά προϊόντα και έμφαση</li> </ul>	

ΤΟΜΕΑΣ	ΠΡΟΒΛΗΜΑΤΑ & ΠΕΡΙΟΡΙΣΜΟΙ	ΔΥΝΑΤΟΤΗΤΕΣ & ΕΥΚΑΙΡΙΕΣ
		<p>στην μεταποίηση γεωργικών προϊόντων</p> <ul style="list-style-type: none"> <li>• Βελτίωση της αποδοτικότητας των γεωτεχνικών υπηρεσιών</li> <li>• Βελτίωση της αξιοποίησης των υδάτινων πόρων και τη δημιουργία έργων υποδομής (αγροτική οδοποιία , εγχειοβελτιωτικά έργα</li> <li>• Αξιοποίηση συγκριτικού πλεονεκτήματος της περιοχής</li> </ul>
<p>Τομέας Τουρισμός</p>	<p style="text-align: center;"><b>Προβλήματα/ανάγκες</b></p> <ul style="list-style-type: none"> <li>• Ανάγκη βελτίωσης υποδομών τριτογενούς τομέα</li> <li>• Ανάγκη εκπόνησης σχεδίου τουριστικής ανάπτυξης και προβολής του Δήμου σε διασύνδεση με τη διατύπωση στρατηγικής σε περιφερειακό επίπεδο με την κατάστρωση προγράμματος δράσης για την τουριστική ανάπτυξη και σε συσχέτιση με τα τρέχοντα χρηματοδοτικά μέσα</li> <li>• Ανάγκη συστηματικής και σταθερής προβολής της περιοχής</li> <li>• Εξάρτηση από τον ημεδαπό τουρισμό</li> <li>• Το ξενοδοχειακό δυναμικό και η τουριστική δραστηριότητα της περιοχής βρίσκονται σε χαμηλά επίπεδα</li> <li>• Εκτεταμένη παρουσία της ΔΕΗ και έκταση των εξορυκτικών δραστηριοτήτων που προσδίδουν αρνητική εικόνα στο φυσικό περιβάλλον γεγονός που κατατάσσει τη λεκάνη Κοζάνης-Πτολεμαΐδας-Φλώρινας στις επιβαρημένες περιοχές</li> <li>• Μη ικανοποιητική σύνδεση της τουριστικής προσφοράς με το φυσικό περιβάλλον και την πολιτιστική κληρονομία τόσο σε περιφερειακό όσο και σε τοπικό επίπεδο</li> <li>• Έλλειψη τουριστικής παιδείας στο απασχολούμενο στον τουρισμό ανθρώπινο δυναμικό</li> </ul>	<p style="text-align: center;"><b>Δυνατότητες</b></p> <ul style="list-style-type: none"> <li>• Δυνατότητα Ανάπτυξης βιομηχανικού-εκπαιδευτικού εναλλακτικού τουρισμού με αξιοποίηση, επαναχρήση και εκμετάλλευση των αξιόλογων διατηρητέων βιομηχανικών εγκαταστάσεων</li> <li>• Δυνατότητα αξιοποίησης της βιομηχανικής κληρονομιάς και της ενεργειακής τεχνογνωσίας</li> <li>• Ο δήμος μετά τη προσάρτηση των δήμων Αγ. Παρασκευής, Βερμίου , Μουρικίου και της κοινότητας Βλάστης αποκτά άλλη τουριστική φυσιογνωμία και προφίλ διότι περιοχές φυσικού κάλλους που μπορούν να αποτελέσουν πόλους έλξης και με κατάλληλη αξιοποίηση να προκληθεί τουριστική κίνηση</li> <li>• Ενίσχυση της τοπικότητας ως βασικής παραμέτρου της τουριστικής ανάπτυξης</li> </ul>
	<b>Περιορισμοί</b>	<b>Ευκαιρίες</b>
	<ul style="list-style-type: none"> <li>• Η παρατεταμένη οικονομική κρίση</li> <li>• Εμπλοκή πολλών φορέων στην άσκηση τουριστικής πολιτικής χωρίς διακριτούς ρόλους</li> </ul>	<ul style="list-style-type: none"> <li>• Η δυνατότητα διαμόρφωσης όρων ήπιων μορφών τουρισμού ( βιομηχανικός, πολιτιστικός, πεζοπορικός-περιηγητικός-ορεινός-αγροτουρισμός-αθλητικός</li> <li>• Εξειδικευμένος στόχος και σχεδιασμός στο: προϊόν ( βελτίωση του προσφερόμενου προϊόντος, στην προσοψία των φυσικών, πολιτιστικών πόρων και χαρακτηριστικών) το μαρκετινγκ –επικοινωνιακή πολιτική,</li> </ul>

ΤΟΜΕΑΣ	ΠΡΟΒΛΗΜΑΤΑ & ΠΕΡΙΟΡΙΣΜΟΙ	ΔΥΝΑΤΟΤΗΤΕΣ & ΕΥΚΑΙΡΙΕΣ
		την οργανωτική υποδομή
<b>Τομέας Απασχόληση</b>	<b>Προβλήματα/ανάγκες</b>	<b>Δυνατότητες</b>
	<ul style="list-style-type: none"> <li>• Ενώ υφίσταται οργανική μονάδα στον Ο.Ε.Υ του Δήμου Εορδαίας ωστόσο υπάρχει ασάφεια στο εύρος των αρμοδιοτήτων του Δήμου σε θέματα απασχόλησης</li> <li>• Έλλειψη ανθρώπινων πόρων για τη στελέχωση των οργανικών μονάδων προκειμένου να προσφέρει υπηρεσίες ο Δήμος σε θέματα Απασχόλησης</li> <li>• Το μεγάλο ποσοστό ανεργίας στην που βαίνει αυξανόμενο λόγω της παρατεταμένης οικονομικής κρίσης και αδυναμία διεργασιών , συνεργασίας και κοινού συντονισμού με τις αρμόδιες υπηρεσίες (ΟΑΕΔ) με στόχο τον προσδιορισμό και την ικανοποίηση των αναγκών της τοπικής αγοράς εργασίας</li> <li>• Έλλειψη διασύνδεσης των εκπαιδευτικών ιδρυμάτων με τις ανάγκες της τοπικής οικονομίας σε ανθρώπινο δυναμικό</li> <li>• Μετανάστευση νέων επιστημόνων εξαιτίας λιγοστών ευκαιριών για εύρεση εργασίας</li> </ul>	<ul style="list-style-type: none"> <li>• Συνεργασία και συμπράξεις με τον ιδιωτικό τομέα για την υλοποίηση ΤΟΠΕΚΟ &amp; ΤΟΠΣΑ</li> <li>• Συνεργασία με τα τεχνολογικά ιδρύματα της περιοχής και σύνδεση τους με την τοπική οικονομία</li> </ul>
	<b>Περιορισμοί</b>	<b>Ευκαιρίες</b>

ΤΟΜΕΑΣ	ΠΡΟΒΛΗΜΑΤΑ & ΠΕΡΙΟΡΙΣΜΟΙ	ΔΥΝΑΤΟΤΗΤΕΣ & ΕΥΚΑΙΡΙΕΣ
	<ul style="list-style-type: none"> <li>• Υπεροχή του μη οικονομικά ενεργού πληθυσμού έναντι του οικονομικά ενεργού και μείωση του ποσοστού απασχολούμενων τη δεκαετία (1991-2001)</li> <li>• Υψηλό Ποσοστό Ανεργίας κυρίως σε ευπαθείς κοινωνικές ομάδες ( νέοι, γυναίκες κλπ) λόγω της γενικευμένης οικονομικής κρίσης και συρρίκνωσης του δημοσίου τομέα</li> <li>• Εκροή πληθυσμού τόσο στο εσωτερικό όσο και στο εξωτερικό με συνέπεια την χειροτέρευση των προοπτικών ανάπτυξης της περιοχής</li> <li>• Αύξηση της ανεργίας λόγω σταδιακής αποβιομηχάνισης της περιοχής</li> <li>• Έλλειψη εξειδικευμένου ανθρώπινου δυναμικού με εξειδικευμένες γνώσεις ανάλογα με τις ανάγκες των επιχειρήσεων</li> <li>• Έλλειψη τεχνολογικών πάρκων και επενδύσεων στις νέες τεχνολογίες</li> <li>• Απουσία καινοτόμων έργων για την τόνωση της τοπικής οικονομίας</li> <li>• Η απαξίωση του τοπικού εργατικού δυναμικού και η απομάκρυνση του από παραδοσιακές εργασίες</li> <li>• Κλείσιμο επιχειρήσεων λόγω της γενικότερης ύφεσης της ελληνικής οικονομίας</li> </ul>	<ul style="list-style-type: none"> <li>• Αξιοποίηση χρηματοδοτήσεων για το σχεδιασμό τοπικών προγραμμάτων απασχόλησης με βάσει τις ανάγκες της τοπικής αγοράς εργασίας</li> <li>• Ανάπτυξη στρατηγικών για την προσέλκυση τουριστών από τα βαλκάνια και της εξαγωγής υπηρεσιών προς τις γειτονικές χώρες</li> <li>• Νέες θέσεις απασχόλησης και επιχειρηματικής δράσης σχετικά με τα παραδοσιακά, ποιοτικά και οικολογικά είδη διατροφής και εν γένει αγροτικά προϊόντα</li> <li>• Προώθηση στρατηγικών δια βίου μάθησης, προκειμένου να δοθούν ίσες ευκαιρίες, αλλά και νέες δυνατότητες σε άτομα που βρίσκονται στα πρόθυρα κοινωνικού αποκλεισμού</li> </ul>
<p><b>Τομέας Επιχειρηματικότητα-καινοτομία</b></p>	<p>Προβλήματα/ανάγκες</p>	<p>Δυνατότητες</p>
	<ul style="list-style-type: none"> <li>• Έλλειψη συνεργασίας μεταξύ επιστημονικών φορέων (εκπαιδευτικών ιδρυμάτων ,ιστιτούτων ) και επιχειρήσεων</li> <li>• Έλλειψη ευνοϊκού θεσμικού πλαισίου που να ευνοεί την προσέλευση επιχειρήσεων</li> <li>• Έλλειψη σχεδίου (στρατηγικός σχεδιασμός-επενδυτικό σχέδιο) σε περιφερειακό επίπεδο και τοπικό επίπεδο για την επιχειρηματικότητα – καινοτομία το οποίο θα παρουσιάζει με αντικειμενικό και πειστικό τρόπο το συγκριτικό πλεονέκτημα της περιοχής</li> <li>• Έλλειψη αξιόπιστου και εξειδικευμένου δημοσίου φορέα σε περιφερειακό επίπεδο (Επιτροπή Εκπόνησης Στρατηγικού Σχεδιασμού και Επενδυτικού Σχεδίου ) που να παρέχει αξιόπιστη ενημέρωση</li> <li>• Έλλειψη ευαισθητοποίησης των εταίρων (αγροτικοί σύλλογοι, επιμελητήρια, επιχειρηματίες , διακεκριμένα μέλη των τοπικών κοινωνικών) για τους σκοπούς δημιουργίας στρατηγικού σχεδιασμού και επενδυτικού σχεδίου</li> <li>• Ανάγκη βελτίωσης υποδομών τριτογενούς τομέα</li> </ul>	<ul style="list-style-type: none"> <li>• Το μεγαλύτερο ενεργειακό κέντρο της χώρας που χαρακτηρίζεται από σημαντικές δυνατότητες σύνδεσης με τα διευρωπαϊκά ενεργειακά δίκτυα</li> <li>• Συνιστά πρωταγωνιστική αξία ανάπτυξης του δευτερογενούς τομέα ως αποτέλεσμα των μεγάλων μονάδων παραγωγής ενέργειας</li> <li>• Ύπαρξη σημαντικού &amp; εξειδικευμένου στη ενεργειακή βιομηχανία ανθρώπινου δυναμικού</li> <li>• Θετικό επενδυτικό κλίμα στη μεταποίηση και το εμπόριο</li> <li>• Διεύρυνση της χρήσης Τηλεθέρμανσης για παραγωγική χρήση</li> <li>• Βελτίωση δεξιοτήτων ανθρώπινου δυναμικού με προώθηση δράσεων που στοχεύουν στη δια βίου εκπαίδευση</li> <li>• Δημιουργία θερμοκοιτίδας νεοφυών επιχειρήσεων</li> </ul>

TOMEAS	ΠΡΟΒΛΗΜΑΤΑ & ΠΕΡΙΟΡΙΣΜΟΙ	ΔΥΝΑΤΟΤΗΤΕΣ & ΕΥΚΑΙΡΙΕΣ
	<p>Περιορισμοί</p> <ul style="list-style-type: none"> <li>• Αδυναμία διάχυσης του επιχειρηματικού ενδιαφέροντος σε κλάδους μη συσχετιζόμενους με τη ΔΕΗ</li> <li>• Χαμηλός βαθμός προσέλκυσης ιδιωτικών κεφαλαίων και ανάληψης ιδιωτικών πρωτοβουλιών</li> <li>• Χαμηλός δείκτης υιοθέτησης της καινοτομίας στον παραγωγικό και επιχειρηματικό τομέα</li> <li>• Χαμηλή επιχειρηματικότητα λόγω του κυριάρχου παραγωγικού ρόλου της ΔΕΗ</li> <li>• Έλλειψη υποδομών</li> <li>• Αποχώρηση ή και λύση επιχειρήσεων λόγω αδυναμίας ανταπόκρισης στις οικονομικές τους υποχρεώσεις εξαιτίας της οικονομικής ύφεσης με συνακόλουθη την απόλυση εργαζομένων και χειροτέρευση των προοπτικών ανάπτυξης της περιοχής</li> <li>• Χαμηλό επίπεδο ενσωμάτωσης τεχνολογίας και ενημέρωσης των επιχειρήσεων σε θέματα καινοτομίας</li> <li>• Χαμηλή ανταγωνιστικότητα των επιχειρήσεων και αδυναμία αποτελεσματικής προώθησης των τοπικών προϊόντων</li> </ul>	<p>Ευκαιρίες</p> <ul style="list-style-type: none"> <li>• Ανάδειξη της Πτολεμαΐδας σε ενεργειακό πόλο καινοτομίας</li> <li>• Έλευση στην περιοχή του αγωγού φυσικού αερίου</li> <li>• Χρηματοδοτικά μέσα στήριξης της κατάρτισης και της επιχειρηματικής δραστηριότητας που παρέχει η νέα προγραμματική περίοδος (ΣΕΣ 2014-2020), Τοπικός Πόρος Ανάπτυξης κλπ</li> <li>• Ενίσχυση της διαβαλκανικής-διαπεριφερειακής συνεργασίας και αξιοποίηση της εγγύτητας προς αυτά</li> <li>• Συνεργασία με τα εκπαιδευτικά ιδρύματα και τεχνολογικά ινστιτούτα προκειμένου να προωθηθεί η έρευνα που θα έχει στόχο την επιχειρηματική εφαρμογή και οφέλη για το κοινωνικό σύνολο</li> </ul>

#### ΣΥΝΘΕΤΙΚΗ ΔΙΑΓΝΩΣΗ

Η Ελλάδα βρίσκεται εδώ και χρόνια σε μία βαθιά και παρατεταμένη ύφεση με μεγάλα ποσοστά ανεργίας που συνεχώς αυξάνονται. Η κατάσταση αυτή ασφαλώς δεν αφήνει ανεπηρέαστους του δήμους και αποτελεί τον σημαντικότερο ανασταλτικό παράγοντα στην ανάπτυξη της τοπικής οικονομίας. Η σφοδρή οικονομική κρίση, η μειωμένη καταναλωτική ικανότητα και η ύφεση οδήγησαν επιχειρήσεις σε παύση της δραστηριότητας. Η επιχειρηματικότητα στο δήμο χαρακτηρίζεται από επιχειρήσεις μικρού οικογενειακού μεγέθους οι οποίες κυρίως απευθύνονται στην τοπική αγορά. Ως εκ τούτου η βιωσιμότητά τους είναι συνάρτηση του εισοδήματος των καταναλωτών. Η ασφυκτική οικονομική συγκυρία και η ύφεση και οι πολιτικές λιτότητας συμπύεσαν το διαθέσιμο προς κατανάλωση εισόδημα και αυτό είχε σαν αποτέλεσμα πολλές από αυτές να παύσουν να λειτουργούν ή να μην είναι βιώσιμες. Η ανάπτυξη της τοπικής οικονομίας δεν είναι αποτέλεσμα ή πρόβλημα που μπορεί να αντιμετωπίσει και να επωμιστεί μόνης της τοπική αυτοδιοίκηση. Αποτελεί μέρος της ευρύτερης ανάπτυξης της χώρας και απαιτεί σχεδιασμό και στρατηγική σε επίπεδο κεντρικό. Οι επιχειρήσεις πρέπει να γίνουν βιώσιμες και ανταγωνιστικές ετσι ώστε να μπορούν να συμβάλουν στην ανάπτυξη και την αύξηση της απασχόλησης. Ο ρόλος της τοπικής αυτοδιοίκησης στην ανάπτυξη της τοπικής οικονομίας εστιάζεται στις εξής τρεις κατευθύνσεις: α) ως εργοδότης με την ανάθεση εργασιών, προμηθειών και έργων μέσα από την αξιοποίηση χρηματοδοτικών προγραμμάτων β) ως υποκινητής επενδύσεων με την αξιοποίηση των συγκριτικών πλεονεκτημάτων και την υιοθέτηση πολιτικών για την προσέλκυση επενδύσεων (αξιοποίηση περιοχών, αύξηση επισκεψιμότητας, διαχείριση απορριμμάτων κλπ) και γ) με την υιοθέτηση μικρής κλίμακας πολιτικών, όπως μείωση των τελών, αναβάθμιση υποδομών, στήριξη κοινωνικής επιχειρηματικότητας.



Η διάρθρωση της τοπικής οικονομίας στην περιοχή παίζει μεγάλο ρόλο για όλα αυτά. Πρέπει να ληφθεί υπόψη ότι μέχρι σήμερα σε μεγάλο βαθμό ετεροπροσδιορίζεται και εξαρτάται από τις δραστηριότητες της ΔΕΗ, χωρίς μέχρι στιγμής να έχει επιτευχθεί η επιθυμητή συμπληρωματική σύνδεσή της με αυτές. Η μονομερής εξάρτηση από τη ΔΕΗ δεν επέτρεψε στην τοπική οικονομία να αποκτήσει «βάθος» με συνέπεια να είναι ευάλωτη σε οποιαδήποτε μεταβολή των επιχειρησιακών δεδομένων της επιχείρησης και ειδικά σε περιόδους οικονομικής ύφεσης.

Τομεακή διάρθρωση της οικονομίας στην περιοχή

- **Ο πρωτογενής τομέας :**

Ο αγροτικός τομέας τα τελευταία χρόνια περιορίστηκε από την ανάπτυξη της περιοχής ως ενεργειακό κέντρο και σε μεγάλη έκταση αποτελεί συμπληρωματική πηγή απασχόλησης και εισοδήματος. Τα τελευταία χρόνια έχει υποστεί σοβαρές μειώσεις και η διαμόρφωση συνθηκών ανθεκτικότητας προϋποθέτει σοβαρές αναδιαρθρώσεις..

Τα προβλήματα και οι αδυναμίες σε σχέση με τον πρωτογενή τομέα έχουν σχέση κυρίως με α) τον ανθρώπινο παράγοντα δηλαδή, με την ηλικιακή σύνθεση, την επαγγελματική κατάρτιση και το μορφωτικό επίπεδο όσων παραμένουν στον αγροτικό και κτηνοτροφικό τομέα, χαρακτηριστικά τα οποία περιορίζουν τις δυνατότητες ανάληψης πρωτοβουλιών καινοτομιών και διαφοροποίησης των αγροτικών δραστηριοτήτων, β) την ανεπαρκή λειτουργία της αγοράς που συνδέεται με την έλλειψη υποδομών μεταποίησης και εμπορίας γ) ανεπαρκής υποδομή κυρίως για τον τομέα της παραγωγής όπως εγγειοβελτιωτικά για την αξιοποίηση των υδάτινων πόρων της περιοχής, αγροτική οδοποιία, αναδάσμος δ) ελλιπής και γεωτεχνική, διοικητική υποστήριξη που να περιλαμβάνει την πληροφόρηση, τη βελτίωση της επαγγελματικής κατάρτισης των αγροτών, την αντιμετώπιση προβλημάτων (πρόβλεψη και καταπολέμηση ασθενειών κλπ) και την τεχνική στήριξη για καινοτομίες και νέους κλάδους παραγωγής. Η γεωργία της περιοχής έχει σε μεγάλη έκταση τα χαρακτηριστικά της γεωργίας της χώρας. Πρόκειται για το μικρό μέγεθος των εκμεταλλεύσεων, διάρθρωση που συνεπάγεται τη μη ικανοποιητική ανταγωνιστικότητα των παραγομένων προϊόντων, το υψηλό κόστος παραγωγής, το μη ικανοποιητικό επίπεδο ποιότητας των παραγόμενων προϊόντων (εξαίρεση αποτελούν η παραγωγή μήλων στους Πύργους και στο Μηλοχώρι) και την παραγωγή κυρίως πρωτογενών προϊόντων χωρίς τυποποίηση και μεταποίηση.

Η προοπτική ανάδειξης ορισμένων τοπικών προϊόντων σε προϊόντα υψηλής ποιότητας με τοπική τυποποίηση καταγράφεται ως μία από τις σημαντικότερες υπό ανάπτυξη δραστηριότητες και μία από τις σημαντικότερες προοπτικές. Οι κλάδοι των αρωματικών, κτηνοτροφικών και ενεργειακών φυτών, των οπωροφόρων δένδρων (κυρίως μήλα και κεράσια), είναι από τις πλέον ενδιαφέρουσες προοπτικές. Η περιοχή της Εορδαίας έχει δυνατότητες να αναπτύξει την αγροτική οικονομία με την άσκηση σωστής αγροτικής πολιτικής (Βελτίωση της αποδοτικότητας των γεωτεχνικών υπηρεσιών, βελτίωση της αξιοποίησης των υδάτινων πόρων αντιμετώπιση ειδικών προβλημάτων, Αγροτική Οδοποιία – Λοιπές υποδομές Ερευνητική Υποδομή) ενώ μπορεί να επιταχυνθεί με παρεμβάσεις από την Κεντρική Διοίκηση με τις οποίες θα επιδιωχθεί η αντιμετώπιση προβλημάτων και αδυναμιών του τομέα.

Η κτηνοτροφία, η οποία έχει πάρα πολλές δυνατότητες στην περιοχή και αναζωογονήθηκε σε ένα βαθμό τα τελευταία χρόνια, μπορεί να αποτελέσει σημαντικό κλάδο της τοπικής οικονομίας. Οι δυναμικότεροι κλάδοι είναι τα αιγοπρόβατα και τα βοοειδή, χωρίς να αποκλείονται τοπικά και άλλοι κλάδοι. Για την αύξηση της συμβολής του κλάδου στην τοπική οικονομία είναι αναγκαία η ανάδειξη και η προώθηση τοπικών προϊόντων σε προϊόντα υψηλής ποιότητας.

- **Ο δευτερογενής τομέας**

.Ο δήμος Εορδαίας παρουσιάζει εξειδίκευση στον κλάδο της ενέργειας και της εξόρυξης . Η πιο σημαντική δραστηριότητα είναι αυτή της ΔΕΗ με την παραγωγή ενέργειας να πραγματοποιείται στον άξονα Κοζάνη-Πτολεμαΐδα-Αμύνταιο-Μελίτη. Ωστόσο, τα τελευταία χρόνια παρατηρείται σημαντικό ενδιαφέρον για την ανάπτυξη ΑΠΕ. Η εξόρυξη των ορυκτών στην περιοχή αποτελεί οικονομικό κλάδο με εθνική διάσταση. Η εξόρυξη και η χρήση του λιγνίτη για την παραγωγή ενέργειας συμβάλει σε κρίσιμο βαθμό στη διαμόρφωση του αναπτυξιακού αποτελέσματος στην περιοχή. Ο κλάδος της ενέργειας παραμένει και θα παραμείνει ο δυναμικότερος κλάδος. Μεσοπρόθεσμα, ωστόσο, οι αλλαγές που επιβάλλονται για την αντιμετώπιση της κλιματικής αλλαγής αλλά και των αυξημένων τοπικών περιβαλλοντικών προβλημάτων ίσως θέσουν τον κλάδο αυτό ενώπιον προκλήσεων. Η περαιτέρω απελευθέρωση και μερική ιδιωτικοποίηση της παραγωγής είναι ενδεχόμενο να ασκήσει πιέσεις. Όσες μεταποιητικές επιχειρήσεις δραστηριοποιούνται στην περιοχή αναπτύσσουν δράση στους κλάδους των ζωοτροφών, , του νερού της μεταποίησης αρωματικών φυτών

- **Ο τριτογενής τομέας**

Στον τριτογενή τομέα, ο τουρισμός που είναι ο περισσότερο εξαρτώμενος κλάδος από το επίπεδο εισοδήματος και εν γένει ευημερίας, έδειξε σημάδια κρίσης ως συνακόλουθο της οικονομικής κρίσης γεγονός που μπορεί να οδηγήσει και σε περαιτέρω προβλήματα . Υπάρχουν περιθώρια περαιτέρω ανάπτυξης ήπιων μορφών τουρισμού (βιομηχανικός, χειμερινός-ορεινός τουρισμός, αρχαιολογικός τουρισμός κλπ.) σε συνδυασμό με το φυσικό περιβάλλον και την πολιτιστική και βιομηχανική κληρονομιά. Όμως, για τη συμβολή του στην οικονομία της περιοχής είναι απολύτως απαραίτητη η προώθηση ανταγωνιστικού τουριστικού προϊόντος και η αναζήτηση νέων αγορών.

Η τουριστική ανάπτυξη επιβάλλεται να υποστηριχθεί και από την ανάπτυξη της καινοτομίας, καθώς υπάρχει μεγάλη υστέρηση σε αυτόν τον τομέα. Βάση για την ανάπτυξη της καινοτομίας και τη δημιουργία συγκέντρωσης καινοτόμων επιχειρηματικών μονάδων μπορούν η συνεργασία τα ιδρύματα της τριτοβάθμιας εκπαίδευσης της Περιφέρειας. Επιβάλλεται η συνεργασία και διασύνδεση των ιδρυμάτων αυτών με τις τοπικές επιχειρήσεις και φορείς με σκοπό ακριβώς την ανάπτυξη καινοτόμων δραστηριοτήτων και τη δημιουργία καινοτόμων κλάδων που χτίζουν σε επιδεξιότητες και ειδικεύσεις από παλιότερους κλάδους, διαμορφώνοντας έτσι την παράδοση της περιοχής σε πλεονέκτημα ανάπτυξης καινοτομίας.

Ο τριτογενής τομέας απασχολεί αρκετά μεγάλο ποσοστό του εργατικού δυναμικού. Η παροχή υπηρεσιών κάθε μορφής καλύπτει σε μεγάλο βαθμό τις ανάγκες των κατοίκων. Τα εμπορικά καταστήματα που λειτουργούν στην πόλη της Πτολεμαΐδας έχουν δυνατότητες που απευθύνονται σε ευρύτερο αγοραστικό κοινό . Ως αποτέλεσμα υπερκαλύπτονται με επάρκεια και ποιότητα οι ανάγκες των κατοίκων. Η τουριστική δραστηριότητα στην πόλη της Πτολεμαΐδας είναι σχεδόν ανύπαρκτη και οι υποδομές φιλοξενίας (ξενοδοχεία) και μάλιστα επιπέδου, είναι διαθέσιμες αλλά ωστόσο καλύπτουν ανάγκες διαμονής επισκεπτών για διάφορους άλλους λόγους εκτός του τουρισμού. Το λεκανοπέδιο της Εορδαίας δεν εντάσσεται σε καμία από τις περιοχές προτεραιότητας για τον τουρισμό. Ωστόσο , η πάγια θέση είναι να αναπτυχθούν πρωτοβουλίες για την ανάδειξη και προβολή ενός καινοτόμου τομέα τουριστικής ανάπτυξης δηλαδή τον βιομηχανικό , εκπαιδευτικό και εναλλακτικό αγροτικό τουρισμό ,αφού εκτός από τον βιομηχανικό χαρακτήρα λόγω της παρουσίας της ΔΕΗ ο δήμος με την προσάρτηση των δήμων Αγίας Παρασκευής, Βερμίου και Μουρικίου και την κοινότητα Βλάστης αποκτά άλλη τουριστική φυσιογνωμία και προφίλ. Ως εκ τούτου έχει τη δυνατότητα εκτός από τον βιομηχανικό-εκπαιδευτικό εναλλακτικό τουρισμό να αξιοποιήσει και αναπτύξει τον αγροτικό εναλλακτικό τουρισμό. Ο συνδυασμός σημαντικών περιοχών φυσικού κάλλους με την πλούσια ιστορική και πολιτιστική κληρονομιά μπορούν να αποτελέσουν πόλους έλξης και με κατάλληλη αξιοποίηση μπορεί να προκληθεί μία σταθερή τουριστική κίνηση και κατ επέκταση μία συμπληρωματική απασχόληση και πηγή εισοδήματος για

την περιοχή. Βέβαια παρατηρούνται σημαντικές ελλείψεις σε τεχνική και λοιπή υποδομή και ανεπάρκεια λειτουργιών και παροχών εξυπηρέτησεων για τις τουριστικές δραστηριότητες. Παρατηρούνται χαμηλές πληρότητες των τουριστικών μονάδων ενώ οι δυνατότητες αξιοποίησης του τουριστικού δυναμικού εντοπίζονται στον ορεινό /χειμερινό , αρχαιολογικό-πολιτιστικό , αγροτουρισμό-οικολογικό , επιστημονικό-βιομηχανικό τουρισμό. Οι παρεμβάσεις που κρίνονται επιβεβλημένες έχουν σχέση με τη βελτίωση των παροχών , με δημιουργία έργων και υποδομών σε ορεινές περιοχές , με τη διασύνδεση της τουριστικής ανάπτυξης με την τοπική παραγωγή . Η δημιουργία ενός σχεδίου τουριστικής προβολής του δήμου κρίνεται επιβεβλημένη.

#### Ειδικότερα σχετικά :

##### **Α) με τον βιομηχανικό –εκπαιδευτικό τουρισμό για την περιοχή της Εορδαίας**

Η οριοθέτηση του Λεκανοπεδίου Εορδαίας ως περιοχής ανάπτυξης του βιομηχανικού – εκπαιδευτικού τουρισμού, με έμφαση στον ενεργειακό τομέα και στις νέες ενεργειακές και περιβαλλοντικές τεχνολογίες και εφαρμογές, θεωρείται αυτονόητη και αναγκαία για την βιωσιμότητα της περιοχής κατά την μεταλιγνιτική περίοδο και τον ομαλό στρατηγικό μετασχηματισμό της φυσιογνωμίας της, υπό το φως των νέων ενεργειακών και περιβαλλοντικών τεχνολογιών και εξελίξεων.

Οι λόγοι που επιβάλλουν αυτόν τον μετασχηματισμό της φυσιογνωμίας της περιοχής είναι οι εξής:

- Η ανάδειξη της ιστορίας του Λιγνιτικού Λεκανοπεδίου της Εορδαίας και του ρόλου της περιοχής
- Η ενεργειακή – περιβαλλοντική ταυτοποίηση της φυσιογνωμίας της περιοχής και των εκπαιδευτικών δυνατοτήτων, λόγω αυτής.
- Η διάσωση , αξιοποίηση, επανάχρηση και οικονομική εκμετάλλευση των αξιόλογων βιομηχανικών εγκαταστάσεων της ΑΕΒΑΛ , ιδιοκτησίας του Δήμου , για πολιτιστικούς και εκπαιδευτικούς σκοπούς
- Η καταγραφή και προβολή των ευρημάτων καθώς και των βιομηχανικών εγκαταστάσεων και διεργασιών και της διαχρονικής εξέλιξής τους , με σύγχρονες τεχνολογίες και μέσα.
- Η ενημέρωση – εκπαίδευση για τις ενεργειακές εξελίξεις και τις τεχνολογίες προστασίας του περιβάλλοντος , με την σύμπραξη και προβολή των πορισμάτων και πληροφοριών του Πανεπιστημίου και του Πόλου Καινοτομίας Δυτικής Μακεδονίας, του ΕΚΕΤΑ-ΙΤΕΣΚ, του ΤΕΙ Δ. Μακεδονίας και άλλων εθνικών και διεθνών οργανισμών και

#### Ειδικότερα οι λόγοι που καθιστούν επιβεβλημένη την προσπάθεια αυτή είναι οι εξής

- **Η βιομηχανική ιστορία και ο στρατηγικός μετασχηματισμός:** Πενήντα χρόνια τώρα στην περιοχή της Δυτικής Μακεδονίας δημιουργήθηκε σε μια έκταση 180 τ.χλμ. μια «μονοκαλλιέργεια επαγγελματικής δραστηριότητας» για την πλειονότητα των κατοίκων, εξ αιτίας των λιγνιτικών αποθεμάτων της περιοχής , του « μαύρου χρυσού» της Μακεδονίας . Το Λεκανοπέδιο Εορδαίας , εξ αιτίας των λιγνιτικών κοιτασμάτων, συγκεντρώνει το 80% των εκμεταλλεύσιμων λιγνιτών της Ελλάδας, παράγει το 50% της συνολικής εθνικής ενέργειας και αποτελεί το μεγαλύτερο ενεργειακό-βιομηχανικό κέντρο της χώρας, καθ'ολη την διάρκεια της νεότερης ιστορίας της. Ωστόσο, ο Δήμος Εορδαίας είναι αντιμέτωπος με σημαντικά προβλήματα που προκάλεσε η εκβιομηχάνιση και εντατική εκμετάλλευση των λιγνιτών της περιοχής. Προβλήματα αστικού και περιαστικού περιβάλλοντος, μονοδιάστατη ανάπτυξη , αποστέρωση ζωτικού χώρου και εδαφών λόγω των εξορυκτικών δραστηριοτήτων, υψηλά ποσοστά ανεργίας. **Η διατήρηση της ενεργειακής φυσιογνωμίας της περιοχής με την ανάπτυξη εναλλακτικών, ανανεώσιμων μορφών ενεργειακής παραγωγής, βάσει νέων τεχνολογιών, η αξιοποίηση της κατακτημένης τεχνογνωσίας, των νέων περιβαλλοντικών λύσεων και βιώσιμων στρατηγικών , υπό την πίεση μάλιστα της μεταλιγνιτικής περιόδου, αποτελούν τους άξονες**

μετασχηματισμού της περιοχής Πτολεμαΐδας σε πρότυπο ενεργειακό και περιβαλλοντικό κέντρο, μέσω ολοκληρωμένων δράσεων, οι οποίες περιλαμβάνουν ως συστατικό στοιχείο την αξιοποίηση της βιομηχανικής κληρονομιάς και την ανάπτυξη πόλων μεταφοράς και διάδοσης της σύγχρονης γνώσης.

- **Ατμοηλεκτρικοί Σταθμοί και Ορυχεία ΔΕΗ:** Στο Λεκανοπέδιο Εορδαίας είναι εγκατεστημένο το μεγαλύτερο Ενεργειακό κέντρο της χώρας με ετήσια παραγωγή λιγνίτη που ανέρχεται σε 60 εκ. τόνους και Εγκατεστημένη Ισχύ των Θερμικών Σταθμών 4.050 MW. Στο λιγνίτη κέντρο απασχολούνται περίπου 7.000 εργαζόμενοι. Είναι ειδικευμένο προσωπικό, στις προσπάθειες του οποίου, στηρίζεται η μεγάλη ανάπτυξη που εμφανίζει το πρώτο Λιγνιτικό Κέντρο της χώρας μας τα τελευταία χρόνια. Η ανάπτυξη αυτή, επιτρέπει στη ΔΕΗ να συγκαταλέγεται μεταξύ των μεγαλύτερων παραγωγών άνθρακα παγκόσμια, κατέχοντας σήμερα την δεύτερη θέση στην Ευρωπαϊκή Ένωση, την τέταρτη στην Ευρώπη και την πέμπτη στον κόσμο. Οι υποδομές και οι δραστηριότητες της ΔΕΗ που είναι συγκεντρωμένες στην περιοχή παρέχουν τεράστιες δυνατότητες ανάπτυξης του εκπαιδευτικού και βιομηχανικού τουρισμού.
- **Πρώην Λιπασματοβιομηχανία ΑΕΒΑΛ :** Οι ιστορικές εγκαταστάσεις της οποίας, που υπήρξε η μεγαλύτερη του κλάδου στα Βαλκάνια, με έκταση 1.707 στρεμμάτων, αγοράστηκαν και ανήκουν στον Δήμο Εορδαίας

#### **Β) Αρχαιολογικός τουρισμός- ανθρωπολογικό –λαογραφικό μουσείο :**

Στην περιοχή υπάρχουν αρχαιολογικά ευρήματα όπως ο αρχαιολογικός χώρος του Μακεδονικού Τάφου της Σπηλιάς ο οποίος είναι και επισκέψιμος και του Μακεδονικού Τάφου των Πύργων . Πλούσια είναι επίσης και η δράση του Ανθρωπολογικού και Λαογραφικού Μουσείου του Δήμου. Στον εκθεσιακό χώρο του που λειτούργησε το 1997 είναι συγκεντρωμένο κατά θέματα το πλούσιο , παγκοσμίου ενδιαφέροντος Παλαιοντολογικό υλικό (Μαμούθ), το Ιστορικό και το Λαογραφικό και Εθνολογικό υλικό της περιοχής . Από το 2006, στεγάζεται σε νεόδμητο μουσειακό κτίριο και διαθέτει Πινακοθήκη η οποία λειτουργεί από τον Ιανουάριο του 1998. Η λειτουργία του τμήματος εικαστικών επιδιώκει τη στέγαση πλούσιων έργων ζωγράφων, τη διάδοση των εικαστικών έργων, τη δημιουργία τμήματος πώλησης ή δανεισμού βιβλίων που έχουν σχέση με τα εικαστικά, τη συνεργασία με τους φορείς, τους Δήμους και το Υπουργείο Πολιτισμού.

#### **ΚΡΙΣΙΜΑ ΖΗΤΗΜΑΤΑ ΤΟΠΙΚΗΣ ΑΝΑΠΤΥΞΗΣ**

53. **Ισχυροποίηση του ενεργειακού χαρακτήρα της περιοχής με την ένταξη και αξιοποίηση από το παραγωγικό σύστημα της περιοχής νέων μορφών ενέργειας (ηλιακή, βιοκαύσιμα, φυσικό αέριο)**
54. **Σχέδιο στρατηγικής για τη μετάβαση στην μεταλιγνιτική περίοδο με όρους βιώσιμης ανάπτυξης και η διατήρηση του ενεργειακού χαρακτήρα με γνώση και επενδύσεις**
55. **Αξιοποίηση της προνομιακής γεωγραφικής θέσης, σε συνδυασμό με την παράπλευρη ανάπτυξη του κλάδου των υπηρεσιών και του εμπορίου**
56. **Η βελτίωση του επενδυτικού κλίματος μέσα από στοχευμένες ήπιες δράσεις προκειμένου να αυξήσει την ελκυστικότητα της τοπικής οικονομίας**
57. **Ενίσχυση της εξωστρέφειας στον ευρύτερο βαλκανικό χώρο**
58. **Προώθηση συγκριτικών πλεονεκτημάτων περιοχής και brand name της Εορδαίας ως ‘ Πολυπολιτισμικό Αγροτοβιομηχανικό Κέντρο’**
59. **Μέτρα σύνδεσης των πολιτιστικών εκδηλώσεων με την τοπική οικονομία και την απασχόληση και**

συντονισμένη πολιτιστική πολιτική

60. Σύσταση υπηρεσίας αρμόδιας με την αξιοποίηση των σχολαζουσών βιομηχανικών μονάδων , οι οποίες σηματοδοτούν τη βιομηχανική μετεξέλιξη της Πτολεμαΐδας
61. Η εκμετάλλευση της πλεονεκτικής γεωγραφικής θέσης που σε συνάρτηση με τους οδικούς άξονες κάνουν την περιοχή ελκυστική για τους Βαλκάνιους
62. Συμμετοχή του δήμου σε προγράμματα ενίσχυσης της επιχειρηματικότητας , έρευνας –καινοτομίας- τεχνολογικής ανάπτυξης και εφαρμογής σύγχρονων τεχνικών πληροφορικής και επικοινωνίας
63. Εφαρμογή του θεσμικού πλαισίου για τη λειτουργία των καταστημάτων , τη χρήση γης στο κέντρο της πόλης και το στάσιμο & πλανόδιο εμπόριο
64. Αντιμετώπιση της ανεργίας και υποστήριξη της επιχειρηματικότητας μέσα από ολοκληρωμένες δράσεις βιώσιμης ανάπτυξης
65. Έμφαση στην αγροτική ανάπτυξη και απεξάρτηση της τοπικής απασχόλησης από τις παραδοσιακές και φθίνουσες μεταποιητικές δραστηριότητες
66. Έμφαση σε
67. Ανάλυση πρωτοβουλιών για τον επαναπροσδιορισμό της αγροτικής πολιτικής και έμφαση σε διαδικασίες ολοκληρωμένης διαχείρισης παραγωγής γεωργικών προϊόντων με προσανατολισμό σε νέες γεωργοπεριβαλλοντικές διαδικασίες (βιολογικές καλλιέργειες, διαδικασίες αναγνώρισης ΠΟΠ/ΠΓΕ)
68. Ανάπτυξη νέων μορφών τουρισμού ( εναλλακτικός τουρισμός: βιομηχανικός- εκπαιδευτικός, αγροτικός κλπ) ως παράλληλη ανάπτυξη και επιπλέον συνεργασιών οικονομικού ενδιαφέροντος μεταξύ του Δήμου και ΔΕΗ
69. Διασφάλιση της βιώσιμης λειτουργίας του συστήματος της τηλεθέρμανσης και επέκτασή του για εξωαστικές χρήσεις.
70. Αξιοποίηση των νέων χρηματοδοτικών εργαλείων
71. Αξιοποίηση των δυνατοτήτων της συνεργασίας με το Ινστιτούτο Τεχνολογίας & Εφαρμογών Στερεών

**2.1.2. Αξιολόγηση εσωτερικού περιβάλλοντος**

- **Οργανωτική Δομή (Οργανόγραμμα)-Διάρθρωση Υπηρεσιών**



**ΔΙΑΡΘΡΩΣΗ ΥΠΗΡΕΣΙΩΝ ΤΟΥ ΔΗΜΟΥ**  
**ΔΙΑΡΘΡΩΣΗ ΚΕΝΤΡΙΚΩΝ ΥΠΗΡΕΣΙΩΝ**

Οι Κεντρικές Υπηρεσίες είναι εγκατεστημένες στην έδρα του Δήμου και περιλαμβάνουν τις παρακάτω οργανικές μονάδες ομαδοποιημένες σε ενότητες συναφούς σκοπού και αντικειμένου :

**ΕΝΟΤΗΤΑ Α : ΥΠΗΡΕΣΙΕΣ ΥΠΑΓΟΜΕΝΕΣ ΑΠΕΥΘΕΙΑΣ ΣΤΟ ΔΗΜΑΡΧΟ**

1. Γενικός Γραμματέας

**2. Αυτοτελές Τμήμα Δημάρχου**

- Γραφείου Δημάρχου
- Γραφείο Επικοινωνίας και Δημοσίων Σχέσεων
- Γραφείο Διαφάνειας , Διαβούλευσης και πληροφόρησης πολιτών

**3. Νομική Υπηρεσία**

4. Αυτοτελές Γραφείο Ειδικών Συμβούλων και Ειδικών Συνεργατών

5. Αυτοτελές Γραφείο Διοικητικής Βοήθειας

**ΕΝΟΤΗΤΑ Β : ΕΠΙΤΕΛΙΚΕΣ ΥΠΗΡΕΣΙΕΣ**

1. Αυτοτελές Τμήμα Προγραμματισμού, Οργάνωσης και Πληροφορικής που περιλαμβάνει ειδικότερα τις παρακάτω διοικητικές ενότητες :

- Γραφείο μελετών και έρευνας, σχεδιασμού και παρακολούθησης προγραμμάτων
- Γραφείο οργάνωσης , ποιότητας και αποτελεσματικότητας
- Γραφείο Τεχνολογιών Πληροφορικής και Επικοινωνιών (ΤΠΕ) και Ηλεκτρονικής Διακυβέρνησης

2. Αυτοτελές Γραφείο Ειδικών Συμβούλων και επιστημονικών συνεργατών

**ΕΝΟΤΗΤΑ Γ : ΥΠΗΡΕΣΙΕΣ ΤΟΠΙΚΗΣ ΟΙΚΟΝΟΜΙΚΗΣ ΑΝΑΠΤΥΞΗΣ**

1. Διεύθυνση Τοπικής Οικονομικής Ανάπτυξης που περιλαμβάνει ειδικότερα τις παρακάτω διοικητικές ενότητες :

**α) Τμήμα Αγροτικής Παραγωγής και Ανάπτυξης Πρωτογενούς Τομέα**

- Γραφείο φυτικής παραγωγής
- Γραφείο ζωικής παραγωγής
- Γραφείο Γεωργικής ανάπτυξης
- Γραφείο Αλιείας
- Γραφείο Σφαγείων

**γ) Τμήμα Ρύθμισης Εμπορικών Δραστηριοτήτων και χορήγησης αδειών**

- Γραφείο ρύθμισης εμπορικών δραστηριοτήτων και προστασίας του καταναλωτή



- Γραφείο χορήγησης αδειών εμπορικών και γενικών επιχειρηματικών δραστηριοτήτων

**Δ) Τμήμα Τουρισμού και Απασχόλησης**

- Γραφείο Τουριστικής Ανάπτυξης και τουριστικής πληροφόρησης
- Γραφείο απασχόλησης και ενίσχυσης της επιχειρηματικότητας

**ΕΝΟΤΗΤΑ Δ : ΥΠΗΡΕΣΙΕΣ ΠΕΡΙΒΑΛΛΟΝΤΟΣ ΚΑΙ ΠΟΙΟΤΗΤΑΣ ΖΩΗΣ**

**1. Διεύθυνση Περιβάλλοντος - Καθαριότητας & Ποιότητας ζωής**

**α) Τμήμα Περιβάλλοντος και Πολιτικής Προστασίας**

- Γραφείο Περιβαλλοντικής αγωγής
- Γραφείο Πολιτικής Προστασίας
- Γραφείο Ενεργειακής Διαχείρισης και εξοικονόμησης ενέργειας
- Γραφείο Κοιμητηρίων
- Γραφείο Κυνοκομείου

**β) Τμήμα Υπηρεσιών Δόμησης**

- Γραφείο Πολεοδομικών Εφαρμογών
- Γραφείο Έκδοσης-Έγκρισης Αδειών Δόμησης
- Γραφείο Ελέγχου Κατασκευών

**γ) Τμήμα Καθαριότητας και Ανακύκλωσης**

- Γραφείο Ανακύκλωσης
- Γραφείο σχεδιασμού και εποπτείας καθαριότητας
- Γραφείο αποκομιδής απορριμμάτων ,καθαρισμού κοινοχρήστων χώρων και ειδικών συνεργειών

**δ) Τμήμα συντήρησης και διαχείρισης οχημάτων**

- Γραφείο κίνησης οχημάτων
- Γραφείο συντήρησης οχημάτων
- Γραφείο αποθήκης- ανταλλακτικών

**ε) Τμήμα Συντήρησης Πρασίνου**

- Γραφείο συντήρησης αστικού και περιαστικού πρασίνου
- Γραφείο Αποθήκης υλικών - Εργαλειομηχανών

**ΕΝΟΤΗΤΑ Ε : ΥΠΗΡΕΣΙΕΣ ΚΟΙΝΩΝΙΚΗΣ ΠΡΟΣΤΑΣΙΑΣ, ΠΑΙΔΕΙΑΣ ΚΑΙ ΠΟΛΙΤΙΣΜΟΥ**

Διεύθυνση Κοινωνικής Προστασίας, Παιδείας και Πολιτισμού που περιλαμβάνει ειδικότερα τις παρακάτω διοικητικές ενότητες :

**α) Τμήμα Κοινωνικής Πολιτικής και Πολιτικών Ισότητας των Φύλων**

- Γραφείο σχεδιασμού κοινωνικών πολιτικών και κοινωνικής δικτύωσης
- Γραφείο εφαρμογής κοινωνικών πολιτικών και προγραμμάτων κοινωνικής προστασίας
- Γραφείο Εποπτείας και Ελέγχου
- Γραφείο αλλοδαπών και μεταναστευτικής πολιτικής
- Γραφείο Πολιτικών Ισότητας των φύλων

**β) Τμήμα Προστασίας και Προαγωγής της Δημόσιας Υγείας**

- Γραφείο πρόληψης , υγείας και κοινωνικής μέριμνας
- Γραφείο διαδημοτικών δικτύων δομών υγείας και κοινωνικής αλληλεγγύης

**γ) Τμήμα Παιδείας, Δια Βίου Μάθησης , Πολιτισμού**

- Γραφείο παιδείας και δια βίου μάθησης
- Γραφείο Πολιτισμού, Αθλητισμού και Νέας Γενιάς
- Γραφείο υποδομών σχολικών μονάδων

**ΕΝΟΤΗΤΑ ΣΤ : ΥΠΗΡΕΣΙΕΣ ΥΠΟΣΤΗΡΙΞΗΣ**

1. Διεύθυνση Διοικητικών Υπηρεσιών που περιλαμβάνει ειδικότερα τις παρακάτω διοικητικές ενότητες :

**α) Τμήμα Υποστήριξης Πολιτικών Οργάνων του Δήμου , Επιτροπών και Ν.Π.Δ.Δ.-ΝΠΙΔ**

- Γραφείο Διοικητικής υποστήριξης Τοπικών Συμβουλίων
- Γραφείο Διοικητικής Υποστήριξης συλλογικών αιρετών οργάνων
- Γραφείο διοικητικής υποστήριξης ΝΠΔΔ και ΝΠΙΔ

**β) Τμήμα Δημοτικής Κατάστασης και Ληξιαρχείου**

- Γραφείο δημοτικής κατάστασης , μητρώων ιθαγένειας και εκλογικής διαδικασίας
- Γραφείο Ληξιαρχείου , Πολιτικών Γάμων

**γ) Τμήμα Διοίκησης , Ανθρώπινου Δυναμικού και Διοικητικής Μέριμνας**

- Γραφείο Ανθρώπινου Δυναμικού, Υγιεινής και Ασφάλειας Εργαζομένων
- Γραφείο Πρωτόκολλου και Διεκπεραίωσης και Ηλεκτρονικής Διακίνησης εγγράφων
- Γραφείο επιμέλειας και καθαριότητας εσωτερικών χώρων
- Γραφείο Κλητήρων-Γενικών Καθηκόντων

2. Διεύθυνση Οικονομικών Υπηρεσιών που περιλαμβάνει ειδικότερα τις παρακάτω διοικητικές ενότητες :

**α) Τμήμα Προϋπολογισμού Οικονομικής Πληροφόρησης**

- Γραφείο Λογιστηρίου- Μισθοδοσίας
- Γραφείο διπλογραφικού και λογιστικής παρακολούθησης

- Γραφείο Προϋπολογισμού, εντολής και εκκαθάρισης δαπανών
- Γραφείο Προμηθειών –Αποθήκης Υλικών και εξοπλισμού

**β) Τμήμα Εσόδων και Διαχείρισης Περιουσίας**

- Γραφείο βεβαίωσης φόρων, τελών και δικαιωμάτων
- Γραφείο διαχείρισης ακίνητης περιουσίας

**γ) Τμήμα Ταμείου**



**3. Διεύθυνση Τεχνικών Υπηρεσιών που περιλαμβάνει ειδικότερα τις παρακάτω διοικητικές ενότητες :**

**α) Τμήμα Συγκοινωνιακών , κτιριακών υδραυλικών και εγχειοβελτιωτικών Έργων**

- Γραφείο γραμματειακής υποστήριξης
- Γραφείο μελετών
- Γραφείο επίβλεψης παρακολούθησης & Υλοποίησης έργων
- Γραφείο συντήρησης υποδομών

**β) Τμήμα Ηλεκτρομηχανολογικών Έργων και Σηματοδότησης**

- Γραφείο Ηλεκτροφωτισμού

**γ) Τμήμα Συγκοινωνιών και Εγκαταστάσεων**

- Γραφείο συγκοινωνιών και κυκλοφορίας
- Γραφείο εγκαταστάσεων και αδειών μεταφορών

**4. Διεύθυνση ΚΕΠ που περιλαμβάνει ειδικότερα τις παρακάτω διοικητικές ενότητες :**

**α) Τμήμα Εξυπηρέτησης Πολιτών**

**β) Τμήμα Εσωτερικής Ανταπόκρισης**

**ΕΝΟΤΗΤΑ Ζ ΑΠΟΚΕΝΤΡΩΜΕΝΕΣ ΥΠΗΡΕΣΙΕΣ**

ΑΠΟΚΕΝΤΡΩΜΕΝΕΣ ΥΠΗΡΕΣΙΕΣ ΔΕ ΑΓ. ΠΑΡΑΣΚΕΥΗΣ

ΑΠΟΚΕΝΤΡΩΜΕΝΕΣ ΥΠΗΡΕΣΙΕΣ ΔΕ ΒΕΡΜΙΟΥ

ΑΠΟΚΕΝΤΡΩΜΕΝΕΣ ΥΠΗΡΕΣΙΕΣ ΜΟΥΡΙΚΙΟΥ

**ΕΠΙΤΡΟΠΕΣ**

1. Οικονομική Επιτροπή
2. Επιτροπή Ποιότητας Ζωής
3. Επιτροπή Διαβούλευσης
4. Συμβούλιο Ένταξης Μεταναστών
5. Δημοτική Επιτροπή Παιδείας
- 6.

▪ Οργάνωση των υπηρεσιών ανά τομείς αρμοδιοτήτων

ΘΕΜΑΤΙΚΟΙ ΤΟΜΕΙΣ ΑΝΑΠΤΥΞΗΣ			ΓΕΝΙΚΕΣ ΑΡΜΟΔΙΟΤΗΤΕΣ ΚΑΙ ΕΣΩΤΕΡΙΚΗ ΥΠΟΣΤΗΡΙΞΗ ΤΟΥ ΔΗΜΟΥ
Περιβάλλον & Ποιότητα Ζωής	Κοινωνική Πολιτική, Υγεία, Παιδεία, Πολιτισμός & Αθλητισμός	Τοπική Οικονομία & Απασχόληση	
Διεύθυνση Τεχνικών Υπηρεσιών	Διεύθυνση Κοινωνικής Προστασίας και Πολιτισμού	Διεύθυνση Αγροτικής Παραγωγής	ΚΕΠ
Τμήμα Συγκοινωνιακών, κτιριακών υδραυλικών και εγγειοβελτιωτικών έργων	Τμήμα κοινωνικής πολιτικής και πολιτικών ισότητας των φύλων	Υπηρεσία Αλιείας	
Γραφείο Γραμματειακής υποστήριξης	Γραφείο σχεδιασμού κοινωνικών πολιτικών και κοινωνικής δικτύωσης	Υπηρεσία Απασχόλησης	Δ/ση Διοικητικών Υπηρεσιών
Γραφείο μελετών	Γραφείο εφαρμογής κοινωνικών πολιτικών και προγραμμάτων κοινωνικής προστασίας	Υπηρεσία Τουρισμού	Δ/ση Οικονομικών Υπηρεσιών
Γραφείο επίβλεψης παρακολούθησης & Υλοποίησης έργων	Γραφείο Εποπτείας και Ελέγχου	Υπηρεσία Αδειοδοτήσεων & Ρύθμισης Εμπορικών Δραστηριοτήτων	Νομική Υπηρεσία
Γραφείο συντήρησης υποδομών	Γραφείο αλλοδαπών και μεταναστευτικής πολιτικής		Αυτοτελές Τμήμα Προγραμματισμού Οργάνωσης και Πληροφορικής
Τμήμα Ηλεκτρομηχανολογικών Έργων και Σηματοδότησης	Γραφείο πολιτικών ισότητας των φύλων		
Γραφείο Ηλεκτροφωτισμού	Τμήμα Προστασίας και Προαγωγής της Δημόσιας Υγείας	Τεχνική Υπηρεσία	Αυτοτελές Τμήμα Δημάρχου
Τμήμα Συγκοινωνιών και Εγκαταστάσεων	Γραφείο πρόληψης υγείας και κοινωνικής μέριμνας		
Γραφείο συγκοινωνιών και κυκλοφορίας	Γραφείο διαδημοτικών δικτύων δομών υγείας κοινωνικής αλληλεγγύης		Αυτοτελές Γραφείο Διοικητικής Βοήθειας
Γραφείο εγκαταστάσεων και αδειών μεταφορών	Τμήμα Παιδείας, Δια βίου Μάθησης, Πολιτισμού		Υπηρεσία Διαφάνειας
	Γραφείο παιδείας και δια βίου μάθησης		
	Γραφείο πολιτισμού, Αθλητισμού κα νέας γενιάς		
	Γραφείο υποδομών σχολικών μονάδων		
ΚΑΘΕΤΕΣ ΥΠΗΡΕΣΙΕΣ			ΟΡΙΖΟΝΤΙΕΣ & ΥΠΟΣΤΗΡΙΚΤΙΚΕΣ

ΥΠΗΡΕΣΙΕΣ

■ Ανθρώπινο Δυναμικό

**ΑΝΘΡΩΠΙΝΟ ΔΥΝΑΜΙΚΟ**

**Ανθρώπινο Δυναμικό Υπηρεσιών Προγραμματισμού, Οργάνωσης και Πληροφορικής**

Πλήθος	Επίπεδο Εκπαίδευσης (ΠΕ, ΤΕ, ΔΕ, ΥΕ) Κλάδος & Ειδικότητα	Σχέση Εργασίας( Οργανικές θέσεις μόνιμου προσωπικού, Προσωποπαγείς θέσεις μόνιμου προσωπικού, Ειδικές Θέσεις, ΙΔΑΧ, ΙΔΟΧ)
1	ΔΕ ΔΙΟΙΚΗΤΙΚΟΥ	ΟΡΓΑΝΙΚΕΣ ΘΕΣΕΙΣ ΙΔΑΧ
1	ΠΕ ΔΙΟΙΚΗΤΙΚΟΥ	ΟΡΓΑΝΙΚΕΣ ΘΕΣΕΙΣ ΙΔΑΧ
1	ΔΕ ΔΙΟΙΚΗΤΙΚΟΥ	ΟΡΓΑΝΙΚΕΣ ΘΕΣΕΙΣ ΜΟΝΙΜΟΥ ΠΡΟΣΩΠΙΚΟΥ
1	ΔΕ ΧΕΙΡΙΣΤΩΝ Η/Υ	ΟΡΓΑΝΙΚΕΣ ΘΕΣΕΙΣ ΜΟΝΙΜΟΥ ΠΡΟΣΩΠΙΚΟΥ
1	ΠΕ ΔΙΟΙΚΗΤΙΚΟΥ	ΟΡΓΑΝΙΚΕΣ ΘΕΣΕΙΣ ΜΟΝΙΜΟΥ ΠΡΟΣΩΠΙΚΟΥ
1	ΠΕ ΠΛΗΡΟΦΟΡΙΚΗΣ	ΟΡΓΑΝΙΚΕΣ ΘΕΣΕΙΣ ΜΟΝΙΜΟΥ ΠΡΟΣΩΠΙΚΟΥ
1	ΤΕ ΠΛΗΡΟΦΟΡΙΚΗΣ	ΟΡΓΑΝΙΚΕΣ ΘΕΣΕΙΣ ΜΟΝΙΜΟΥ ΠΡΟΣΩΠΙΚΟΥ
1	ΤΕ ΤΕΧΝΟΛΟΓΩΝ ΤΟΠΟΓΡΑΦΩΝ ΜΗΧΑΝΙΚΩΝ	ΟΡΓΑΝΙΚΕΣ ΘΕΣΕΙΣ ΜΟΝΙΜΟΥ ΠΡΟΣΩΠΙΚΟΥ
1	ΤΕ ΤΕΧΝΟΛΟΓΩΝ ΠΟΛΙΤΙΚΩΝ ΜΗΧΑΝΙΚΩΝ	ΟΡΓΑΝΙΚΕΣ ΘΕΣΕΙΣ ΜΟΝΙΜΟΥ ΠΡΟΣΩΠΙΚΟΥ
9		ΟΡΓΑΝΙΚΕΣ ΘΕΣΕΙΣ ΜΟΝΙΜΟΥ ΠΡΟΣΩΠΙΚΟΥ

**Ανθρώπινο Δυναμικό Υπηρεσιών Τοπικής Οικονομικής Ανάπτυξης**

Πλήθος	Επίπεδο Εκπαίδευσης (ΠΕ, ΤΕ, ΔΕ, ΥΕ) Κλάδος & Ειδικότητα	Σχέση Εργασίας( Οργανικές θέσεις μόνιμου προσωπικού, Προσωποπαγείς θέσεις μόνιμου προσωπικού, Ειδικές Θέσεις, ΙΔΑΧ, ΙΔΟΧ)
2	ΠΕ ΓΕΩΠΟΝΩΝ	ΜΟΝΙΜΟΣ
1	ΔΕ ΔΙΟΙΚΗΤΙΚΟΥ	ΜΟΝΙΜΟΣ
1	ΤΕ ΔΟΜΙΚΩΝ ΕΡΓΩΝ	ΙΔΑΧ
2	ΤΕ ΤΕΧΝΟΛΟΓΩΝ ΓΕΩΠΟΝΩΝ	ΜΟΝΙΜΟΙ
6		

**Ανθρώπινο Δυναμικό Υπηρεσιών Περιβάλλοντος και Πολοδομίας**

Πλήθος	Επίπεδο Εκπαίδευσης (ΠΕ, ΤΕ, ΔΕ, ΥΕ) Κλάδος & Ειδικότητα	Σχέση Εργασίας( Οργανικές θέσεις μόνιμου προσωπικού, Προσωποπαγείς θέσεις μόνιμου προσωπικού, Ειδικές Θέσεις, ΙΔΑΧ, ΙΔΟΧ)
1	ΔΕ ΔΕΝΡΟΑΝΘΟΚΗΠΟΥΡΩΝ	ΟΡΓΑΝΙΚΕΣ ΘΕΣΕΙΣ ΙΔΑΧ
1	ΔΕ ΔΙΟΙΚΗΤΙΚΟΥ	ΟΡΓΑΝΙΚΕΣ ΘΕΣΕΙΣ ΜΟΝΙΜΟΥ ΠΡΟΣΩΠΙΚΟΥ
1	ΔΕ ΧΕΙΡΙΣΤΩΝ ΓΕΩΡΓΙΚΟΥ ΕΛΚΥΣΤΗΡΑ	ΟΡΓΑΝΙΚΕΣ ΘΕΣΕΙΣ ΙΔΑΧ
1	ΠΕ ΓΕΩΤΕΧΝΙΚΩΝ	ΟΡΓΑΝΙΚΕΣ ΘΕΣΕΙΣ ΙΔΑΧ
2	ΥΕ ΓΕΝΙΚΩΝ ΚΑΘΗΚΟΝΤΩΝ	ΟΡΓΑΝΙΚΕΣ ΘΕΣΕΙΣ ΙΔΑΧ
11	ΥΕ ΕΡΓΑΤΩΝ ΠΑΡΚΩΝ	ΟΡΓΑΝΙΚΕΣ ΘΕΣΕΙΣ ΙΔΑΧ
1	ΔΕ ΔΙΟΙΚΗΤΙΚΟΥ	ΟΡΓΑΝΙΚΕΣ ΘΕΣΕΙΣ ΜΟΝΙΜΟΥ ΠΡΟΣΩΠΙΚΟΥ
1	ΔΕ ΕΠΟΠΤΩΝ ΚΑΘΑΡΙΟΤΗΤΑΣ	ΟΡΓΑΝΙΚΕΣ ΘΕΣΕΙΣ ΜΟΝΙΜΟΥ ΠΡΟΣΩΠΙΚΟΥ
3	ΔΕ ΜΗΧΑΝΙΚΩΝ ΑΥΤΟΚΙΝΗΤΩΝ	ΟΡΓΑΝΙΚΕΣ ΘΕΣΕΙΣ ΜΟΝΙΜΟΥ ΠΡΟΣΩΠΙΚΟΥ
18	ΔΕ ΟΔΗΓΩΝ	ΟΡΓΑΝΙΚΕΣ ΘΕΣΕΙΣ ΜΟΝΙΜΟΥ ΠΡΟΣΩΠΙΚΟΥ
3	ΔΕ ΗΛΕΚΤΡΟΣΥΓΚΟΛΗΤΩΝ	ΟΡΓΑΝΙΚΕΣ ΘΕΣΕΙΣ ΜΟΝΙΜΟΥ ΠΡΟΣΩΠΙΚΟΥ
1	ΠΕ ΑΓΡΟΝΟΜΩΝ ΤΟΠΟΓΡΑΦΩΝ	ΟΡΓΑΝΙΚΕΣ ΘΕΣΕΙΣ ΜΟΝΙΜΟΥ ΠΡΟΣΩΠΙΚΟΥ
1	ΠΕ ΑΡΧΙΤΕΚΤΟΝΩΝ ΜΗΧΑΝΙΚΩΝ	ΟΡΓΑΝΙΚΕΣ ΘΕΣΕΙΣ ΜΟΝΙΜΟΥ ΠΡΟΣΩΠΙΚΟΥ
1	ΠΕ ΗΛΕΚΤΡΟΛΟΓΩΝ ΜΗΧΑΝΙΚΩΝ	ΟΡΓΑΝΙΚΕΣ ΘΕΣΕΙΣ ΜΟΝΙΜΟΥ ΠΡΟΣΩΠΙΚΟΥ
2	ΠΕ ΤΟΠΟΓΡΑΦΩΝ ΜΗΧΑΝΙΚΩΝ	ΟΡΓΑΝΙΚΕΣ ΘΕΣΕΙΣ ΜΟΝΙΜΟΥ ΠΡΟΣΩΠΙΚΟΥ
1	ΤΕ ΔΟΜΙΚΩΝ ΕΡΓΩΝ	ΟΡΓΑΝΙΚΕΣ ΘΕΣΕΙΣ ΜΟΝΙΜΟΥ ΠΡΟΣΩΠΙΚΟΥ

1	ΤΕ ΗΛΕΚΤΡΟΛΟΓΩΝ ΜΗΧΑΝΙΚΩΝ	ΟΡΓΑΝΙΚΕΣ ΘΕΣΕΙΣ ΜΟΝΙΜΟΥ ΠΡΟΣΩΠΙΚΟΥ
1	ΤΕ ΜΗΧΑΝΙΚΩΝ ΓΕΩΤΕΧΝΟΛΟΓΙΑΣ	ΟΡΓΑΝΙΚΕΣ ΘΕΣΕΙΣ ΜΟΝΙΜΟΥ ΠΡΟΣΩΠΙΚΟΥ
2	ΤΕ ΜΗΧΑΝΟΛΟΓΩΝ ΜΗΧΑΝΙΚΩΝ	ΟΡΓΑΝΙΚΕΣ ΘΕΣΕΙΣ ΜΟΝΙΜΟΥ ΠΡΟΣΩΠΙΚΟΥ
3	ΤΕ ΤΕΧΝΟΛΟΓΩΝ ΓΕΩΠΟΝΩΝ	ΟΡΓΑΝΙΚΕΣ ΘΕΣΕΙΣ ΜΟΝΙΜΟΥ ΠΡΟΣΩΠΙΚΟΥ
4	ΥΕ ΕΠΙΣΤΑΤΩΝ ΚΑΘΑΡΙΟΤΗΤΑΣ	ΟΡΓΑΝΙΚΕΣ ΘΕΣΕΙΣ ΜΟΝΙΜΟΥ ΠΡΟΣΩΠΙΚΟΥ
12	ΥΕ ΕΡΓΑΤΩΝ ΚΑΘΑΡΙΟΤΗΤΑΣ	ΟΡΓΑΝΙΚΕΣ ΘΕΣΕΙΣ ΜΟΝΙΜΟΥ ΠΡΟΣΩΠΙΚΟΥ
1	ΥΕ ΕΡΓΑΤΩΝ ΝΕΚΡΟΤΑΦΕΙΩΝ	ΟΡΓΑΝΙΚΕΣ ΘΕΣΕΙΣ ΜΟΝΙΜΟΥ ΠΡΟΣΩΠΙΚΟΥ
2	ΥΕ ΕΡΓΑΤΩΝ ΠΡΑΣΙΝΟΥ	ΟΡΓΑΝΙΚΕΣ ΘΕΣΕΙΣ ΜΟΝΙΜΟΥ ΠΡΟΣΩΠΙΚΟΥ
73		

**Ανθρώπινο Δυναμικό Υπηρεσιών Κοινωνικής Προστασίας, Παιδείας, Υγείας, Πολιτισμού και Αθλητισμού**

Πλήθος	Επίπεδο Εκπαίδευσης (ΠΕ, ΤΕ, ΔΕ, ΥΕ) Κλάδος & Ειδικότητα	Σχέση Εργασίας( Οργανικές θέσεις μόνιμου προσωπικού, Προσωποπαγείς θέσεις μόνιμου προσωπικού, Ειδικές Θέσεις, ΙΔΑΧ, ΙΔΟΧ)
2	ΔΕ ΔΙΟΙΚΗΤΙΚΟΥ	ΟΡΓΑΝΙΚΕΣ ΘΕΣΕΙΣ ΜΟΝΙΜΟΥ ΠΡΟΣΩΠΙΚΟΥ
12	ΔΕ ΣΧΟΛΙΚΩΝ ΦΥΛΑΚΩΝ	ΟΡΓΑΝΙΚΕΣ ΘΕΣΕΙΣ ΜΟΝΙΜΟΥ ΠΡΟΣΩΠΙΚΟΥ
1	ΥΕ ΓΕΝΙΚΩΝ ΚΑΘΗΚΟΝΤΩΝ	ΟΡΓΑΝΙΚΕΣ ΘΕΣΕΙΣ ΙΔΑΧ
44	ΥΕ ΣΧΟΛΙΚΩΝ ΚΑΘΑΡΙΣΤΡΙΩΝ ΣΧΟΛΙΚΩΝ ΚΤΙΡΙΩΝ	ΟΡΓΑΝΙΚΕΣ ΘΕΣΕΙΣ ΙΔΑΧ
2	ΠΕ ΔΙΟΙΚΗΤΙΚΟΥ	ΟΡΓΑΝΙΚΕΣ ΘΕΣΕΙΣ ΜΟΝΙΜΟΥ ΠΡΟΣΩΠΙΚΟΥ
1	ΤΕ ΔΙΟΙΚΗΤΙΚΟΥ ΛΟΓΙΣΤΙΚΟΥ	ΟΡΓΑΝΙΚΕΣ ΘΕΣΕΙΣ ΜΟΝΙΜΟΥ ΠΡΟΣΩΠΙΚΟΥ
62		ΟΡΓΑΝΙΚΕΣ ΘΕΣΕΙΣ ΜΟΝΙΜΟΥ ΠΡΟΣΩΠΙΚΟΥ

**Ανθρώπινο Δυναμικό Διεύθυνσης Διοικητικών και Οικονομικών Υπηρεσιών**

Πλήθος	Επίπεδο Εκπαίδευσης (ΠΕ, ΤΕ, ΔΕ, ΥΕ) Κλάδος & Ειδικότητα	Σχέση Εργασίας( Οργανικές θέσεις μόνιμου προσωπικού, Προσωποπαγείς θέσεις μόνιμου προσωπικού, Ειδικές Θέσεις, ΙΔΑΧ, ΙΔΟΧ)
17	ΔΕ ΔΙΟΙΚΗΤΙΚΟΥ	ΟΡΓΑΝΙΚΕΣ ΘΕΣΕΙΣ ΙΔΑΧ
1	ΔΕ ΧΕΙΡΙΣΤΩΝ Η/Υ	ΟΡΓΑΝΙΚΕΣ ΘΕΣΕΙΣ ΙΔΑΧ
13	ΔΕ ΔΙΟΙΚΗΤΙΚΟΥ	ΟΡΓΑΝΙΚΕΣ ΘΕΣΕΙΣ ΜΟΝΙΜΟΥ ΠΡΟΣΩΠΙΚΟΥ
1	ΔΕ ΕΙΣΠΡΑΚΤΟΡΩΝ	ΟΡΓΑΝΙΚΕΣ ΘΕΣΕΙΣ ΜΟΝΙΜΟΥ ΠΡΟΣΩΠΙΚΟΥ
6	ΠΕ ΔΙΟΙΚΗΤΙΚΟΥ	ΟΡΓΑΝΙΚΕΣ ΘΕΣΕΙΣ ΜΟΝΙΜΟΥ ΠΡΟΣΩΠΙΚΟΥ
3	ΠΕ ΔΙΟΙΚΗΤΙΚΟΥ – ΟΙΚΟΝΟΜΙΚΟΥ	ΟΡΓΑΝΙΚΕΣ ΘΕΣΕΙΣ ΜΟΝΙΜΟΥ ΠΡΟΣΩΠΙΚΟΥ
1	ΠΕ ΟΙΚΟΝΟΜΙΚΟΥ – ΛΟΓΙΣΤΙΚΟΥ	ΟΡΓΑΝΙΚΕΣ ΘΕΣΕΙΣ ΜΟΝΙΜΟΥ ΠΡΟΣΩΠΙΚΟΥ
3	ΥΕ ΚΛΗΤΗΡΩΝ	ΟΡΓΑΝΙΚΕΣ ΘΕΣΕΙΣ ΜΟΝΙΜΟΥ ΠΡΟΣΩΠΙΚΟΥ
4	ΔΕ ΔΙΕΚΠΕΡΑΙΩΣΗΣ ΥΠΟΘΕΣΕΩΝ ΠΟΛΙΤΩΝ	ΟΡΓΑΝΙΚΕΣ ΘΕΣΕΙΣ ΜΟΝΙΜΟΥ ΠΡΟΣΩΠΙΚΟΥ
4	ΠΕ ΔΙΕΚΠΕΡΑΙΩΣΗΣ ΥΠΟΘΕΣΕΩΝ ΠΟΛΙΤΩΝ	ΟΡΓΑΝΙΚΕΣ ΘΕΣΕΙΣ ΜΟΝΙΜΟΥ ΠΡΟΣΩΠΙΚΟΥ
4	ΤΕ ΔΙΟΙΚΗΤΙΚΟΥ – ΛΟΓΙΣΤΙΚΟΥ	ΟΡΓΑΝΙΚΕΣ ΘΕΣΕΙΣ ΜΟΝΙΜΟΥ ΠΡΟΣΩΠΙΚΟΥ
57		

**Ανθρώπινο Δυναμικό Διεύθυνσης Τεχνικών Υπηρεσιών**

Πλήθος	Επίπεδο Εκπαίδευσης (ΠΕ, ΤΕ, ΔΕ, ΥΕ) Κλάδος & Ειδικότητα	Σχέση Εργασίας( Οργανικές θέσεις μόνιμου προσωπικού, Προσωποπαγείς θέσεις μόνιμου προσωπικού, Ειδικές Θέσεις, ΙΔΑΧ, ΙΔΟΧ)
1	ΔΕ ΔΙΟΙΚΗΤΙΚΟΥ	ΟΡΓΑΝΙΚΕΣ ΘΕΣΕΙΣ ΙΔΑΧ
1	ΔΕ ΗΛΕΚΤΡΟΛΟΓΩΝ	ΟΡΓΑΝΙΚΕΣ ΘΕΣΕΙΣ ΙΔΑΧ
1	ΔΕ ΕΛΑΙΟΧΡΩΜΑΤΙΣΤΩΝ	ΟΡΓΑΝΙΚΕΣ ΘΕΣΕΙΣ ΙΔΑΧ
1	ΔΕ ΧΕΙΡΙΣΤΩΝ ΜΗΧΑΝΗΜΑΤΩΝ ΕΡΓΟΥ	ΟΡΓΑΝΙΚΕΣ ΘΕΣΕΙΣ ΙΔΑΧ
1	ΠΕ ΗΛΕΚΤΡΟΛΟΓΩΝ ΜΗΧΑΝΙΚΩΝ	ΟΡΓΑΝΙΚΕΣ ΘΕΣΕΙΣ ΙΔΑΧ
1	ΠΕ ΤΟΠΟΓΡΑΦΩΝ ΜΗΧΑΝΙΚΩΝ	ΟΡΓΑΝΙΚΕΣ ΘΕΣΕΙΣ ΙΔΑΧ
1	ΔΕ ΔΙΟΙΚΗΤΙΚΟΥ	ΟΡΓΑΝΙΚΕΣ ΘΕΣΕΙΣ ΜΟΝΙΜΟΥ ΠΡΟΣΩΠΙΚΟΥ
2	ΔΕ ΗΛΕΚΤΡΟΛΟΓΩΝ	ΟΡΓΑΝΙΚΕΣ ΘΕΣΕΙΣ ΜΟΝΙΜΟΥ ΠΡΟΣΩΠΙΚΟΥ
1	ΔΕ ΤΕΧΝΙΤΩΝ ΗΛΕΚΤΡΟΣΥΓΚΟΛΗΤΩΝ	ΟΡΓΑΝΙΚΕΣ ΘΕΣΕΙΣ ΜΟΝΙΜΟΥ ΠΡΟΣΩΠΙΚΟΥ
1	ΔΕ ΤΕΧΝΙΤΩΝ ΞΥΛΟΥΡΓΩΝ	ΟΡΓΑΝΙΚΕΣ ΘΕΣΕΙΣ ΜΟΝΙΜΟΥ ΠΡΟΣΩΠΙΚΟΥ

2	ΔΕ ΤΕΧΝΙΤΩΝ ΟΔΟΠΟΙΑΣ ΑΣΦΑΛΤΟΤΕΧΝΙΤΕΣ	ΟΡΓΑΝΙΚΕΣ ΘΕΣΕΙΣ ΜΟΝΙΜΟΥ ΠΡΟΣΩΠΙΚΟΥ
6	ΔΕ ΧΕΙΡΙΣΤΩΝ ΜΗΧΑΝΗΜΑΤΩΝ ΕΡΓΟΥ	ΟΡΓΑΝΙΚΕΣ ΘΕΣΕΙΣ ΜΟΝΙΜΟΥ ΠΡΟΣΩΠΙΚΟΥ
1	ΠΕ ΗΛΕΚΤΡΟΛΟΓΩΝ ΜΗΧΑΝΙΚΩΝ	ΟΡΓΑΝΙΚΕΣ ΘΕΣΕΙΣ ΜΟΝΙΜΟΥ ΠΡΟΣΩΠΙΚΟΥ
1	ΠΕ ΜΗΧΑΝΟΛΟΓΩΝ ΜΗΧΑΝΙΚΩΝ	ΟΡΓΑΝΙΚΕΣ ΘΕΣΕΙΣ ΜΟΝΙΜΟΥ ΠΡΟΣΩΠΙΚΟΥ
3	ΠΕ ΠΟΛΙΤΙΚΩΝ ΜΗΧΑΝΙΚΩΝ	ΟΡΓΑΝΙΚΕΣ ΘΕΣΕΙΣ ΜΟΝΙΜΟΥ ΠΡΟΣΩΠΙΚΟΥ
2	ΠΕ ΤΟΠΟΓΡΑΦΩΝ ΜΗΧΑΝΙΚΩΝ	ΟΡΓΑΝΙΚΕΣ ΘΕΣΕΙΣ ΜΟΝΙΜΟΥ ΠΡΟΣΩΠΙΚΟΥ
1	ΤΕ ΗΛΕΚΤΡΟΛΟΓΩΝ ΜΗΧΑΝΙΚΩΝ	ΟΡΓΑΝΙΚΕΣ ΘΕΣΕΙΣ ΜΟΝΙΜΟΥ ΠΡΟΣΩΠΙΚΟΥ
2	ΤΕ ΤΕΧΝΟΛΟΓΩΝ ΜΗΧΑΝΙΚΩΝ	ΟΡΓΑΝΙΚΕΣ ΘΕΣΕΙΣ ΜΟΝΙΜΟΥ ΠΡΟΣΩΠΙΚΟΥ
1	ΤΕ ΤΕΧΝΟΛΟΓΩΝ ΤΟΠΟΓΡΑΦΩΝ ΜΗΧΑΝΙΚΩΝ	ΜΟΝΙΜΟΣ
30	ΣΥΝΟΛΟ	



Γράφημα προσωπικού ανά επίπεδο εκπαίδευσης

- **Καταγραφή συστημάτων –Ηλεκτρονική Διακυβέρνηση**

**Συστήματα λειτουργίας**

Ο Δήμος Εορδαίας διαθέτει διαχειριστική επάρκεια για τα τεχνικά έργα επιπέδου 2 και για της προμήθειες και υπηρεσίες επιπέδου 2 στο πλαίσιο υλοποίησης πράξεων ΕΣΠΑ. Ο Δήμος διαθέτει σύστημα ISO στον προγραμματισμό-σχεδιασμό-ωρίμανση-διαχείριση-παρακολούθηση και ολοκλήρωση έργων δημοσίων με ή χωρίς τεχνικό αντικείμενο Υφίσταται λογισμικό διαχείρισης και παρακολούθησης έργων genesis .Δεν καταγράφονται άλλα καθολικά συστήματα, μέθοδοι, εργαλεία προγραμματισμού, υλοποίησης και παρακολούθησης των δραστηριοτήτων των δομών και υπηρεσιών του Δήμου.

**Ηλεκτρονική διακυβέρνηση- Ηλεκτρονική Εξυπηρέτηση του Πολίτη**

Η ηλεκτρονική διακυβέρνηση αφορά τον εκσυγχρονισμό της δημόσιας διοίκησης με την αξιοποίηση των δυνατοτήτων που προσφέρουν οι Τεχνολογίες Πληροφορικής και Επικοινωνιών (ΤΠΕ), με στόχο το μετασχηματισμό των υφιστάμενων διαδικασιών και την αναβάθμιση των παρεχόμενων υπηρεσιών, σε υπηρεσίες προστιθέμενης αξίας, προκειμένου η διοίκηση να καταστεί αποτελεσματική και αποδοτικότερη. Στο Δήμο Εορδαίας υπάρχει ενημερωμένη ιστοσελίδα: [url: www.ptolemaida.gr](http://www.ptolemaida.gr) .Δεν υπάρχουν ολοκληρωμένα εσωτερικά πληροφοριακά συστήματα, υπάρχουν διακομιστές (servers) που φιλοξενούν τις εφαρμογές των δημοτολογίων, μητρώου αρένων, διαχείρισης προσωπικού –μισθοδοσίας, οικονομικής –ταμειακής Διαχείρισης. Υπάρχει δίκτυο οπτικών ινών που συνδέει το Δήμο με τον πάροχο. Δεν διαθέτει τηλεφωνικό κέντρο εξυπηρέτησης του πολίτη και αναφοράς παραπόνων. Τα συστήματα παρέχουν ηλεκτρονική εξυπηρέτηση του πολίτη μόνο **Επιπέδου 1- Πληροφόρηση** (Δελτία τύπου ανακοινώσεων, εκδηλώσεων, προκηρύξεις θέσεων εργασίας-διαγωνισμών-προμηθειών-έργων, στοιχεία επικοινωνίας δημοτικών υπηρεσιών) και **Επιπέδου 2. Αλληλεπίδραση** (Εντυπα δημοτικών υπηρεσιών, αιτήσεις για ορισμένες και όχι για το σύνολο των υπηρεσιακών μονάδων) όχι όμως **Επιπέδου 3- Αμφίδρομη αλληλεπίδραση, Επιπέδου 4-Συναλλαγή και Επιπέδου 5- Προσωποποίηση**. Δεν καταγράφονται άλλα συστήματα ηλεκτρονικής διακυβέρνησης

Στα υπάρχοντα πληροφοριακά συστήματα διαπιστώνεται ανάγκη βελτιωτικών παρεμβάσεων ενώ η ιστοσελίδα βρίσκεται σε επίπεδο αναβάθμισης και σύντομα θα τεθεί σε εφαρμογή .

- **Βασικές συνεργασίες**

Ο Δήμος Εορδαίας έχει αναπτύξει ένα φάσμα συνεργασιών , τόσο διαδημοτικό ,όσο και σε εθνικό επίπεδο για δραστηριότητες συναφείς με τις αρμοδιότητες του.

**Διαδημοτικό επίπεδο**

✓ **ΔΙΑΔΥ.ΜΑ. Α.Ε** ([www.diadyma.gr](http://www.diadyma.gr))

Ο δήμος Εορδαίας είναι ένας από τους 12 δήμους της περιφέρειας που συμμετέχει στη ΔΙΑΔΥΜΑ. Σκοπός της εταιρείας σύμφωνα με την καταστατική της πράξη είναι η εκπόνηση και εφαρμογή του Ολοκληρωμένου Συστήματος Διαχείρισης Απορριμμάτων (ΟΣΔΑ) της Περιφέρειας Δυτικής Μακεδονίας (μηχανική αποκομιδή, μεταφορά-μεταφόρτωση, υγειονομική ταφή, ανάκτηση ανακύκλωση κλπ), η διαχείριση ειδικών απορριμμάτων και αποβλήτων (ογκώδη, μολυσματικά νοσοκομειακά, τοξικά , επικύνδυνα κλπ)



✓ **ANKO AE ([www.anko.gr](http://www.anko.gr))**

Η εταιρεία δημιουργήθηκε από τους φορείς της Τοπικής Αυτοδιοίκησης, του Δημοσίου και τους συλλογικούς φορείς του αγροτικού χώρου και των παραγωγικών τάξεων της περιοχής με σκοπό την προώθηση, τη στήριξη και συμμετοχή στην ολοκληρωμένη περιφερειακή ανάπτυξη. Η εταιρεία δραστηριοποιείται συνεργατικά και υποστηρικτικά στο δημόσιο και ιδιωτικό τομέα.

✓ **Σύμφωνο Δημάρχων ([www.simfonodimarxon.eu](http://www.simfonodimarxon.eu))**

Το σύμφωνο των Δημάρχων αποτελεί μία σημαντική πρωτοβουλία των ΟΤΑ σε επίπεδο Ευρωπαϊκής Ένωσης. Στο Σύμφωνο συμμετέχουν τοπικές και περιφερειακές αρχές, οι οποίες δεσμεύονται να αναλάβουν κάποιες δράσεις με στόχο την ενεργειακή απόδοση και τη χρήση Ανανεώσιμων Πηγών Ενέργειας στην περιοχή τους, τη μείωση των εκπομπών διοξειδίου του Ανθρακα κατά 20% έως το 2020

✓ **Δίκτυο Ενεργειακών Δήμων**

Το δίκτυο ενεργειακών δήμων ιδρύθηκε το 2011 από Δήμους της Ελλάδας που φιλοξενούν σταθμούς παραγωγής ηλεκτρικής ενέργειας, με καύσιμο το λιγνίτη και αποτελείται από τους δήμους: Αμυνταίου, Εορδαίας, Κοζάνης, Μεγαλόπολης και Φλώρινας. Στις περιοχές αυτές η λειτουργία των ορυχείων και των λιγνιτικών ατμοηλεκτρικών σταθμών έχουν αρνητικές συνέπειες στην ποιότητα του φυσικού περιβάλλοντος. Η δημιουργία του δικτύου είναι μία πρωτοβουλία των ως άνω δήμων :να αντιμετωπίσουν από κοινού τα κοινά περιβαλλοντικά τους προβλήματα, να συμβάλουν στην πρόληψη της κλιματικής αλλαγής μέσω της ενεργούς στήριξης των στόχων της ΕΕ σε σχέση με τη μείωση των εκπομπών CO<sub>2</sub> κατά 20% έως το 2020 να αντιμετωπίσουν τις προκλήσεις της μεταλιγνιτικής περιόδου, να επεκταθεί το δίκτυο και να προωθηθεί η ενεργειακή βιωσιμότητα με περιβαλλοντικές πρωτοβουλίες σε εθνικό και ευρωπαϊκό επίπεδο.

✓ **Εθνικό Διαδημοτικό Δίκτυο Υγιών Πόλεων ([www.eddypvy.gr](http://www.eddypvy.gr))**

Ο Δήμος Εορδαίας συμμετέχει στο Δίκτυο από το 2019 σύμφωνα με την υπ' αριθμ. 215/2019 ΑΔΣ. Το δίκτυο αριθμεί περί τα 155 Δήμους μέλη με σκοπό να εφαρμόσουν δράσεις και προγράμματα για την υγεία σύμφωνα με τα κριτήρια του Παγκοσμίου Οργανισμού Υγείας. Σκοπός της συνεργασίας είναι η απόκτηση τεχνογνωσίας και η υιοθέτηση καλών πρακτικών για την προστασία της υγείας, την προληπτική ιατρική και την ποιότητα ζωής των δημοτών του.

✓ **Ευρωπαϊκό Δίκτυο Υγιών Πόλεων**

Ο Δήμος Εορδαίας το 2010 πιστοποιήθηκε ως Υγιής Πόλη για τη φάση V(2009-2013) του Ευρωπαϊκού Δικτύου Υγιών Πόλεων. Την πιστοποίηση έλαβε μετά από θετική αξιολόγηση της αίτησής του που προετοίμασε και κατέθεσε. Το δίκτυο αποτελείται από ευρωπαϊκές πόλεις που έχουν δεσμευτεί για την υγεία και την αειφόρο ανάπτυξη. Το δίκτυο έχει 6 στρατηγικούς στόχους : να προωθήσει πολιτικές και δράσεις για υγιή και αειφόρο ανάπτυξη σε τοπικό επίπεδο και σε επίπεδο της Ευρωπαϊκής Περιφέρειας του ΠΟΥ, με έμφαση σε καθοριστικούς παράγοντες της υγείας, των πολιτών που ζουν στο όριο της φτώχειας και στις ανάγκες των ευπαθών ομάδων να ενισχύσει τις Υγιείς Πόλεις σε εθνικό επίπεδο στις πολιτικές ανάπτυξης της υγείας, την δημόσια υγεία και την αστική αναγέννηση με έμφαση στην εθνική και τοπική συνεργασία, να δημιουργήσει πολιτικές και πρακτικές, αποδείξεις, γνώσεις και μεθόδους που μπορούν να χρησιμοποιηθούν για την προώθηση της υγείας να προωθήσει την αλληλεγγύη, την συνεργασία και τους δεσμούς εργασίας ανάμεσα στις ευρωπαϊκές πόλεις και στα δίκτυα που

μετέχουν, να διαδραματίσει ενεργό ρόλο στην υποστήριξη θεμάτων υγείας σε ευρωπαϊκό και παγκόσμιο επίπεδο μέσω συνεργασιών με άλλα όργανα που προάγουν αστικά θέματα και δίκτυα τοπικών αρχών και να αυξήσει την πρόσβαση του Ευρωπαϊκού Δικτύου σε όλα τα κράτη μέλη της

✓ **Συνεργασίες με φορείς και υπηρεσίες**

ΒΑΣΙΚΕΣ ΣΥΝΕΡΓΑΣΙΕΣ	
1.	Υπουργεία και Φορείς της Κεντρικής Διοίκησης
2.	Αποκεντρωμένη Διοίκησης Ηπείρου
3.	Επιμελητήριο
4.	Τεχνικό Επιμελητήριο
5.	ΤΕΙ
6.	Εμπορικός Σύλλογος
7	Ιερά Μητρόπολη Φλώρινας
8	Μποδοσάκειο Νοσοκομείο
9	Αστυνομική Διεύθυνση Πτολεμαΐδας
10	Πυροσβεστική Υπηρεσία
11	Δασαρχείο Κοζάνης
12	Αρχαιολογική Υπηρεσία Κοζάνης
13	Ο.Α.Ε.Δ. Παράρτημα Πτολεμαΐδας
14	Ασφαλιστικά Ταμεία
15	ΙΚΑ Παράρτημα Πτολεμαΐδας
16	Κτηματική Υπηρεσία

▪ **Οικονομικά Δήμου**

Ο προϋπολογισμός αποτελεί την οικονομική βάση για τον προγραμματισμό και το σχεδιασμό της λειτουργίας του δήμου σε ετήσια βάση.

Σύμφωνα με την υπ' αριθ. 30842/ 31.07.2013 απόφαση Υπουργών Οικονομικών και Εσωτερικών, από το έτος 2014 και μετά οι προϋπολογισμοί των δήμων συντάσσονται με βάση τα εισπραχθέντα έσοδα της προηγούμενης χρήσης και όχι τα βεβαιωθέντα, όπως ίσχυε σε προγενέστερα χρόνια.

Επιπλέον, με την πράξη νομοθετικού περιεχομένου της 18ης Νοεμβρίου 2012 (ΦΕΚ 228/Α), καθιερώθηκε η υποχρέωση επίτευξης ποσοτικών στόχων στην εκτέλεση του προϋπολογισμού των ΟΤΑ. Το Παρατηρητήριο Οικονομικής Αυτοτέλειας, το οποίο συγκροτήθηκε με την 1288/2013 (ΦΕΚ 31/Β) απόφαση Υπουργού Εσωτερικών, έχει ως σκοπό τη συνεχή παρακολούθηση, σε μηνιαία, τριμηνιαία και ετήσια βάση, εκτέλεσης του προϋπολογισμού των δήμων. Από τα παραπάνω απορρέουν το ότι βασική υποχρέωση των Δήμων είναι η ισοσκέλιση του προϋπολογισμού, τόσο κατά τη σύνταξη, όσο και κατά την εκτέλεσή του. Η απόκλιση των στόχων, σε ποσοστό μεγαλύτερο του 10%, για δύο συνεχόμενα τρίμηνα, επιφέρει κυρώσεις και την υπαγωγή του δήμου υποχρεωτικά σε πρόγραμμα εξυγίανσης, κατόπιν απόφασης του Υπουργού Εσωτερικών, που εκδίδεται με βάση αιτιολογημένη εισήγηση του παρατηρητηρίου.

Οι παραπάνω νομοθετικές ρυθμίσεις είχαν ως στόχο την εποπτεία και τον έλεγχο των οικονομικών των ΟΤΑ από την κεντρική διοίκηση, προκειμένου να εξορθολογιστούν οι δαπάνες και να αποφεύγεται η σύνταξη και η

εκτέλεση εικονικών προϋπολογισμών. Λαμβάνοντας επιπλέον υπόψη τη μείωση των τακτικών εσόδων των Δήμων κατά 65% περίπου, την αδυναμία είσπραξης εσόδων από λοιπές πηγές - κυρίως από τις υποχρεώσεις των πολιτών - λόγω οικονομικής ανέχειας και τους αυστηρούς ελεγκτικούς μηχανισμούς που επιβλήθηκαν, μπορούμε να εκτιμήσουμε τους λόγους σημαντικού περιορισμού των οικονομικών δυνατοτήτων των δήμων για την κάλυψη ακόμη και των βασικών τους υποχρεώσεων. Από τα οικονομικά στοιχεία του Δήμου διαπιστώνουμε ότι παρατηρείται μία μείωση των τακτικών εσόδων και μείωση του ποσοστού απορρόφησης των επιχορηγήσεων για επενδυτικές δαπάνες (έκτακτα έσοδα).

Πίνακας 27- Απολογιστικός Πίνακας Εσόδων 2013-2014-2015

Κ.Α.	ΑΝΑΚΕΦΑΛΑΙΩΣΗ ΕΣΟΔΩΝ	Εισπραχθέντα	Εισπραχθέντα	Εισπραχθέντα
		2013	2014	2015
0	Τακτικά έσοδα	11.094.809,32	11.569.353,79	11.123.979,81
01	Πρόσοδοι από ακίνητη περιουσία	200.733,06	219.910,14	239.846,17
02	Πρόσοδοι από κινητή περιουσία	44.848,67	118.480,89	117.046,22
03	Έσοδα από ανταποδοτικά τέλη και δικαιώματα	2.418.698,43	3.159.096,20	3.211.938,41
04	Έσοδα από λοιπά τέλη - δικαιώματα και παροχή υπηρεσιών	610.495,62	367.248,37	324.859,94
05	Φόροι και εισφορές	113.871,23	98.318,92	170.956,77
06	Έσοδα από επιχορηγήσεις	7.684.680,69	7.574.611,81	7.035.862,20
07	Λοιπά τακτικά έσοδα	21.481,62	31.687,46	23.470,10
1	Έκτακτα έσοδα	5.528.011,33	14.722.255,07	8.300.179,46
11	Έσοδα από την εκποίηση κινητής και ακίνητης περιουσίας	1.678,60	825,60	0,00
12	Επιχορηγήσεις για κάλυψη λειτουργικών δαπανών	1.835.766,52	655.927,53	92.900,00
13	Επιχορηγήσεις για επενδυτικές δαπάνες	3.512.396,31	13.963.399,39	8.114.902,05
14	Δωρεές - κληρονομίες - κληροδοσίες	25.000,00	2.500,00	0,00
15	Προσαυξήσεις - πρόστιμα - παράβολα	147.466,01	95.527,55	87.766,60
16	Λοιπά έκτακτα έσοδα	5.703,89	4.075,00	4.610,81
2	Έσοδα παρελθόντων οικονομικών ετών	633.243,76	72.254,87	196.438,70
21	Τακτικά έσοδα	628.347,06	54.460,67	190.946,15
22	Έκτακτα έσοδα	4.896,70	17.794,20	5.492,55
3	Εισπράξεις από δάνεια και απαιτήσεις από Π.Ο.Ε.	201.032,70	307.348,34	143.921,71
31	Εισπράξεις από δάνεια	0,00	0,00	0,00
32	Εισπρακτέα υπόλοιπα προηγούμενων οικονομικών ετών	201.032,70	307.348,34	143.921,71
4	Εισπράξεις υπέρ Δημοσίου και τρίτων	2.874.266,58	3.351.158,15	2.818.713,48
41	Εισπράξεις υπέρ του δημόσιου	2.834.887,22	3.011.200,77	2.582.403,58
42	Εισπράξεις υπέρ τρίτων	39.379,36	339.957,38	236.309,90
5	Χρηματικό υπόλοιπο προηγούμενου Έτους	2.311.165,13	1.276.085,90	9.856.548,83
	<b>Σύνολα εσόδων</b>	<b>22.642.528,82</b>	<b>31.298.456,12</b>	<b>32.439.781,99</b>

Όπως φαίνεται στον παραπάνω πίνακα τα τακτικά έσοδα του Δήμου αποτελούν το 49,00 % για το 2013, το 36,96 % για το 2014 και το 34,29 % των Συνολικών Εσόδων του Δήμου, εκ των οποίων η κατηγορία (06) –Κεντρικοί Αυτοτελείς Πόροι (Κ.Α.Π.) αποτελεί το 33,94% για το 2013, το 24,20 % για το 2014 και το 21,69 % για το 2015. Παρατηρείται δηλαδή μία συνεχή μείωση των ιδίων εσόδων του Δήμου για κάλυψη των λειτουργικών του αναγκών.

Από την άλλη υπάρχει μία αύξηση των επιχορηγήσεων για επενδύσεις η οποία βεβαιώνει τις συνεχόμενες προσπάθειες του Δήμου μας για αξιοποίηση και απορρόφηση όσο το δυνατόν περισσότερων επιχειρησιακών προγραμμάτων από εθνικούς και ευρωπαϊκούς πόρους, προκειμένου να αυξηθεί η χρηματοληπτική του ικανότητα, για υλοποίηση υποδομών και αναβάθμιση των υπηρεσιών του Δήμου. Συγκεκριμένα τα έσοδα από επιχορηγήσεις δηλαδή η κατηγορία (13) αποτελεί το 15,51% για το 2013, το 44,61% για τα 2014 και το 25,02% για το 2015.

**Πίνακας 28 – Απολογιστικός Πίνακας Εξόδων 2013-2014-2015**

Κ.Α.	ΑΝΑΚΕΦΑΛΑΙΩΣΗ ΕΞΟΔΩΝ	Πληρωθέντα	Πληρωθέντα	Πληρωθέντα
		2013	2014	2015
6	Έξοδα	13.010.412,25	12.129.720,90	10.834.387,20
60	Αμοιβές και έξοδα προσωπικού	6.271.944,75	6.135.050,53	5.303.637,54
61	Αμοιβές αιρετών και τρίτων	871.845,95	796.665,72	882.930,46
62	Παροχές τρίτων	991.463,61	1.313.377,34	1.321.943,61
63	Φόροι - τέλη	18.333,67	15.662,35	15.351,51
64	Λοιπά Γενικά έξοδα	121.776,17	119.355,51	134.501,30
65	Πληρωμές για την εξυπηρέτηση δημοσίας πίστωσης	679.207,85	686.549,15	680.100,32
66	Δαπάνες προμήθειας αναλωσίμων	647.895,52	519.164,85	291.580,95
67	Πληρωμές - Μεταβιβάσεις σε τρίτους	2.440.387,34	2.123.086,39	1.806.013,93
68	Λοιπά Έξοδα	967.557,39	420.809,06	398.327,58
7	Επενδύσεις	3.068.857,04	5.286.453,80	8.877.394,01
71	Αγορές κτιρίων, τεχνικών έργων και προμήθειες παγίων	2.484,52	19.625,07	520.049,91
73	Έργα	2.845.333,85	5.193.031,03	8.325.367,42
74	Μελέτες, έρευνες, πειραματικές εργασίες κλπ	221.038,67	53.797,70	31.976,68
75	Τίτλοι πάγιας επένδυσης (συμμετοχές σε επιχειρήσεις)	0,00	20.000,00	0,00
8	Πληρωμές Π.Ο.Ε., αποδόσεις και προβλέψεις	5.287.173,63	4.076.192,27	3.742.807,48
81	Πληρωμές Π.Ο.Ε.	551.551,37	377.816,74	1.053.995,25
82	Αποδόσεις	3.260.918,47	3.082.437,00	2.688.812,23
83	Επιχορηγούμενες πληρωμές υποχρεώσεων Π.Ο.Ε.	1.474.703,79	615.938,53	0,00
85	Προβλέψεις μη είσπραξης	0,00	0,00	0,00
9	Αποθεματικό			
	<b>Σύνολα δαπανών</b>	<b>21.366.442,92</b>	<b>21.492.366,97</b>	<b>23.454.588,69</b>

Όσον αφορά τα έξοδα παρατηρείτε, μία σημαντική προσπάθεια του Δήμου για μείωση των εξόδων, όπως αποτυπώνεται ειδικότερα στην κατηγορία (6), που αφορά λειτουργικές δαπάνες, η οποία αποτελεί το 60,89 % των συνολικών πληρωμών για το 2013, το 56,44 % για το 2014 και το 46,19 % για το 2015.

Αύξηση παρουσιάζει μόνο η κατηγορία (7) των επενδύσεων με ποσοστό 14,36 % επί των συνολικών πληρωμών για το 2013, 24,60 % για το 2014 και 37,85 % για τα 2015 η οποία επιβεβαιώνει την προσπάθεια του Δήμου για αναπτυξιακή πολιτική.

#### ▪ Νομικά Πρόσωπα Δημοσίου Δικαίου Δήμου

##### ΚΟΙΠ.Π.ΠΑ.Π

Το Κοιπ.π.πα.π. είναι νομικό πρόσωπο δημοσίου δικαίου το οποίο προήλθε από τη συγχώνευση των Ν.Π.Δ.Δ. του Δήμου Εορδαίας σύμφωνα με τις διατάξεις του Ν.3852/2010 των παρακάτω νομικών προσώπων δημοσίου δικαίου .

- Δημοτικοί παιδικοί και βρεφονηπιακοί σταθμοί Δήμου Εορδαίας, Μουρικού, Βερμίου και Αγίας Παρασκευής
- ΚΑΠΗ Δήμου Εορδαίας
- Φιλαρμονική Δήμου Εορδαίας
- Δημοτική Βιβλιοθήκη Δήμου Εορδαίας
- Ανθρωπολογικό-Παλαιοντολογικό Μουσείο Δήμου Πτολεμαΐδας
- Ωδείο Δήμου Εορδαίας και Μουρικού

Σκοπός του είναι :

- η εφαρμογή προγράμματος εξωιδρυματικής προστασίας υπερηλίκων και η παροχή κοινωνικής προστασίας (ΚΑΠΗ)
- Η καθημερινή φύλαξη, προστασία ,φροντίδα ημερήσια διατροφή, διαπαιδαγώγηση και ψυχαγωγία των νηπίων και βρεφών των εργαζομένων ή άλλων γονέων κατοίκων του Δήμου (Παιδικοί Σταθμοί)
- Η απόκτηση βιβλίων περιοδικών εφημερίδων, η συγκρότηση και λειτουργία αναγνωστηρίου,τιμημάτων δανειστικού αναγνωστηρίου (Δημοτική Βιβλιοθήκη)
- Η ίδρυση οργάνωση και λειτουργία Μουσικών και φωνητικών συγκροτημάτων Φιλαρμονικής (Φιλαρμονική)
- Η μόρφωση καλλιτεχνών σε κλάδους της Μουσικής με δυνατότητα απόκτησης ανωτέρω τίτλου σπουδών και η καλλιέργεια της μουσικής (Ωδείο)
- Αξιοποίηση του ανθρωπολογικού λαογραφικού υλικού της γύρω περιοχής , η διατήρηση της εθνικής κληρονομιάς κλπ(Ανθρωπολογικό Μουσείο)

Το νομικό πρόσωπο διοικείται από το Διοικητικό Συμβούλιο που αποτελείται από 11 μέλη και η θητεία του ακολουθεί αυτή του Δημοτικού Συμβουλίου. Πόροι του είναι η ετήσια τακτική επιχορήγηση του Δήμου ,κάθε είδους εισφορές, επιχορηγήσεις, δωρεές, κληρονομίες και κληροδοσίες ,πρόσοδοι από δική του περιουσία, συμμετοχή σε προγράμματα χρηματοδότησης καθώς και εισπράξεις από το αντίτιμο των πραγμάτων ή των υπηρεσιών που παρέχει

Στον ΝΠΔΔ απασχολούνται **τριάντα (30)** εργαζόμενοι με σχέση εργασίας δημοσίου Δικαίου , **επτά (7)** με σύμβαση Ιδιωτικού Δικαίου Αορίστου Χρόνου, **δέκα επτά (17)** κατά μέσο όρο σε ετήσια βάση με σχέση μαθητείας Ο.Α.Ε.Δ. , **τέσσερις (4)** με σύμβαση μίσθωσης έργου, και **τριάντα δύο (32 )** κατά μέσο όρο σε ετήσια

βάση με σχέση εργασίας ορισμένου χρόνου κυρίως για την υποστήριξη του προγράμματος «εναρμόνιση οικογενειακής και επαγγελματικής ζωής». Επιπλέον το Ν.Π.Δ.Δ. περιστασιακά ενισχύεται από τα προγράμματα κοινωφελούς εργασίας το οποίο περιλαμβάνει συμβάσεις 5μηνης διάρκειας

▪ **Δημοτικοί –Βρεφονηπιακοί Σταθμοί**

Για τη λειτουργία των βρεφονηπιακών και παιδικών σταθμών χρησιμοποιούνται χώροι που ενοικιάζονται

Για τη λειτουργία των βρεφονηπιακών και παιδικών σταθμών αξιοποιούνται ιδιόκτητοι χώροι εκτός από δύο σταθμούς που ενοικιάζονται ιδιωτικοί . Το κόστος ενοικίασης των κτιρίων ανέρχεται σε ετήσια βάση στα **11.184,00 ευρώ**

**Πίνακας 29 :Κτιριακή υποδομή Βρεφονηπιακών Σταθμών**

ΟΝΟΜΑ	ΔΙΕΥΘΥΝΣΗ	ΙΔΙΟΚΤΗΣΙΑΚΟ ΚΑΘΕΣΤΩΣ	ΔΥΝΑΜΙΚΟΤΗΤΑ ΣΕ ΘΕΣΕΙΣ
Α Παιδικός Σταθμός Πτολεμαΐδας	Δημοκρατίας 13	Ενοικιαζόμενο κτίριο	60 νήπια
Β Παιδικός Σταθμός Πτολεμαΐδας	Καραζάνου 1	Ιδιοκτησία Δήμου	60
Βρεφονηπιακός Σταθμός Πτολεμαΐδας	Αμόντα 3	Ενοικιαζόμενο κτίριο	50 προνήπια και 20 βρέφη
Παιδικός Σταθμός Ανατολικού	Ανατολικό Ερδαίας	Ιδιοκτησία Δήμου	25 νήπια
Παιδικός Σταθμός Αρδασσας	Αρδασσα Εορδαίας	«»	60 νήπια
Παιδικός Σταθμός Εμπορίου	Εμπόριο Εορδαίας	«»	60 νήπια
Παιδικός Σταθμός Μηλοχωρίου	Μηλοχώρι Εορδαίας	«»	60 νήπια
Παιδικός Σταθμός Ολυμπιάδας	Ολυμπιάδα Εορδαίας	«»	60 νήπια
Παιδικός Σταθμός Περδίκκας	Περδίκκας Εορδαίας	«»	60 νήπια
Παιδικός Σταθμός Πύργων	Πύργοι Εορδαίας	«»	60 νήπια
Παιδικός Σταθμός Φούφας	Φούφας Εορδαίας	«»	60 νήπια

▪ **ΚΑΠΗ**

Οι χώροι των ΚΑΠΗ Α & Β' είναι ο ένας ιδιόκτητος και ο άλλος ενοικιαζόμενος με κόστος ενοικίασης σε ετήσια βάση 4.800,00 ευρώ

**Πίνακας 30 :Κτιριακή υποδομή ΚΑΠΗ**

ΟΝΟΜΑ	ΔΙΕΥΘΥΝΣΗ	ΙΔΙΟΚΤΗΣΙΑΚΟ ΚΑΘΕΣΤΩΣ	ΔΥΝΑΜΙΚΟΤΗΤΑ ΣΕ ΘΕΣΕΙΣ
<b>Α ΚΑΠΗ</b>	<b>Εθνικής Αντιστάσεως- Πολύκεντρο</b>	<b>Ιδιόκτητο</b>	<b>700</b>
<b>Β ΚΑΠΗ</b>	<b>Π.Αδαμοπούλου</b>	<b>Ενοικιαζόμενο</b>	<b>300</b>

▪ **Φιλαρμονική**

Η φιλαρμονική στεγάζεται στο Δημοτικό Κατάστημα . Ο χώρος είναι ιδιόκτητος ,ωστόσο , ακατάλληλος για τη στέγαση της φιλαρμονικής διότι βρίσκεται στο υπόγειο του δημοτικού καταστήματος , δεν φωτίζεται και δεν αερίζεται . Ως εκ τούτου θα πρέπει να εξασφαλιστεί κατάλληλος χώρος

▪ **Παλαιοντολογικό –ανθρωπολογικό Μουσείο**

Το Ανθρωπολογικό και Λαογραφικό Μουσείο του Δήμου Εορδαίας , συστάθηκε ως Νομικό Πρόσωπο Δημοσίου Δικαίου την<sup>11</sup> Μαρτίου του 1990 δια της αποφάσεως υπ.αρ. 36/90 του Δημοτικού Συμβουλίου Πτολεμαΐδας. Σήμερα όμως σύμφωνα με το θεσμικό πλαίσιο του Καλλικράτη έχει συγχωνευτεί στο νέο ΝΠΔΔ του Δήμου Εορδαίας Το ανθρωπολογικό Μουσείο Εορδαίας έχει μια αξιόλογη συλλογή να επιδείξει.

Στις Συλλογές του μπορεί κανείς να βρει συγκεντρωμένα και προβεβλημένα σύμφωνα με τις σύγχρονες μουσειολογικές αντιλήψεις, εκθέματα αντιπροσωπευτικά όλου του Προϊστορικού και Ιστορικού ρου της Εορδαϊκής γης και δραστηριότητας, από τα Παλαιοντολογικά χρόνια έως και τον Κ' αιώνα.

Ως εκθεσιακός χώρος, λειτούργησε για πρώτη φορά το 1997. Αρχικά οι Συλλογές του στεγάστηκαν σε ενοικιαζόμενους χώρους, κάτι που δεν ήταν η πιο ιδανική λύση. Εντούτοις ήταν η μόνη δυνατή και επιβεβλημένη.

**Πίνακας 31 :Κτιριακή υποδομή Ανθρωπολογικού Μουσείου**

ΟΝΟΜΑ	ΔΙΕΥΘΥΝΣΗ	ΙΔΙΟΚΤΗΣΙΑΚΟ ΚΑΘΕΣΤΩΣ	ΕΚΤΑΣΗ
<b>Ανθρωπολογικό – Παλαιοντολογικό Μουσείο</b>	<b>28<sup>ης</sup> Οκτωβρίου 1</b>	<b>Ιδιόκτητο</b>	<b>2.202 τ.μ. σε οικόπεδο 2.390,85 τ.μ</b>

Στους χώρους του και πέραν των βασικών περυγών του, έχει προβλεφθεί η δημιουργία και λειτουργία πωλητηρίου, εργαστηρίου συντηρήσεως, αίθουσας συσκέψεων και προβολών, αίθουσας περιοδικών εκθέσεων, αναψυκτηρίου και εσωτερικού στεγασμένου αιθρίου.

Στην οργάνωση του Μουσείου , ο βασικός προγραμματισμός εξ αρχής περιέλαβε την συγκρότηση Παλαιοντολογικής, Αρχαιολογικής και Λαογραφικής / Βιομηχανικής Συλλογής, ενώ από το 1998 ενέταξε και την Πτέρυγα Εικαστικών καθώς και το Ιστορικό Τμήμα. Σήμερα σε πρώτη φάση, λειτουργεί μια πρώτη μορφή παρουσιάσεως των Παλαιοντολογικών και Αρχαιολογικών ευρημάτων, της Δημοτικής Πινακοθήκης καθώς και το Τμήμα του Ιστορικού Αρχείου. Τέλος , από το 2007, επαναλειτουργεί και η Λαογραφική Πτέρυγα.

Η Παλαιοντολογική Συλλογή του Μουσείου, συγκροτήθηκε, σχεδόν στο σύνολό της οικειοθελώς από ιδιώτες (εργάτες κλπ) οι οποίοι ήρθαν σε επαφή με ανάλογο παλαιοντολογικό υλικό, κατά την διάρκεια των εργασιών και επέδειξαν την ανάλογη ευαισθησία, ώστε να συλλέξουν και να παραδώσουν τα ευρήματα στο Δήμο .Τα υπάρχοντα Παλαιοντολογικά αντικείμενα, διακρίνονται σε πετρώματα και απολιθώματα, φυτικής ή ζωικής προελεύσεως, σπονδυλωτών ή ασπονδύλων, με τα σπονδυλωτά καταλαμβάνουν το μεγαλύτερο μέρος του σχετικού εκθεσιακού χώρου.

Μεταξύ των σπουδαιότερων εκθεμάτων, ο επισκέπτης μπορεί να δει τους χαυλιόδοντες των προβοσκιδωτών/ελεφαντοειδών(κυρίως *Mammuthus* και *Elephas Archidiskodon meridionalis*), η κάτω γνάθος Ιπποποτάμου(*Hippopotamus antiquus*), τα οστά Ιππαρίων(*Ipparion / Eruus*), τμήματα της κάρας και των κεράτων διαφόρων βοοειδών(*Bos primigenius* κ.α.), απολιθώματα χειροειδών(*Propotamochoerus*) κ.α..Οι ηλικίες των απολιθωμάτων αυτών κυμαίνονται, συνήθως, από 1 έως 3 εκατομμύρια χρόνια. Εντούτοις υπάρχουν και πολύ παλαιότερα, όπως τα ευρήματα από Γαστερόποδα Βραχιόποδα, και Δίθυρα, που φθάνουν έως και τα 70 με 80 εκατομμύρια χρόνια.Στα εκθέματα φυτικής προελεύσεως ξεχωρίζουν τμήματα κορμών δένδρων, μερικά εκ των οποίων, μάλιστα, ανήκουν σε άγνωστο έως σήμερα είδος.

Η Αρχαιολογική Συλλογή, οργανώθηκε υπό την καθοδήγηση και επίβλεψη της Λ΄ Εφορείας Προϊστορικών και Κλασικών Αρχαιοτήτων Αιανής. Περιλαμβάνει 78 αντικείμενα προερχόμενα από λαθρανασκαφές ή οικογενειακά κειμήλια και τα οποία οι κάτοχοι, κάτοικοι της ευρύτερης Εορδαίας, παρέδωσαν ή δώρισαν προς το Δήμο και το Μουσείο. Δυστυχώς το γεγονός ότι δεν προέρχονται από συστηματικές ανασκαφές και άρα υπάρχει αδυναμία γνώσεως της προελεύσεώς τους, καθιστά δυσχερή την μελέτη τους και κατ'επέκταση την εξαγωγή συμπερασμάτων. Κατά κανόνα, πάντως, συνιστούσαν κτερίσματα τάφων από άγνωστες νεκροπόλεις της περιοχής. Η Συλλογή αποτελείται, κυρίως, από δύο κατηγορίες αντικειμένων: τα Κεραμικά(απλά, διακοσμημένα ανεικονικά αλλά και με εικονική αγγειογραφία τα περισσότερα εκ των οποίων χρονολογούνται στην Αρχαϊκή και Κλασική Περίοδο) και διάφορα Μικρά Πήλινα Ειδώλια. Παράλληλα δεν λείπουν και τα γλυπτά μέλη, σαν το ιωνικό κιονόκρανο της Συλλογής. Εξέχουσα τέλος θέση μεταξύ των εκθεμάτων της Συλλογής, επέχει η επιτύμβια στήλη των Ρωμαϊκών Χρόνων, με την μοναδική για τον Ελλαδικό χώρο ανάγλυφη παράσταση χειρούργου ιατρού εντός του ιατρείου του, πλαισιωμένου από τα μέλη της οικογενείας του, τους υπηρέτες του και τα ιατρικά εργαλεία του.

Η Λαογραφική Συλλογή Είναι αποτέλεσμα συντονισμένης περισυλλογής από τα χωριά, κυρίως, της επαρχίας Εορδαίας, αλλά και από εθελούσιες δωρεές κατοίκων της ευρύτερας περιοχής, με υψηλό δείκτη ευαισθησίας απέναντι στην Πολιτιστική μας κληρονομιά στις ακόλουθες θεματικές ενότητες.

- Ένδυση και Υπόδηση:



- Τοπικές ενδυμασίες της Δυτικής Μακεδονίας και ιδιαίτερα των γηγενών αλλά και των προσφύγων της επαρχίας Εορδαίας(νυφικά, γιορτινά φορέματα, υφαντές φούστες, φουστάνελες, τσαρούχια κ.α.).
- Οικιακά σκεύη:
- Σε αυτά περιλαμβάνονται κατσαρόλες, ταψιά, καζάνια, γκιούμια, γουδιά, τηγάνια, μαγκάλια κ.α.
- Γεωργικά Εργαλεία:Εκτίθενται αλέτρια, δεματοδέτες, δικράνια, δρεπάνια, δοκάνια για το αλώνισμα των σιτηρών, παλαμαριές, μυλόπετρες κ.α.
- Διακοσμητικά αντικείμενα: Κυρίως τοίχου, όπως ωρολόγια, κάδρα κ.α.
- Επαγγελματικά όργανα και εργαλεία: Αντιπροσωπεύουν διάφορες συντεχνίες, όπως του ξυλουργού, του βαρελοποιού, του σιδηρουργού κ.α.
- Υφαντουργικά: Παρουσιάζονται λινάρια, τσικρίκια, ανέμες, αδράχτια και αργαλειοί. Επίσης προϊόντα υφάνσεως, όπως βελέντζες, κουρελούδες, κιλίμια και χειροποίητα κεντήματα.
- Έγγραφα και Βιβλία: Απολυτήρια Γυμνασίου, όπως αυτό του 1911 και προερχομένου εκ του περιφήμου Φροντιστηρίου της Τραπεζούντος, ενδεικτικά όπως αυτό του 1912 του Ελληνικού Διδασκαλείου του Μοναστηρίου, πτυχία όπως αυτό της Διδασκάλισσας(1908) από τα Αρχιγένεια Εκπαιδευτήρια των Επιβατών της Ανατολικής Θράκης, έντυπες εκδόσεις όπως αυτή της εν Κωνσταντινουπόλει Αγίας Γραφής(1905) κ.α
- Νομισματική Συλλογή: Περιλαμβάνει νομίσματα και χαρτονομίσματα από το 1895 έως και το 1967.
- Ιστορία του Λιγνίτη και των Λιγνιτωρυχείων: Θα περιλαμβάνει αντικείμενα και μηχανήματα προερχόμενα από τα πρώτα Λιγνιτωρυχεία της περιοχής.
- Συλλογή Βιομηχανικής Αρχαιολογίας

▪ **Βαρβούτσιο Δημοτικό Ωδείο**

Το Βαρβούτσιο Δημοτικό Ωδείο έχει να επιδείξει από την ίδρυσή του μέχρι σήμερα ένα αξιόλογο έργο που έχει συμβάλει σημαντικά στο πολιτιστικό γίνεσθαι της περιοχής του Δήμου Εορδαίας Από το 1994 χτίζει σταδιακά και σταθερά έναν αξιόλογο Εκπαιδευτικό Μουσικό οργανισμό στην περιοχή μας. Παράλληλα συμβάλει στην ψυχική καλλιέργεια και παρέχει τα προσόντα μελλοντικής επαγγελματικής κατοχύρωσης των παιδιών του Δήμου Εορδαίας διότι οι σπουδαστές του έχουν τη δυνατότητα να παρακολουθήσουν:

- -Κλασσικές Σπουδές στις βασικές σχολές της Μουσικής Εκπαίδευσης.
- -Κύκλους Σεμιναρίων και Ειδικών Μαθημάτων Σύγχρονης και Παραδοσιακής Μουσικής, οργανικής και φωνητικής.
- -Εργαστήρια ελεύθερης επιλογής και ειδικά προπαρασκευαστικά τμήματα, για παιδιά 7-10 ετών αλλά και για ενήλικες, και να ενταχθούν σε σύνολα Κλασικής , Σύγχρονης, Εκκλησιαστικής Βυζαντινής και Παραδοσιακής Οργανικής και Φωνητικής Μουσικής.

Επιπλέον:

- Η Πολυφωνική χορωδία & Μαντολινάτα Πτολεμαΐδας με την εντυπωσιακή παρουσία της κατά τα έτη 1999-2003 προδιαγράφει ελπιδοφόρα τη λειτουργία των νέων χορωδιακών τμημάτων της (παιδική, εφηβική, γυναικεία, ανδρική, μικτή).

- Η ορχήστρα ποικίλης μουσικής με τη συμμετοχή και των καθηγητών του Ωδείου, καθιερώθηκε σαν ένα άρτιο οργανικό σύνολο που προσφέρει ελπιδοφόρα μηνύματα για δημιουργία μόνιμης «Δημοτικής Ορχήστρας Ποικίλης Μουσικής» υψηλών προδιαγραφών.
- Η μουσική βιβλιοθήκη, είναι εξοπλισμένη με πλούσια συγγράμματα, CD από την παγκόσμια φιλολογία της μουσικής και CD-P, θα τροφοδοτεί με γνώσεις όλους τους σπουδαστές του Ωδείου αλλά και όλους τους φιλόμους μαθητές και νέους της πόλης μας που θα έχουν προμηθευτεί δωρεάν, από τη Γραμματεία τη σχετική «κάρτα εισόδου βιβλιοθήκης».
- Οι μουσικοφιλολογικές εκδηλώσεις, τα κοντσέρτα και τα σεμινάρια που διοργανώνονται από το Ωδείο, διευρύνουν τη συμμετοχή των πολιτών και κυρίως των παιδιών, στα πολιτιστικά δρώμενα της πόλης και της χώρας μας.
- Κάθε χρόνο στο Ωδείο πραγματοποιούνται Ειδικοί Κύκλοι Σεμιναρίων Μουσικής (Παιδαγωγικής, Μουσικής Δωματίου, Πιάνου, Πνευστών κ.α) στους οποίους διδάσκουν διακεκριμένοι Έλληνες και ξένοι Σολίστ και παιδαγωγοί ενώ λειτουργούν ειδικά τμήματα προπαρασκευαστικά (Πιάνο – Κιθάρα – Βιολί – Φλογέρα – Αρμόνιο – Ακορντεόν – Θεωρία – Σολφέζ) , εντατικά για Α.Ε.Ι. και ενήλικες.

ΟΝΟΜΑ	ΔΙΕΥΘΥΝΣΗ	ΙΔΙΟΚΤΗΣΙΑΚΟ ΚΑΘΕΣΤΩΣ	ΕΚΤΑΣΗ	Αριθμ. Μαθητών
Βαρβούτσιο Δημοτικό Ωδείο	Αμόντα 1	Ιδιόκτητο		390

#### ▪ Δημοτική Βιβλιοθήκη

Η Δημοτική Βιβλιοθήκη Πτολεμαΐδας ιδρύθηκε το 1988 και λειτουργεί στο ανακαινισμένο κτίριο του παλιού Δημαρχείου της πόλης .Φιλοξενεί τμήμα Παιδικό, Πληροφοριακό, Λαϊκό και Αναγνωστήριο. Κεντρικός στόχος της είναι η κάλυψη των αναγκών του κοινού της πόλης, για εκπαίδευση, πολιτισμό και πληροφόρηση .Η βιβλιοθήκη σήμερα αριθμεί 13.000 τόμους βιβλίων. Το αρχείο μελών της Βιβλιοθήκης ανέρχεται στα 8.000 μέλη ενώ η δανειστική κίνηση υπερβαίνει τους 15.000 δανεισμούς κατά μέσο όρο ετησίως. Τα τμήματα τα οποία λειτουργούν είναι το Πληροφοριακό, το Παιδικό, το Λαϊκό και το Αναγνωστήριο. Το 2000 η Δημοτική Βιβλιοθήκη συμμετέχοντας στο πρόγραμμα αυτοματοποίησης Βιβλιοθηκών του Ν.Κοζάνης που υλοποίησε το ΙΝ.Β.Α ξεκίνησε την μηχανοργάνωση του υλικού της και την αυτοματοποίηση των επιμέρους λειτουργιών της. Το λογισμικό στο οποίο βασίστηκε η αυτοματοποίηση της συλλογής είναι το LIBRETO. Η ταξινόμηση του υλικού έγινε με βάση το δεκαδικό σύστημα ταξινόμησης DEWEY ενώ η θεματική ευρετηρίαση της συλλογής βασίστηκε στο Sears list of subject headings και τον κατάλογο Ελληνικών θεματικών επικεφαλίδων της Εθνικής Βιβλιοθήκης της Ελλάδας. Αναλυτικότερα η συλλογή περιλαμβάνει: πλούσια λογοτεχνική συλλογή ,Βιβλία που καλύπτουν όλο το φάσμα της ανθρώπινης γνώσης ,πληροφοριακό υλικό ( εγκυκλοπαίδειες, λεξικά, Βιβλιογραφικούς οδηγούς κ.λ.π.) ,Τοπική συλλογή με βιβλία και έντυπα που έχουν εκδοθεί από ανθρώπους και φορείς της πόλης, συλλογή σπάνιων βιβλίων του 18<sup>ου</sup> αιώνα , πλούσια

συλλογή παιδικών και εφηβικών βιβλίων ,συλλογή με εκδόσεις εκπαιδευτικών προγραμμάτων που έχουν υλοποιηθεί στα σχολεία της πόλης

Ειδικότερα :

- ✓ **Το πληροφοριακό τμήμα:** αποτελείται από 1.200 τόμους πληροφοριακού υλικού (Εγκυκλοπαίδειες, Λεξικά, Βιβλιογραφικούς οδηγούς κ.λ.π.), καθώς και συλλογή με βιβλιογραφικό και φωτογραφικό υλικό τοπικού ενδιαφέροντος.
- ✓ **Το παιδικό δανειστικό:** που αποτελείται από 3.500 τόμους βιβλίων. Υπάρχει πλούσια συλλογή λογοτεχνικών βιβλίων για παιδιά, παραμύθια, εικονογραφημένα βιβλία για παιδιά καθώς επίσης και πληθώρα παιδικών βιβλίων γνώσης και πληροφόρησης από όλες τις θεματικές κατηγορίες. Μια σειρά επιτραπέζιων παιχνιδιών και υλικά δημιουργικής απασχόλησης είναι διαθέσιμα για χρήση στο παιδικό κοινό.
- ✓ Το λαϊκό δανειστικό που φιλοξενεί 8.500 τόμους βιβλίων διαθέσιμους για δανειστική χρήση. Η συλλογή του Λαϊκού τμήματος αποτελείται από βιβλία γνώσεων σε όλα τα θέματα γενικού ή τοπικού ενδιαφέροντος , σε διάφορα επίπεδα και σε αναλογίες που σχετίζονται με τις ανάγκες του αναγνωστικού κοινού. Λογοτεχνία: ποίηση, δράμα και μυθιστόρημα συμπεριλαμβανομένων των δημοφιλών, πρότυπων και κλασικών συγγραμμάτων καθώς και σύγχρονων έργων νέων συγγραφέων.

Ωστόσο ,παρά τις ως άνω θεματικές ενότητες ,σήμερα λείπουν αρκετές θεματικές από τη Βιβλιοθήκη, λόγω της άναρχης συλλογή , με αποτέλεσμα να λείπουν επιστημονικά συγγράμματα που θα μπορούσε να βοηθήσει τους ενδιαφερόμενους για μία έρευνα επιστημονικού ενδιαφέροντος . Η προοπτική της βιβλιοθήκης με την υιοθέτηση δυναμικών εξωστρέφειας θα μπορούσε να γίνει ελκυστική, με ουσιαστικές εκδηλώσεις που θα έχουν εκπαιδευτικό υπόβαθρο ή δράσεις που θα αφορούν πραγματικές ανάγκες του αναγνωστικού κοινού της περιοχής (λέσχες ανάγνωσης ,σεμινάρια με βάση τις διαπιστωμένες ανάγκες του κοινού που μπορούν να προκύψουν μέσα από σχετική έρευνα κ.λ.π.)

#### ▪ **Δημοτικές Επιχειρήσεις**

##### **Δημοτική Επιχείρηση Τηλεθέρμανσης Πτολεμαΐδας**

Η δημοτική **Δημοτική Επιχείρηση Τηλεθέρμανσης Πτολεμαΐδας** (Δ.Ε.ΤΗ.Π.) συστάθηκε με την αριθ. **146/1993** απόφαση του Δημοτικού Συμβουλίου Πτολεμαΐδας, ως ίδιο Ν.Π.Ι.Δ., με βάση τις διατάξεις των άρθρων 260-267 του ισχύοντος Δημοτικού και Κοινοτικού Κώδικα Π.Δ. 323/89.

Η Τηλεθέρμανση αποτελεί την μοναδική, εφαρμοσμένη εναλλακτική λύση συλλογικής, αστικής θέρμανσης, με κριτήρια τον σεβασμό στο περιβάλλον και την εξοικονόμηση ενέργειας και πόρων.

Ο Δήμος Πτολεμαΐδας εγκατέστησε (1991-93) με συγχρηματοδότηση από το Πρόγραμμα “Valoren” και η Δημοτική Επιχείρηση Τηλεθέρμανσης Πτολεμαΐδας (ΔΕΤΗΠ) , λειτουργεί από το 1994 το σύστημα τηλεθέρμανσης, που υπήρξε το πρώτο σύστημα στην Ελλάδα.

Η ΔΕΤΗΠ είναι Μεσαία Επιχείρηση, Νομικό Πρόσωπο Ιδιωτικού Δικαίου, ανήκει κατά 100% στον Δήμο και ιδρύθηκε με σκοπό την διαχείριση του συστήματος τηλεθέρμανσης, την κατασκευή, λειτουργία και συντήρηση των αναγκαίων υποδομών και την παροχή θερμικής ενέργειας στους καταναλωτές.

Με την υπ' αριθμ. **69 /2011** απόφαση του Δημοτικού Συμβουλίου Δήμου Εορδαίας αποφασίστηκε η προσαρμογή της ΔΕΤΗΠ στις διατάξεις του Ν.3852/2010 (Καλλικράτης), ώστε η Δημοτική επιχείρηση Τηλεθέρμανσης να λειτουργεί με ειδικό σκοπό την Τηλεθέρμανση, διεπόμενη από τις διατάξεις του Ν.1069/1980, ειδικότερα ως εξής

**1. ΕΠΩΝΥΜΙΑ ΕΠΙΧΕΙΡΗΣΗΣ:** ΔΗΜΟΤΙΚΗ ΕΠΙΧΕΙΡΗΣΗ ΤΗΛΕΘΕΡΜΑΝΣΗΣ ΠΤΟΛΕΜΑΪΔΑΣ - ΔΗΜΟΥ ΕΟΡΔΑΙΑΣ [Δ.Ε.ΤΗ.Π.]

**2. ΕΔΡΑ ΤΗΣ ΕΠΙΧΕΙΡΗΣΗΣ:** Έδρα της επιχείρησης ορίζεται η πόλη της Πτολεμαΐδας.

**3. ΚΑΤΗΓΟΡΙΑ ΕΠΙΧΕΙΡΗΣΗΣ:** Ίδιο Νομικό Πρόσωπο Ιδιωτικού Δικαίου κοινωφελούς χαρακτήρα, που διέπεται από τις διατάξεις του Ν.1069/80 όπως τροποποιήθηκε και ισχύει εκάστοτε.

**4. ΠΕΡΙΟΧΗ ΑΡΜΟΔΙΟΤΗΤΑΣ:** Η περιοχή αρμοδιότητας της επιχείρησης εκτείνεται στο σύνολο της εδαφικής περιφέρειας του Δήμου Εορδαίας και μπορεί να επεκτείνεται στις εδαφικές περιφέρειες όμορων δήμων ή κοινοτήτων, κατόπιν αποφάσεων του δημοτικού συμβουλίου, σύμφωνα με τα οριζόμενα στη σχετική νομοθεσία.

**ΣΚΟΠΟΣ:2α)** η μελέτη, κατασκευή, συντήρηση, εκμετάλλευση, διοίκηση και λειτουργία των δικτύων τηλεθέρμανσης,**2β)** η διαχείριση, αξιοποίηση και εμπορία των ανανεώσιμων πηγών ενέργειας, σύμφωνα με την κείμενη νομοθεσία.

**ΔΙΟΙΚΗΣΗ:** Η επιχείρηση διοικείται από 7μελές διοικητικό συμβούλιο, του οποίου τα μέλη, ο Πρόεδρος και Αντιπρόεδρος ορίζονται μαζί με τους αναπληρωτές τους από το δημοτικό συμβούλιο. Από τα μέλη αυτά:

- **τρεις (3) είναι αιρετοί εκπρόσωποι** του Δήμου ή της Κοινότητας και τουλάχιστον ένα μέλος εξ αυτών προέρχεται από τη μειοψηφία,
- **ένας (1) είναι εκπρόσωπος κοινωνικού φορέα της περιοχής,**
- **δύο(2) μέλη είναι δημότες ή κάτοικοι του Δήμου ή της Κοινότητας** που έχουν πείρα ή γνώσεις σχετικές με το αντικείμενο της επιχείρησης,
- **ένας (1) είναι εκπρόσωπος των εργαζομένων** στην επιχείρηση, ο οποίος υποδεικνύεται από τη γενική συνέλευση αυτών.

**ΔΙΑΡΚΕΙΑ ΤΗΣ ΕΠΙΧΕΙΡΗΣΗΣ:** Η διάρκεια της επιχείρησης είναι αόριστη, από την δημοσίευση της απόφασης αυτής στην Εφημερίδα της Κυβερνήσεως.

**ΠΟΡΟΙ ΤΗΣ ΕΠΙΧΕΙΡΗΣΗΣ:** Στους πόρους της επιχείρησης περιλαμβάνονται, σύμφωνα με τα οριζόμενα στη σχετική νομοθεσία: α) η χρέωση σύνδεσης με το δίκτυο τηλεθέρμανσης, β) τα εισπραττόμενα ποσά για τη δαπάνη της μετατόπισης αγωγών και συνδέσεων τηλεθέρμανσης, εναλλακτών ή άλλων συναφών εργασιών, γ) η αξία των καταναλισκόμενων θερμικών μονάδων, δ) οι συνεισφορές τρίτων για εκτέλεση έργων τηλεθέρμανσης κατά προτεραιότητα,ε) τα εισπραττόμενα ποσά για οποιαδήποτε απαραίτητη δαπάνη σχετική με τις προσφερόμενες υπηρεσίες από νέα αντικείμενα της επιχείρησης, στ) τα έσοδα από την αξιοποίηση και εμπορία των ανανεώσιμων πηγών ενέργειας.

**ΑΠΟΔΕΚΤΕΣ :**Αποδέκτες του προϊόντος (θερμική ενέργεια) και των υπηρεσιών της ΔΕΤΗΠ είναι όλοι οι οικιακοί καταναλωτές, εμπορικά καταστήματα-θερμοκήπια, σχολικά συγκροτήματα – νοσοκομεία – κλινικές, ενικό κολυμβητήριο – γυμναστήρια , δημόσια και δημοτικά κτίρια.

**ΔΡΑΣΤΗΡΙΟΤΗΤΕΣ ΔΕΤΗΠ**

1. Παραγωγή Θερμότητας – με Συμπαραγωγή Ηλεκτρισμού και θερμότητας στους ΑΗΣ/ΔΕΗ και με αυτόνομους Λέβητες της Δ.Ε.ΤΗ.Π.
2. Διανομή και Πώληση Θερμότητας
3. Εφαρμογή συστημάτων Α.Π.Ε.
4. Υποστήριξη ενεργειακών και αναπτυξιακών δράσεων Δήμου Εορδαίας

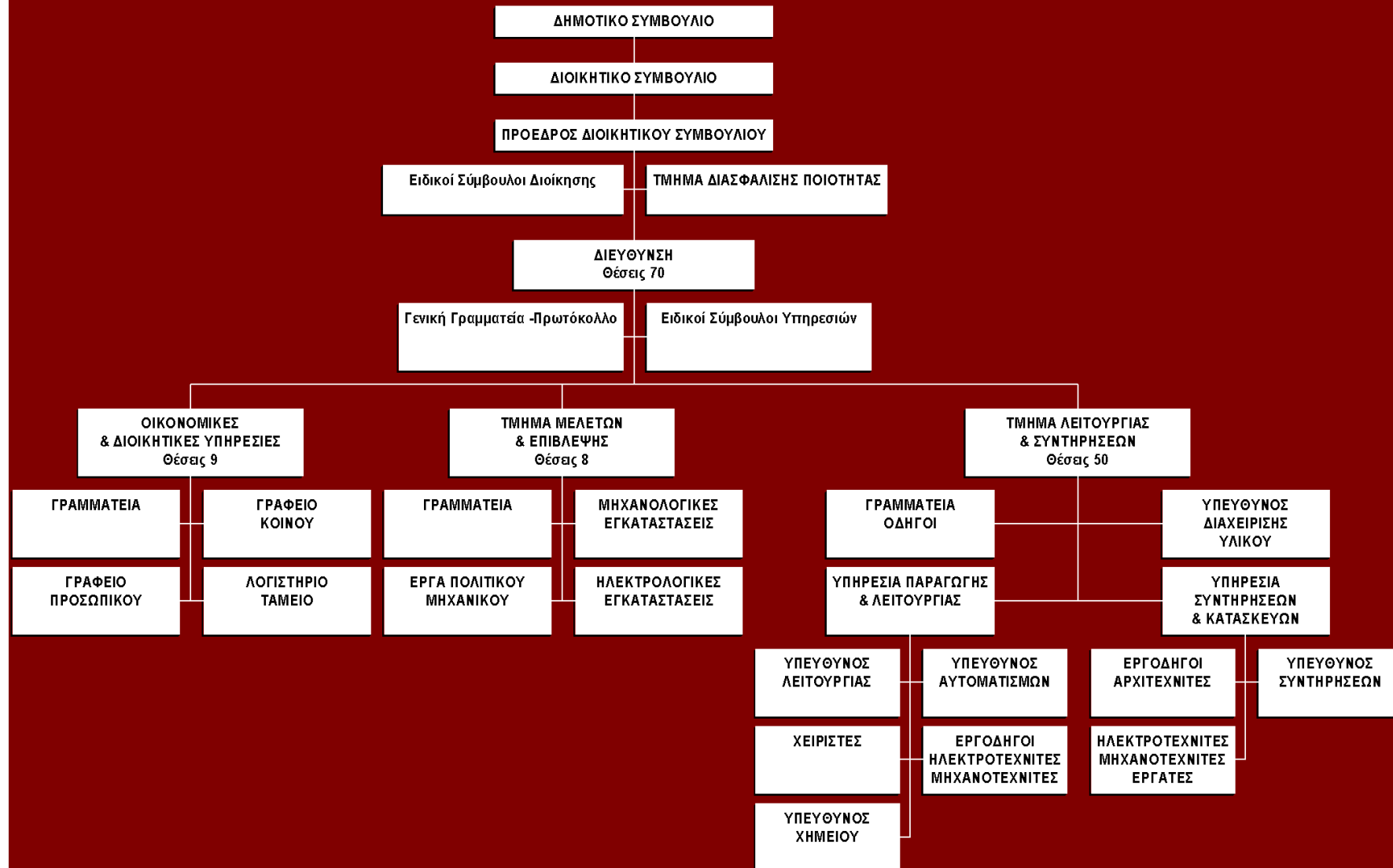
#### **ΣΤΟΧΟΙ ΤΗΣ Δ.Ε.ΤΗ.Π.**

- ✚ Εξασφάλιση επάρκειας και ασφάλειας τροφοδοσίας θερμότητας χαμηλού κόστους και υψηλής ενεργειακής απόδοσης, με συμπαραγωγή.
- ✚ Ολοκλήρωση των έργων σύνδεσης του συνόλου της πόλης και των περιαστικών οικισμών. ο Υποστήριξη αναπτυξιακών δράσεων που ευνοούνται από την ‘καθαρή’, χαμηλού κόστους θερμότητα (θερμοκήπια, βαφεία, ξηραντήρια, ασβεστοπαραγωγή, εγκαταστάσεις υγιεινής, υποδομές άθλησης κτλ).
- ✚ Υποστήριξη του πρωτογενή τομέα.
- ✚ Υλοποίηση συστημάτων εναλλακτικών ή / και ανανεώσιμων μορφών ενέργειας. ο Ανάπτυξη συνεργασιών σε περιφερειακό, εθνικό και ευρωπαϊκό επίπεδο.

#### **ΟΦΕΛΗ**

- ✚ Εξοικονόμηση Ενέργειας και καυσίμου , λόγω συμπαραγωγής ηλεκτρισμού και θερμότητας. ο Μείωση της Αστικής Ρύπανσης λόγω υποκατάστασης του πετρελαίου για την ατομική θέρμανση των κτηρίων (Table 1).
- ✚ Μείωση Συνολικών Εκπομπών CO<sub>2</sub> λόγω συμπαραγωγής ηλεκτρισμού και θερμότητας (Table 2).
- ✚ Φθηνή θέρμανση και ζεστό νερό χρήσης: η μείωση κόστους στα νοικοκυριά κυμαίνεται από 30%-75%, αναλόγως των τιμών πετρελαίου, λόγω του κοινωφελούς χαρακτήρα της ΔΕΤΗΠ.
- ✚ Ανεξαρτησία από εισαγόμενα καύσιμα (πετρέλαιο, φυσικό αέριο) λόγω της χρήσης Εγχώριου λιγνίτη στην συμπαραγωγή. Περισσότεροι από 16.000 τόνοι πετρελαίου ετησίως δεν καταναλώνονται στην Πτολεμαΐδα λόγω της Τηλεθέρμανσης. ο Εξοικονόμηση συναλλάγματος και τοπική αναδιανομή εισοδήματος, λόγω υποκατάστασης πετρελαίου, ύψους 12.000.000 € ετησίως.
- ✚ Αναβάθμιση της ποιότητας ζωής των κατοίκων.
- ✚ Ασφάλεια, υψηλές προδιαγραφές εγκαταστάσεων, κεντρικός έλεγχος και μείωση του συνολικού κόστους εγκατάστασης και συντήρησης των εγκαταστάσεων θέρμανσης.
- ✚ Νέες θέσεις εργασίας και Εξειδίκευση του ανθρώπινου δυναμικού στη μελέτη, εγκατάσταση, λειτουργία και διοίκηση των καινοτόμων ενεργειακών συστημάτων.
- ✚ Υποστήριξη της καινοτόμου, αιεφόρου Περιφερειακής και τοπικής ανάπτυξης.
- ✚ Εφαρμογή νέων τεχνολογιών, με φιλικά προς το περιβάλλον ενεργειακά συστήματα, εξοικονόμηση ενέργειας, ανανεώσιμη ενέργεια. ο Ανάπτυξη της κοινωνικής ευαισθησίας και πρωτοβουλιών σε θέματα περιβάλλοντος, ενέργειας, επιχειρηματικότητας, νέων, φιλικών προς το περιβάλλον τεχνολογιών.

## Οργανόγραμμα Δ.Ε.ΤΗ.Π.



Πίνακας 32: Ανθρώπινο Δυναμικό ΔΕΤΗΠ

ΤΜΗΜΑ	ΑΡΙΘΜΟΣ ΕΡΓΑΖΟΜΕΝΩΝ
ΔΙΕΥΘΥΝΣΗ	1
ΤΜΗΜΑ ΟΙΚΟΝΟΜΙΚΩΝ & ΔΙΟΙΚΗΤΙΚΩΝ ΥΠΗΡΕΣΙΩΝ	12
ΤΜΗΜΑ ΜΕΛΕΤΩΝ & ΕΠΙΒΛΕΨΗΣ ΕΡΓΩΝ ΚΑΙ ΠΡΟΜΗΘΕΙΩΝ	6
ΤΜΗΜΑ ΛΕΙΤΟΥΡΓΙΑΣ, ΣΥΝΤΗΡΗΣΕΩΝ & ΚΑΤΑΣΚΕΥΩΝ	42
ΣΥΝΟΛΟ	61

Πίνακας 33: Κατηγορία εκπαίδευσης προσωπικού ΔΕΤΗΠ

ΕΙΔΙΚΟΤΗΤΑ	ΚΑΤΗΓΟΡΙΑ ΕΚΠΑΙΔΕΥΣΗΣ	ΑΡΙΘΜΟΣ
ΗΛΕΚΤΡΟΛΟΓΟΣ ΜΗΧΑΝΙΚΟΣ	ΠΕ	2
ΜΗΧΑΝΟΛΟΓΟΣ ΜΗΧΑΝΙΚΟΣ	ΠΕ	2
ΟΙΚΟΝΟΜΟΛΟΓΟΣ	ΠΕ	1
ΠΟΛΙΤΙΚΟΣ ΜΗΧΑΝΙΚΟΣ	ΠΕ	1
ΗΛΕΚΤΡΟΝΙΚΩΝ & ΑΥΤΟΜΑΤΙΣΜΩΝ	ΤΕ	2
ΛΟΓΙΣΤΗΣ - ΔΗΜΟΣΙΟΓΡΑΦΟΣ	ΤΕ	1
ΜΗΧΑΝΙΚΟΣ ΕΜΠΟΡΙΚΟΥ ΝΑΥΤΙΚΟΥ	ΤΕ	8
ΠΛΟΙΑΡΧΟΣ ΕΜΠΟΡΙΚΟΥ ΝΑΥΤΙΚΟΥ	ΤΕ	1
ΤΕΧΝΟΛΟΓΟΣ ΗΛ.ΜΗΧΑΝΙΚΟΣ	ΤΕ	1
ΤΕΧΝΟΛΟΓΟΣ ΜΗΧ.ΜΗΧΑΝΙΚΟΣ	ΤΕ	1
ΤΕΧΝΟΛΟΓΟΣ ΓΕΩΤΕΧΝΟΛΟΓΙΑΣ & ΠΕΡΙΒΑΛΛΟΝΤΟΣ	ΤΕ	1
ΔΙΟΙΚΗΤΙΚΟΣ ΥΠΑΛΛΗΛΟΣ	ΔΕ	8
ΕΡΓΟΔΗΓΟΣ ΗΛΕΚΤΡΟΛΟΓΟΣ	ΔΕ	1
ΗΛΕΚΤΡΟΛΟΓΟΣ	ΔΕ	2
ΗΛΕΚΤΡΟΝΙΚΟΣ	ΔΕ	1
ΗΛΕΚΤΡΟΣΥΓΚΟΛΛΗΤΗΣ	ΔΕ	8
ΗΛΕΚΤΡΟΤΕΧΝΙΤΗΣ	ΔΕ	1
ΜΗΧΑΝΟΤΕΧΝΙΤΗΣ	ΔΕ	4
ΜΗΧΑΝΟΤΕΧΝΙΤΗΣ ΥΔΡΑΥΛΙΚΟΣ	ΔΕ	1
ΜΟΝΤΑΔΟΡΟΣ - ΕΡΓΟΔΗΓΟΣ	ΔΕ	1
ΟΔΗΓΟΣ	ΔΕ	1
ΤΕΧΝΟΛΟΓΟΣ ΑΥΤΟΚΙΝΗΤΩΝ	ΔΕ	1
ΧΗΜΙΚΟΣ ΕΡΓΑΣΤΗΡΙΟΥ	ΔΕ	1
ΨΥΚΤΙΚΟΣ	ΔΕ	1
ΕΡΓΑΤΡΙΑ ΚΑΘΑΡΙΟΤΗΤΑΣ	ΥΕ	1
ΕΡΓΑΤΡΙΑ ΚΑΘΑΡΙΟΤΗΤΑΣ	ΥΕ	1

<b>ΕΦΑΡΜΟΣΤΗΣ ΣΥΝΤΗΡΗΤΗΣ</b>	<b>ΥΕ</b>	<b>1</b>
<b>ΕΡΓΑΤΗΣ</b>	<b>ΥΕ</b>	<b>2</b>
<b>ΗΛΕΚΤΡΟΤΕΧΝΙΤΗΣ</b>	<b>ΥΕ</b>	<b>2</b>
<b>ΥΔΡΑΥΛΙΚΟΣ</b>	<b>ΥΕ</b>	<b>1</b>
<b>ΥΔΡΑΥΛΙΚΟΥ ΒΟΗΘΟΣ</b>	<b>ΥΕ</b>	<b>1</b>
<b>ΣΥΝΟΛΟ</b>		<b>61</b>

### Δημοτική Επιχείρηση Ύδρευσης και Αποχέτευσης Εορδαίας

Η Δημοτική Επιχείρηση Ύδρευσης Αποχέτευσης Εορδαίας είναι νομικό πρόσωπο ιδιωτικού δικαίου, κοινωφελούς χαρακτήρα, ειδικού σκοπού, που ανήκει στο Δήμο Εορδαίας, ιδρυθείσα βάσει των διατάξεων του Νόμου 1069/23-8-1980 (άρθρο 1 & 1, 2 και 3) και της υπ' αριθμ. 421/23-8-1980 απόφασης του Δημοτικού Συμβουλίου Πτολεμαΐδας, η οποία εγκρίθηκε με το υπ' αριθμ. 361/10-4-1981 Προεδρικό διάταγμα (ΦΕΚ 100/23 481 τεύχος Α'), έχει διοικητική και οικονομική αυτοτέλεια έναντι του πιο πάνω δήμου και σκοπός της είναι η αντιμετώπιση του δικτύου ύδρευσης και αποχέτευσης στα Διοικητικά όρια του Δήμου Εορδαίας, μετά την επέκτασή της στο σύνολο της εδαφικής επικράτειας του Δήμου Εορδαίας (Φ.Ε.Κ. 103/20-1-2015, Τεύχος Δεύτερο).

**Πίνακας 34:Κατηγορία εκπαίδευσης προσωπικού ΔΕΥΑΕ**

<b>ΜΟΝΙΜΟ ΠΡΟΣΩΠΙΚΟ ΜΕ ΣΧΕΣΗ ΕΡΓΑΣΙΑΣ ΙΔΙΩΤΙΚΟΥ ΔΙΚΑΙΟΥ ΑΟΡΙΣΤΟΥ ΧΡΟΝΟΥ</b>	<b>ΟΡΓΑΝΙΚΕΣ ΘΕΣΕΙΣ ΚΑΛΥΜΜΕΝΕΣ</b>
<b>ΚΑΤΗΓΟΡΙΑ ΠΕ</b>	
<b>ΓΕΝΙΚΟΣ Δ/ΝΤΗΣ</b>	<b>1</b>
<b>ΝΟΜΙΚΟΣ</b>	<b>1</b>
<b>ΚΑΤΗΓΟΡΙΑ ΤΕ</b>	
<b>ΜΗΧΑΝΙΚΟΣ ΔΟΜΙΚΩΝ ΕΡΓΩΝ</b>	<b>1</b>
<b>ΗΛΕΚΤΡΟΛΟΓΟΣ ΜΗΧΑΝΙΚΟΣ</b>	<b>1</b>
<b>ΟΙΚΟΝΟΜΙΚΟ</b>	<b>1</b>
<b>ΚΑΤΗΓΟΡΙΑ ΔΕ</b>	
<b>ΥΔΡΑΥΛΙΚΟΙ</b>	<b>3</b>
<b>ΗΛΕΚΤΡΟΛΟΓΟΙ- ΗΛΕΚΤΡΟΤΕΧΝΗΤΕΣ</b>	<b>6</b>
<b>ΚΑΤΑΜΕΤΡΗΤΕΣ</b>	<b>3</b>
<b>ΔΙΑΝΟΜΕΙΣ ΛΟΓΑΡΙΑΣΜΩΝ</b>	<b>2</b>
<b>ΔΙΟΙΚΗΤΙΚΟΙ</b>	<b>5</b>
<b>ΒΟΗΘΟΙ ΛΟΓΙΣΤΕΣ</b>	<b>3</b>
<b>ΤΑΜΙΕΣ</b>	<b>3</b>
<b>ΓΡΑΜΜΑΤΕΙΣ</b>	<b>4</b>
<b>ΟΔΗΓΟΙ</b>	<b>2</b>
<b>ΧΕΙΡΙΣΤΕΣ ΣΚΑΠΤΙΚΟΥ</b>	<b>1</b>
<b>ΚΛΗΤΗΡΑΣ</b>	<b>1</b>
<b>ΑΠΟΘΗΚΑΡΙΟΣ</b>	<b>1</b>
<b>ΣΧΕΔΙΑΣΤΡΙΑ</b>	<b>1</b>
<b>ΧΕΙΡΙΣΤΕΣ ΠΙΝΑΚΑ Β/Κ</b>	<b>1</b>



ΕΡΓΟΔΗΓΟΣ ΧΗΜΙΚΟΣ	1
ΗΛΕΚΤΡΟΝΙΚΟΣ	1
ΕΡΓΟΔΗΓΟΙ	1
ΑΡΧΙΤΕΧΝΙΤΕΣ	1
ΚΑΤΗΓΟΡΙΑ ΥΕ	
ΔΙΑΝΟΜΕΙΣ ΛΟΓΑΡΙΑΣΜΩΝ	1
ΟΔΗΓΟΙ	4
ΧΕΙΡΙΣΤΕΣ ΣΚΑΠΤΙΚΟΥ	1
ΚΑΘΑΡΙΣΤΡΙΕΣ	1
ΕΡΓΟΔΗΓΟΙ	1
ΧΕΙΡΙΣΤΗΣ ΑΠΟΦΡΑΚΤΙΚΟΥ	1
ΣΥΝΟΛΟ	54

### Δημοτική Κοινωφελής Επιχείρηση Δήμου Εορδαίας ‘ΚΕΔΕ’

Με την υπ’ αριθμ 86/2011 απόφαση του Δημοτικού Συμβουλίου Εορδαίας η Κοινωφελής επιχείρηση Δήμου Εορδαίας ( ΚΕΔΕ) είναι ΝΠΙΔ που προήλθε από τη συγχώνευση των πρώην Κοινωφελών Επιχειρήσεων του Δήμου Πτολεμαΐδας ( ΔΕΠΕΚΟΠ) Δήμου Μουρικίου (ΔΕΑΠΤΑ ). και Δήμου Αγίας Παρασκευής

#### ΠΡΟΗΓΟΥΜΕΝΟ ΘΕΣΜΙΚΟ ΠΛΑΙΣΙΟ ΠΡΙΝ ΤΗ ΣΥΓΧΩΝΕΥΣΗ

1.«Δημοτική Επιχείρηση Πολιτισμού – Επικοινωνίας - κοινωνικής πρόνοιας Πτολεμαΐδας » με τον διακριτικό τίτλο «ΔΕΠΕΚΟΠΠ », συστήθηκε με την υπ’ αριθμ. 361/1999 απόφαση του Δημοτικού Συμβουλίου του Δήμου Πτολεμαΐδας , η οποία εγκρίθηκε με την υπ’ αριθμ. 10190/29-10-199 , απόφαση του Γ.Γ της περιφέρειας Δυτ. Μακεδονίας και δημοσιεύθηκε στο ΦΕΚ 2027/18-11-199 η οποία τροποποιήθηκε με την 1429/00 ΑΓΓΠΔΜ και δημοσιεύθηκε στο ΦΕΚ 479β/2000, έγινε η προσαρμογή σε κοινωφελή επιχείρηση και δημοσιεύθηκε στο ΦΕΚ 1705/1-11-2010.

2.«Δημοτική Επιχείρηση Αθλητισμού – Πολιτισμού- - Τουρισμού και Ανάπτυξης Δήμου Μουρικίου με τον διακριτικό τίτλο «ΔΕΑΠΤΑ », συστήθηκε με την υπ’ αριθμ. 11/2003 απόφαση του Δημοτικού Συμβουλίου του Δήμου Μουρικίου , η οποία εγκρίθηκε με την υπ’ αριθμ. 2065/13-3-2003 , απόφαση του Γ.Γ της περιφέρειας ΔΜ , και δημοσιεύθηκε στο ΦΕΚ 372/31-3-2003 Η προσαρμογή σε κοιν επιχ δημοσ στο φεκ 2444/14-12-2009

3. «Δημοτική Επιχείρηση Αθλητισμού – Πολιτισμού Αγίας Παρασκευής » με τον διακριτικό τίτλο «ΔΕΑΠΑΠ », συστήθηκε με την 53/2001 Απόφαση Δημοτικού Συμβουλίου Δήμου Αγίας Παρασκευής και με την Ε υπ’ αριθμ. 12519/3-12-2001 , απόφαση του Γ.Γ της περιφέρειας Δυτ. Μακεδονίας και δημοσιεύθηκε στο ΦΕΚ 1694/τβ/18-12-2001 η οποία τροποποιήθηκε με την 6762/16-7-2004 ΑΓΓΠΔΜ και δημοσιεύθηκε στο ΦΕΚ 178β/2004 .και η προσαρμογή σε κοινωφελή με την 128/2009 ΑΔΣ Αγίας Παρασκευής και δημοσιεύθηκε στο ΦΕΚ36/20-1-2010

#### ΝΕΟ ΘΕΣΜΙΚΟ ΠΛΑΙΣΙΟ ΜΕΤΑ ΤΗ ΣΥΓΧΩΝΕΥΣΗ

**ΕΠΩΝΥΜΙΑ:**« ΚΟΙΝΩΦΕΛΗΣ ΕΠΙΧΕΙΡΗΣΗ ΔΗΜΟΥ ΕΟΡΔΑΙΑΣ .» με το διακριτικό τίτλο Κ.Ε.Δ.Ε.

**ΚΑΤΗΓΟΡΙΑ ΕΠΙΧΕΙΡΗΣΗΣ:**ΚΟΙΝΩΦΕΛΗΣ ΕΠΙΧΕΙΡΗΣΗ ΤΟΥ Ν. 3463/2006

**ΣΚΟΠΟΣ:** Σκοπός της νέας Κοινοφελούς Επιχείρησης ΟΤΑ στον Δήμο ΕΟΡΔΑΙΑΣ που δημιουργείται είναι η υλοποίηση δράσεων και ενεργειών στους τομείς κοινωνικής προστασίας , πολιτισμού , Τουρισμού , επικοινωνίας, και αθλητισμού καθώς και εφαρμογής προγραμμάτων έρευνας και τεχνολογίας που αναφέρονται στους παραπάνω τομείς και στην ανάπτυξη της περιοχής.

**ΔΙΑΡΚΕΙΑ ΤΗΣ ΕΠΙΧΕΙΡΗΣΗΣ:**

Η διάρκεια της επιχείρησης ορίζεται σε πενήντα χρόνια από τη δημοσίευση της απόφασης του Γενικού Γραμματέα της Αποκεντρωμένης Διοίκησης .Ηπείρου – Δυτικής Μακεδονίας στην Εφημερίδα της Κυβερνήσεως.

**ΕΔΡΑ ΤΗΣ ΕΠΙΧΕΙΡΗΣΗΣ:** Έδρα της επιχείρησης ορίζεται η Πόλη της Πτολεμαΐδας

**ΚΕΦΑΛΑΙΟ:** Το κεφάλαιο της επιχείρησης είναι το άθροισμα του κεφαλαίου των συγχωνευόμενων κοινοφελών επιχειρήσεων όπως αυτό προσδιορίζεται στις συστατικές πράξεις τους και τις τυχόν τροποποιήσεις αυτών.

**ΔΙΟΙΚΗΣΗ:** Η επιχείρηση διοικείται από επταμελές διοικητικό συμβούλιο, τα οποία ορίζονται μαζί με τους αναπληρωτές τους από το δημοτικό ή κοινοτικό συμβούλιο. Από τα μέλη αυτά τουλάχιστο:

- **τρεις (3) είναι αιρετοί εκπρόσωποι** του Δήμου ή της Κοινότητας και τουλάχιστον ένα μέλος εξ αυτών προέρχεται από τη μειοψηφία.
- **ένας (1) είναι εκπρόσωπος κοινωνικού φορέα της περιοχής.**
- Τα υπόλοιπα μέλη είναι **δημότες ή κάτοικοι του Δήμου ή της Κοινότητας** που έχουν πείρα ή γνώσεις σχετικές με το αντικείμενο της επιχείρησης.
- Σε περίπτωση που η επιχείρηση απασχολεί περισσότερους από είκοσι (20) εργαζόμενους, ορίζεται ως μέλος **ένας (1) εκπρόσωπος των εργαζομένων** στην επιχείρηση, ο οποίος υποδεικνύεται από τη γενική συνέλευση αυτών. , παράλληλα δε μειώνεται ο αριθμός των δημοτών από τρία σε δύο

**ΠΟΡΟΙ ΤΗΣ ΕΠΙΧΕΙΡΗΣΗΣ:**

- Η χρηματοδότηση από το Δήμο Εορδαίας . για τις δραστηριότητες και τις παρεχόμενες υπηρεσίες με βάση το επιχειρησιακό σχέδιο του άρθρου 259 του ν. 3463/2006.
- Τα έσοδα από την παροχή υπηρεσιών του άρθρου 268 του ν. 3463/06
- Η συμμετοχή σε επιδοτούμενα προγράμματα από τους πόρους της Ευρωπαϊκής Ένωσης και Εθνικών Φορέων.
- Οι δωρεές, κληροδοτήματα, ενισχύσεις από νομικά πρόσωπα του δημοσίου ή ιδιωτικού τομέα και από φυσικά πρόσωπα.
- Λοιπές επιχορηγήσεις
- Η παροχή υπηρεσιών σχετικών με τους καταστατικούς σκοπούς της επιχείρησης προς τρίτους.

Αντλεί το μεγαλύτερο μέρος των εσόδων της από επιδοτούμενα προγράμματα (ΕΣΠΑ – Ελληνικό Δημόσιο), δραστηριότητες με ανταποδοτικό τέλος (δίδακτρα), ενοίκια κυλικίων, διαφημίσεων στους χώρους άθλησης και στο πλαίσιο του εκάστοτε Ετήσιου Προγράμματος Δράσης (Προγραμματική Σύμβαση) με το Δήμο, καλύπτει τις οικονομικές της ανάγκες. Ο Δήμος συνδράμει μέσω, αυτής σύμβασης, κατά το 1/5 του προϋπολογισμού της.

Υλοποιεί τα επιδοτούμενα προγράμματα κοινωνικής πρόνοιας :

- **«Βοήθεια στο Σπίτι»** Λειτουργούν από το 2003 τέσσερις δομές κατανεμημένες στις Δημοτικές Ενότητες. Εξυπηρετούν κατ' οίκον συνολικά 300 ηλικιωμένα άτομα με χαμηλό εισόδημα και αδυναμία αυτοεξυπηρέτησης (15 εργαζόμενοι).
- **«Κέντρο Ημερήσιας Φροντίδας Ηλικιωμένων»:** Στεγάζεται σε ειδικά διαμορφωμένο και εξοπλισμένο χώρο. Εξυπηρετεί 20 ηλικιωμένα άτομα τα οποία προσέρχονται στο συγκεκριμένο κέντρο καθημερινά.
- **«Πειραματική Σχολή Κλασικού Χορού»:** Λειτουργεί από το 2001 και υποδέχεται κορίτσια από 4 ετών. Σήμερα διαθέτει μαθητικό δυναμικό 120 κοριτσιών (4-16 ετών). Στεγάζεται στην πρώην Σχολή Δημοτικής Αστυνομίας.
- **«Δημοτικό Παιδικό Θεατρικό Εργαστήρι» :** Λειτουργεί από το 2009 για παιδιά προσχολικής ηλικίας και άνω, με τμήμα εφήβων και την ομάδα ΔΗ.ΘΕ.Ν. Δυναμικό : 80 μαθητές. Στεγάζεται στη Νέα Πτέρυγα του Δημοτικού Ωδείου. Λειτουργεί από τον Οκτώβριο μέχρι και τον Μάιο.
- **Αθλητικές Εγκαταστάσεις:** Η ΚΕΔΕ, έπειτα από αίτηση των ενδιαφερομένων αθλητικών φορέων, καταρτίζει εβδομαδιαίο πρόγραμμα χρήσης των διαθέσιμων αθλητικών εγκαταστάσεων του Δήμου για προπονήσεις, αγώνες κλπ. και φροντίζει για θέματα συντήρησης των Αθλητικών Εγκαταστάσεων του Δήμου.
- **Δημοτικό Κολυμβητήριο:** Η ΚΕΔΕ καλύπτει δαπάνες του Κολυμβητηρίου για θέρμανση τους μήνες που δεν λειτουργεί η Τηλεθέρμανση, συντηρήσεις εξοπλισμού κ.λ.π. από έσοδα που εισπράττει από τα εκεί λειτουργούντα κυλικεία και διαφημίσεις.

### Ανθρώπινο δυναμικό

Η Κοινοφελής Επιχείρηση του Δήμου Εορδαίας απασχολεί συνολικά 24 εργαζόμενους (21 με συμβάσεις ιδιωτικού δικαίου ορισμένου χρόνου, 2 με συμβάσεις αορίστου χρόνου και 1 με παροχή ανεξαρτήτων υπηρεσιών (Λογιστής).

Το απασχολούμενο προσωπικό στα προγράμματα Κοινωνικής Πρόνοιας (Βοήθεια στο Σπίτι και ΚΗΦΗ είναι επαρκές και αντιστοιχεί πλήρως στις ανάγκες των παρεχομένων υπηρεσιών στους δημότες.

- Το διδακτικό προσωπικό σε ορισμένες δραστηριότητες πολιτισμού αντιστοιχεί αλλά είναι ποσοτικά ανεπαρκές (Μπαλέτο, Ωδείο Μουρικού, ΔΗΠΙΑΙΘΕ). Αυτό σχετίζεται και με την έλλειψη ειδικών χώρων άσκησης αυτών των δραστηριοτήτων.

- Στο Τμήμα Αθλητισμού υπάρχει μεγάλη ανεπάρκεια προσωπικού.

- Το υπάρχον διοικητικό προσωπικό γραμματειακής υποστήριξης δεν ανήκει οργανικά στην Επιχείρηση, είναι αποσπασμένο ή με ανάθεση παράλληλων καθηκόντων. Στο οργανόγραμμα της ΚΕΔΕ (42 θέσεις), το 90 % των θέσεων παραμένουν ακάλυπτες

- Το προσωπικό χρειάζεται επιμόρφωση πάνω σε θέματα υποστήριξης ΔΣ/Ταμ. Υπηρεσίας/ Πολιτιστικών δομών

**Κτιριακή υποδομή:** Η δημοτική Επιχείρηση στεγάζεται στην πρώην Σχολή Δημοτικής Αστυνομίας

▪ **Άλλα νομικά πρόσωπα**

**Σχολικές Επιτροπές Α/Βαθμιας και Β/Βαθμιας Εκπαίδευσης**

Οι σχολικές Επιτροπές αποτελούν αυτοτελή δημοτικά νομικά πρόσωπα δημοσίου Δικαίου . Η σύστασή τους έγινε με πράξη του Γενικού Γραμματέα της Περιφέρειας ύστερα από απόφαση του δημοτικού συμβουλίου , στην οποία ορίστηκαν το όνομα , ο σκοπός , η περιουσία και οι πόροι της Επιτροπής. Η σύστασή της ήταν υποχρεωτική για όλους τους δήμους .Κάθε σχολική επιτροπή καλύπτει ένα ή περισσότερα δημόσια σχολεία (νηπιαγωγεία, δημοτικά, γυμνάσια ,λύκεια), ανάλογα με τις τοπικές ανάγκες, όπως αυτές εκτιμώνται από τον αντίστοιχο ΟΤΑ.

Έργο τους είναι

- Η διαχείριση των πιστώσεων, που διατίθενται για τη κάλυψη των δαπανών λειτουργίας των αντίστοιχων σχολείων. Τέτοιες δαπάνες σύμφωνα με το θεσμικό πλαίσιο είναι: τα γενικά έξοδα (ύδρευση και αποχέτευση, ηλεκτρική ενέργεια, τηλεπικοινωνίες), τα έξοδα θέρμανσης, οι συντηρήσεις και μικροεπισκευές πάγιου εξοπλισμού, εκτός κτιρίων, οι προμήθειες εποπτικών μέσων, επίπλων και σκευών, μηχανών γραφείου, βιβλίων για τον εμπλουτισμό των σχολικών βιβλιοθηκών, γραφικής ύλης και φαρμακευτικού υλικού, τα έξοδα καθαριότητας (αμοιβές και κοινωνική ασφάλιση καθαριστριών, υλικά καθαρισμού), η αποζημίωση των σχολικών τροχονόμων, αθλητικές και πολιτιστικές δραστηριότητες και εκδηλώσεις και λοιπές δαπάνες.
- Η διαχείριση πιστώσεων, που διατίθενται για την κάλυψη των δαπανών που αφορούν την εκτέλεση έργων επισκευής και συντήρησης των σχολικών κτιρίων.
- Τηρεί αρχείο των οικονομικών στοιχείων διαχείρισης ανά σχολική Επιτροπή, ανά Σχολική Κοινότητα και οικονομικό έτος.
- Η διαχείριση και αξιοποίηση των εσόδων από ενδεχόμενη εκμετάλλευση των κυλικείων και η εξεύρεση άλλων πόρων για την κάλυψη των αναγκών του σχολείου.
- Η λήψη κάθε μέτρου για τη στήριξη της διοικητικής λειτουργίας των σχολικών

2.1.3. Αξιολόγηση εσωτερικού περιβάλλοντος

ΑΞΙΟΛΟΓΗΣΗ ΤΗΣ ΥΦΙΣΤΑΜΕΝΗΣ ΚΑΤΑΣΤΑΣΗΣ

ΤΟΜΕΑΣ	ΠΡΟΒΛΗΜΑΤΑ & ΠΕΡΙΟΡΙΣΜΟΙ	ΔΥΝΑΤΟΤΗΤΕΣ & ΕΥΚΑΙΡΙΕΣ
<p>ΟΡΓΑΝΩΤΙΚΗ ΔΟΜΗ ΚΑΙ ΣΥΣΤΗΜΑΤΑ ΛΕΙΤΟΥΡΓΙΑΣ</p>	<p><b>Προβλήματα/ανάγκες</b></p>	<p><b>Δυνατότητες</b></p>
	<ul style="list-style-type: none"> <li>• Κωλυσιεργία και καθυστερήσεις στην διεκπεραίωση υποθέσεων πολιτών και μερική ή αποσπασματική ανταπόκριση των αιτημάτων των δημοτών</li> <li>• Μη συστηματική παρακολούθηση των αιτημάτων των δημοτών</li> <li>• Περιορισμένη ή μηδαμινή δυνατότητα εξυπηρέτησης μέσω διαδικτύου στις προσφερόμενες υπηρεσίες του Δήμου μέσω της ιστοσελίδας του Δήμου</li> <li>• Αδυναμίες στην τήρηση του αρχείου με αποτέλεσμα να μην είναι προσπελάσιμο καθώς και αδυναμίες τόσο στην διάχυση όσο και στην διαχείριση της πληροφορίας τους στο λογισμικό διαχείρισης έργων</li> <li>• Γραφειοκρατικές αγκυλώσεις που επηρεάζουν όλους τους τομείς δραστηριότητας του δήμου, τις διαδικασίες και τη λειτουργία του</li> <li>• Εσωτερική γραφειοκρατία, έλλειψη συντονισμού και οριζόντιας συνεργασίας μεταξύ των υπηρεσιών , δυσχέρεια επίλυσης ζητημάτων που προκύπτουν</li> <li>• Ασταθές θεσμικό πλαίσιο σε συνδυασμό με την πολυνομία ενισχύουν την πολυπλοκότητα των διαδικασιών παράγοντας που λειτουργεί ανασταλτικά</li> <li>• Μη υποχρεωτική εφαρμογή του Κοινού Πλαισίου Αξιολόγησης ο προαιρετικός χαρακτήρας του οποίου αποτελεί μειονέκτημα στην αξιολόγηση των υπηρεσιών</li> <li>• Καταγράφονται σημαντικές ελλείψεις στην αξιοποίηση των ΤΠΕ στην εσωτερική λειτουργία του Δήμου και την επικοινωνία με τον δημότη</li> <li>• Υφίστανται δυσλειτουργίες στο συντονισμό και τη διενέργεια των υφιστάμενων τμημάτων – τομέων</li> <li>• Υφίσταται αδυναμία παρακολούθησης του παραγόμενου έργου του Δήμου με τη χρήση έγκυρων δεικτών αποδοτικότητας και αποτελεσματικότητας</li> <li>• Έλλειψη ενημέρωσης του στελεχιακού δυναμικού του Δήμου για νέες πηγές χρηματοδότησης</li> <li>• Απουσία οργανωτικής κουλτούρας που προάγει τη συνεργασία , ομαδική εργασία και βελτίωση της εξυπηρέτησης των δημοτών</li> </ul>	<ul style="list-style-type: none"> <li>• Εμπειρία σε θέματα επίβλεψης έργων και σε θέματα πολεοδομικά</li> <li>• Σχετικά ικανοποιητική ανταπόκριση των παρεχόμενων υπηρεσιών και σχετικά ικανοποιητική η διεκπεραίωση διαδικασιών</li> <li>• Καλή γνώση του θεσμικού πλαισίου που διέπει τις δραστηριότητες και δύο Δ/νσεων</li> <li>• Ο Δήμος διαθέτει Ο.Ε.Υ η εφαρμογή του οποίου μπορεί να συμβάλει σημαντικά στην αναβάθμιση των υπηρεσιών</li> <li>• Η λειτουργία του Δήμου χαρακτηρίζεται από διαφάνεια αποφάσεων</li> <li>• Καταγράφεται ικανοποιητική συνεργασία των αιρετών με τους υπαλλήλους όλων των οργανικών μονάδων</li> <li>• Υπάρχει καλό επίπεδο συνεργασίας των υπηρεσιών του Δήμου με άλλους φορείς δημοσίου (Περιφέρεια κλπ)</li> </ul>

	<ul style="list-style-type: none"> <li>• Απουσία συστήματος καταγεγραμμένων εσωτερικών διαδικασιών</li> <li>• Παρουσιάζονται σημαντικές καθυστερήσεις στις ελεγκτικές διαδικασίες σε επίπεδο Περιφέρειας και Κεντρικής Κυβέρνησης</li> <li>• Έλλειψη ενεργούς συμμετοχής των εμπλεκόμενων κοινωνικών εταίρων για τη διαμόρφωση πολιτικών , την ανάδειξη και επίλυση αναγκών</li> <li>• Μη αξιοποίηση των δυνατοτήτων του νέου θεσμού του «Συμπαρασάτη του πολίτη»</li> </ul>	
	<p style="text-align: center;"><b>Περιορισμοί</b></p> <ul style="list-style-type: none"> <li>• Αδυναμίες στοχοθεσίας , παρακολούθησης και μέτρησης των αποτελεσμάτων και αξιολόγησης της απόδοσης και της ποιότητας των παρεχόμενων υπηρεσιών</li> <li>• Έλλειψη επιχειρησιακής «κουλτούρας» προγραμματισμού , σχεδιασμού και συνεχούς βελτίωσης στα διοικητικά στελέχη</li> <li>• Προβλήματα ενεργοποίησης διαδικασιών ηλεκτρονικών συναλλαγών σύμφωνα με το θεσμικό πλαίσιο</li> <li>• Αδυναμία εξασφάλισης των αναγκαίων προϋποθέσεων για την πλήρη αξιοποίηση των ΤΠΕ για την ανάπτυξη υπηρεσιών ηλεκτρονικής διακυβέρνησης</li> <li>• Αδυναμία προσαρμογής διαδικασιών τεχνικών μελετών στο νέο θεσμικό πλαίσιο</li> </ul>	<p style="text-align: center;"><b>Ευκαιρίες</b></p> <ul style="list-style-type: none"> <li>• Αξιοποίηση των δυνατοτήτων που προσφέρουν οι ΤΠΕ και ενσωμάτωση διαδικασιών ηλεκτρονικής συναλλαγής</li> <li>• Αξιοποίηση των δυνατοτήτων χρηματοδότησης έργων ανασυγκρότησης και αναδιοργάνωσης μέσω των προγραμμάτων ψηφιακής σύγκλισης και αναβάθμισης της δημόσιας διοίκησης</li> <li>• Δυνατότητα προώθησης του αναπτυξιακού ρόλου του δήμου μέσω ολοκληρωμένων παρεμβάσεων ευρείας κλίμακας</li> <li>• Αξιοποίηση των δεξιοτήτων και της εμπειρίας του ανθρώπινου δυναμικού</li> <li>• Ανάγκη χρήσης τεχνοκρατικών εργαλείων και μηχανισμών και ενθάρρυνση των δήμων για προγραμματισμένη &amp; ολοκληρωμένη παρέμβαση σε αναπτυξιακά θέματα και οικονομική διαχείριση</li> <li>• Σημαντικό απόθεμα εθελοντισμού και συνεισφοράς το οποίο όμως απαιτεί ενθάρρυνση , συντονισμό και ενεργοποίηση</li> </ul>
<p><b>ΑΝΘΡΩΠΙΝΟ ΔΥΝΑΜΙΚΟ</b></p>	<p style="text-align: center;"><b>Προβλήματα/ανάγκες</b></p> <ul style="list-style-type: none"> <li>• Ανάγκες εκπαίδευσης- επιμόρφωσης του προσωπικού μετά από διαπίστωση των εκπαιδευτικών αναγκών</li> <li>• Ανάγκη αναβάθμισης συστημάτων Η/Υ</li> <li>• Ανεπαρκείς υλικοτεχνικές υποδομές</li> <li>• Έλλειψη ανθρώπινων πόρων γενικότερα και ειδικότερα εξειδικευμένου προσωπικού προκειμένου να ασκηθούν οι νέες αρμοδιότητες που εκχωρήθηκαν με τον Καλλικράτη</li> <li>• Ανάγκη ενίσχυσης του εργατοτεχνικού</li> </ul>	<p style="text-align: center;"><b>Δυνατότητες</b></p> <ul style="list-style-type: none"> <li>• Υψηλού μορφωτικού επιπέδου και αυξημένων προσόντων ανθρώπινου δυναμικού με μεταπτυχιακούς τίτλους</li> <li>• Εμπειρία τεχνογνωσία και δεξιότητες του προσωπικού</li> <li>• Ικανοποιητική η υλικοτεχνική υποδομή σε ότι αφορά συστήματα Η/Υ με δυνατότητες βελτίωσης</li> <li>• Καλύτερη αξιοποίηση των δυνατοτήτων του προσωπικού</li> </ul>

	<p>προσωπικού για τη συντήρηση δημοτικών εγκαταστάσεων</p>	<ul style="list-style-type: none"> <li>Εξορθολογισμός της συνολικής διαχείρισης των ανθρώπινων πόρων</li> <li>Αξιολόγηση των τμημάτων σε σχέση με την ποιότητα των παρεχόμενων υπηρεσιών και ανακατανομή του προσωπικού</li> </ul>
	<b>Περιορισμοί</b>	<b>Ευκαιρίες</b>
	<ul style="list-style-type: none"> <li>Ανεπαρκής σύνδεση της προσφερόμενης εκπαίδευσης με τις πραγματικές υπηρεσιακές ανάγκες</li> <li>Περιορισμός προσλήψεων λόγω της δημοσιονομικής κρίσης</li> <li>Ελλειψη κινήτρων για αύξηση της παραγωγικότητας των διοικητικών υπαλλήλων</li> <li>Περιορισμένες ευκαιρίες εκπαίδευσης του προσωπικού της αυτοδιοίκησης λόγω έλλειψης πόρων</li> <li>Ταχύτητα εξέλιξης των ΤΠΕ και αδυναμίες γρήγορης ενσωμάτωσης στις διοικητικές δομές της αυτοδιοίκησης</li> </ul>	<ul style="list-style-type: none"> <li>Προβλέψεις για ενίσχυση της υλικοτεχνικής υποδομής μέσω των δράσεων αναβάθμισης της δημόσιας διοίκησης</li> <li>Ωρίμανση συνθηκών για την από απόσταση εξυπηρέτηση των δημοτών.</li> <li>Παροχή δυνατοτήτων κάλυψης των αναγκών στελέχωσης με σύγχρονες ειδικότητες διαμέσου του νέου κλαδολογίου.</li> <li>Νέα προγράμματα διοίκησης ανθρώπινου δυναμικού και στοχοθεσίας</li> <li>Οι δυνατότητες και ευκαιρίες εκπαίδευσης των στελεχών της Δημόσιας Διοίκησης που παρέχονται διαμέσου της προγραμματικής σύμβασης μεταξύ ΥΠΕΣΔΔΑ-ΕΚΔΔΑ-ΑΔΕΔΥ σκοπός της οποίας είναι η ενδυνάμωση του ανθρώπινου δυναμικού μέσα από την υλοποίηση ολοκληρωμένων προγραμμάτων επιμόρφωσης</li> </ul>
	<b>Προβλήματα/ανάγκες</b>	<b>Δυνατότητες</b>
<b>ΗΛΕΚΤΡΟΝΙΚΗ ΔΙΑΚΥΒΕΡΝΗΣΗ</b>	<ul style="list-style-type: none"> <li>Ανάγκη αυτοματοποίησης διαδικασιών και ηλεκτρονικής εξυπηρέτησης των πολιτών</li> <li>Προβλήματα στη μηχανοργάνωση ορισμένων υπηρεσιών (ενημέρωση, λειτουργία νέων προγραμμάτων, ενοποίηση αρχείων, ανάγκη ολοκληρωμένου συστήματος ψηφιακής διαχείρισης των παρεχόμενων υπηρεσιών κλπ</li> </ul>	<ul style="list-style-type: none"> <li>Το ικανοποιητικό επίπεδο εξοικείωσης των χρηστών με τις εγκατεστημένες εφαρμογές για την εκτέλεση των καθημερινών εργασιών και την παροχή υπηρεσιών προς τους πολίτες</li> <li>Η on-line σύνδεση των εμπλεκόμενων υπηρεσιών του δημοσίου για την ταχύτερη διακίνηση των εγγράφων μεταξύ των υπηρεσιών και κατά συνέπεια ταχύτερη εξυπηρέτηση των πολιτών</li> <li>Αξιοποίηση σημαντικών πόρων από τη νέα προγραμματική περίοδο</li> <li>Η ύπαρξη νομοθετικού πλαισίου για τη χρήση των νέων τεχνολογιών</li> <li>Η αξιοποίηση του ασύρματου δικτύου του Δήμου για την παροχή υπηρεσιών προς τους πολίτες όπως ασύρματο internet</li> </ul>
	<b>Περιορισμοί</b>	<b>Ευκαιρίες</b>

	<ul style="list-style-type: none"> <li>• Η αδυναμία καταπολέμησης της γραφειοκρατίας μέσα από αυτοματοποιημένες διαδικασίες λόγω των περιορισμών του νομοθετικού πλαισίου</li> </ul>	<ul style="list-style-type: none"> <li>• Η δημιουργία One Stop Shop για την εξυπηρέτηση των πολιτών από ένα μοναδικό σημείο επαφής</li> <li>• Η δημιουργία σταθμών παρακολούθησης και προστασίας του περιβάλλοντος</li> <li>• Η δημιουργία κατάλληλου κέντρου εξυπηρέτησης χρηστών (Call Center/Help Desk) και η παροχή των υπηρεσιών του</li> </ul>
<b>ΚΤΙΡΙΑΚΗ ΥΠΟΔΟΜΗ ΚΑΙ ΤΕΧΝΙΚΟΣ ΕΞΟΠΛΙΣΜΟΣ</b>	<b>Προβλήματα/ανάγκες</b>	<b>Δυνατότητες</b>
	<ul style="list-style-type: none"> <li>• Ανάγκη αναβάθμισης εξοπλισμού ΤΠΕ</li> <li>• Χωρικός κατακερματισμός των δημοτικών υπηρεσιών-στέγαση σε διάσπαρτα κτίρια</li> <li>• Σημαντικός αριθμός των οχημάτων – μηχανημάτων είναι πεπαλαιωμένος και χρήζει αντικατάστασης</li> </ul>	<ul style="list-style-type: none"> <li>• Ο Δήμος διαθέτει αξιοσημείωτο απόθεμα κτιρίων και ακινήτων</li> <li>• Ο Δήμος διαθέτει σημαντικές κτιριακές υποδομές στις δημοτικές ενότητες οι οποίες μπορούν να αξιοποιηθούν για την παραγωγή κοινωνικού και πολιτιστικού έργου</li> </ul>
	<b>Περιορισμοί</b>	<b>Ευκαιρίες</b>
	<ul style="list-style-type: none"> <li>• Έλλειψη πόρων για ανέγερση νέων κτιρίων για την ενοποίηση και στέγαση όλων των υπηρεσιών και για την προμήθεια νέου πάγιου εξοπλισμού</li> </ul>	
<b>ΟΙΚΟΝΟΜΙΚΑ ΚΑΙ ΠΕΡΙΟΥΣΙΑ</b>	<b>Προβλήματα/ανάγκες</b>	<b>Δυνατότητες</b>
	<ul style="list-style-type: none"> <li>• Ανάγκη ορθότερου σχεδιασμού και συντονισμού του εισπρακτικού μηχανισμού</li> <li>• Σημαντικές απώλειες εσόδων και αυξητική τάση στις μη εξοφλημένες οφειλές δημοτών προς το Δήμο</li> <li>• Περιορισμένη δυνατότητα τεκμηρίωσης και τεχνικής επιστημονικής επεξεργασίας των προτάσεων που πρέπει να υποβληθούν σε Ευρωπαϊκά προγράμματα και πρωτοβουλίες για την από</li> <li>• Ανάγκη συνεχούς αυτόματου καθορισμού των τελών και των τοπικών φόρων με βάση τον πληθωρισμό</li> <li>• Έλλειψη εσόδων από επιχειρηματικές δραστηριότητες</li> <li>• Αναγκαιότητα περιορισμού του λειτουργικού κόστους των δημοτικών κτιρίων</li> <li>• Αυξημένα έξοδα μισθοδοσίας λόγω συνεχών μεταφορών αρμοδιοτήτων από το κεντρικό κράτος στο Δήμο χωρίς οικονομικό αντιστάθμισμα και αντίβαρο</li> <li>• Ανάγκη καλύτερης αξιοποίησης της δημοτικής περιουσίας</li> <li>• Μικρό ποσοστό εμπορικής εκμετάλλευσης των δημοτικών κτιρίων</li> </ul>	<ul style="list-style-type: none"> <li>• Αξιοποίηση ακίνητης περιουσίας</li> <li>• Δυνατότητα αξιοποίησης της ακίνητης περιουσίας του Δήμου με νέα χρηματοδοτικά μέσα (Σ.Δ.Ι.Τ. προσέλκυση ιδιωτικών επενδύσεων</li> <li>• Δημοσιονομική διαχείριση με συστηματική κοστολόγηση δραστηριοτήτων</li> <li>• Συστηματικότερη παρακολούθηση καταναλισκομένων πόρων και συρρίκνωση των δαπανών</li> <li>• Αξιοποίηση του Ε.Π. του Δήμου ως σύγχρονο</li> <li>• Ικανοποιητική πιστοληπτική ικανότητα του δήμου ενώ οι δανειακές υποχρεώσεις καταγράφονται διαχειρίσιμες</li> </ul>
	<b>Περιορισμοί</b>	<b>Ευκαιρίες</b>



- |   |  |
|---|--|
| <ul style="list-style-type: none"> <li>• Έλλειψη ολοκληρωμένου σχεδίου αξιοποίησης ακίνητης περιουσίας.</li> <li>• Υφιστάμενη πολιτική χαμηλών ανταποδοτικών τελών</li> <li>• Διαρκώς επιδεινούμενη οικονομική κρίση γεγονός που έχει αντίκτυπο στην εισπρακτική πολιτική του δήμου</li> <li>• Υστέρηση μηχανισμού είσπραξης οφειλών.</li> <li>• Περιορισμός του Προγράμματος Δημοσίων Επενδύσεων.</li> <li>• Αυξανόμενη εξάρτηση των ΟΤΑ από εξωτερικές ενισχύσεις.</li> <li>• Περικοπές υφιστάμενων επιχορηγήσεων των δομών των ΟΤΑ από κεντρικούς φορείς ή καθυστερήσεις στη ροή των επιχορηγήσεων.</li> <li>• Μειωμένες δυνατότητες χρηματοδότησης των ΟΤΑ, λόγω της οικονομικής κρίσης στη χώρα η οποία προκαλεί μείωση των δαπανών του δημοσίου.</li> <li>• Μειωμένες δυνατότητες δανεισμού των ΟΤΑ από Τράπεζες και μικτών επενδύσεων με ιδιώτες.</li> <li>• Ανελαστικές δαπάνες λειτουργίας του δήμου</li> <li>• Νεφελώδες τοπίο στις πηγές χρηματοδότησης και τους διασφαλισμένους πόρους των δήμων</li> <li>• Σημαντικές καθυστερήσεις στις χρηματοδοτήσεις από με συνέπεια καθυστερήσεις σε έργα</li> <li>• Το ασφυκτικό οικονομικό πλαίσιο στο οποίο καλούνται να λειτουργήσουν οι δήμοι</li> </ul> | <ul style="list-style-type: none"> <li>• Έντονα αυξητικές τάσεις στη ζήτηση πολεοδομικών και τεχνικών υπηρεσιών στο πλαίσιο των νέων αρμοδιοτήτων προς τους ΟΤΑ α΄ βαθμού μετά την εφαρμογή του «Καλλικράτη».</li> <li>• Ύπαρξη ευκαιριών αξιοποίησης της δημοτικής περιουσίας (πχ. ΣΔΙΤ).</li> <li>• Αξιοποίηση των νέων χρηματοδοτικών προγραμμάτων εργαλείων και μέσων.</li> <li>• Δυνατότητα εξασφάλισης χρηματοδοτήσεων από προγράμματα περιφερειακού ή εθνικού χαρακτήρα ή με απευθείας χρηματοδότηση από την Ευρωπαϊκή Ένωση.</li> <li>• Προθυμία του ιδιωτικού τομέα να συνεργαστεί με τον δημόσιο τομέα και να συμμετάσχει σε πρωτοβουλίες</li> </ul> |
|---|--|

#### ΣΥΝΘΕΤΙΚΗ ΔΙΑΓΝΩΣΗ

Η τοπική αυτοδιοίκηση σήμερα λειτουργεί σε ένα αβέβαιο και συνεχώς μεταβαλλόμενο περιβάλλον , με σημαντικές ,ραγδαίας και απρόβλεπτες αλλαγές στο οικονομικό , πολιτικό και κοινωνικό σύστημα. Το εσωτερικό περιβάλλον του δήμου ασφαλώς είναι άρρηκτα συνδεδεμένο , αφενός με την ικανότητα προσαρμογής της λειτουργίας του στα νέα δεδομένα και αφετέρου με την αναγκαιότητα ανταπόκρισης στις ανάγκες του πολίτη. Η αξιολόγηση του εσωτερικού περιβάλλοντος και της διοικητικής ικανότητας του δήμου ως οργανισμού, η διερεύνηση των αιτιών που προκαλούν δυσλειτουργίες, η σχεδίαση και ο προγραμματισμός αποτελούν επιταγές για τους οργανισμούς. Βέβαια , η αξιολόγηση του εσωτερικού περιβάλλοντος δεν θα ήταν σε καμία περίπτωση ορθή εάν δεν λάμβανε υπόψη της τα γενικότερα δεδομένα και το πλαίσιο που έχει διαμορφωθεί τόσο από την εφαρμογή του προγράμματος «Καλλικράτης», όσο και από την οικονομική κρίση στην οποία έχει περιέλθει η χώρα . Ο «Καλλικράτης» ήταν μία σημαντική διοικητική τομή για τη δημόσια διοίκηση ωστόσο, δεν απέδωσε τα αναμενόμενα αποτελέσματα. Οι παθογένειες συντηρήθηκαν και πολλαπλασιάστηκαν διαιωνίζοντας ή εντεινόντας σε κάποιες περιπτώσεις τη γραφειοκρατία, την πολυπλοκότητα των διαδικασιών, την πολυνομία και αναξιοκρατία.

Με την εφαρμογή του « Προγράμματος Καλλικράτη», ο Δήμος Εορδαίας έπρεπε να προετοιμαστεί ώστε το εσωτερικό του περιβάλλον να προσαρμοστεί και να υποδεχτεί τις μεταβιβαζόμενες αρμοδιότητες συνδέοντας τις με τις υφιστάμενες και να προχωρήσει σε συγχώνευση, ενσωμάτωση των υφιστάμενων νομικών προσώπων, να μελετήσει τη χωροταξία των υπηρεσιακών μονάδων, να εκπονήσει τον νέο Οργανισμό Εσωτερικών Υπηρεσιών, να ομογενοποιήσει τις λειτουργίες των υπηρεσιών του νέου Δήμου .Ο νέος Δήμος Εορδαίας είχε να αντιμετωπίσει σειρά προβλημάτων που σχετίζονταν με την οργανωτική δομή και τη διοικητική του λειτουργία, τα οποία είτε προυπήρχαν είτε προέκυψαν κατά

την εφαρμογή του «Καλλικράτη». Προβλήματα τα οποία καθημερινά επιδεινώνονται λόγω της κατάστασης στην οποία έχει περιέλθει η χώρα τα τελευταία χρόνια με αποτέλεσμα να επηρεάζεται σε μεγάλο η λειτουργία ολόκληρου του Δήμου και των Νομικών του Προσώπων. Για την εύρυθμη λειτουργία του Δήμου πρωταρχικό ρόλο παίζει το ανθρώπινο δυναμικό σε σχέση με το οποίο παρατηρείται μεγάλο ποσοστό το οποίο βρίσκεται κοντά στα όρια της συνταξιοδότησης .σε συνδυασμό με την αναστολή των προσλήψεων δημιουργούν κενά σε κρίσιμες θέσεις. Το γεγονός αυτό κάνει ακόμη πιο επιτακτική την ανάγκη καλύτερης αξιοποίησης των δυνατοτήτων του εναπομείναντος προσωπικού καθώς επίσης και τον εξορθολογισμό της συνολικής διαχείρισης των ανθρώπινων πόρων. Οι υπηρεσίες του Δήμου Εορδαίας είναι διάσπαρτες σε διάφορα κτίρια γεγονός που δυσχεραίνει την κατάσταση όχι μόνο για τους υπαλλήλους αλλά και για τους δημότες οι οποίοι ταλαιπωρούνται μέχρι την διεκπεραίωση των υποθέσεων. Κρίνεται απαραίτητο να υπάρξει προγραμματισμός για μετεγκατάσταση όλων των υπηρεσιών του Δήμου σε ενιαίο χώρο ώστε να επιλυθούν προβλήματα που σήμερα αποτελούν εμπόδιο στην εύρυθμη λειτουργία της υπηρεσίας. Η τοπική αυτοδιοίκηση στις μέρες μας ταλανίζεται από τη συνεχή μείωση των εσόδων τους που προέρχονται κυρίως από την κεντρική διοίκηση. Επιπλέον ενώ τα έσοδα συνεχώς μειώνονται , οι αρμοδιότητες αυξάνονται με αποτέλεσμα να αντιμετωπίζουν αποδεδειγμένα πια αδυναμία διαχείρισής τους. Επιπλέον η Τ.Α. δεν έχει οικονομική αυτονομία και είναι αποκλειστικά εξαρτώμενη από την κεντρική κυβέρνηση. Στην δύσκολη εποχή που διανύει η χώρα και κατά συνέπεια και η Τ.Α. απαραίτητη είναι η ανίχνευση νέων πηγών χρηματοδότησης και η απορρόφηση κονδυλίων που θα βελτιώνουν τον τόπο, θα δίνουν αναπτυξιακή προοπτική και θα εξυπηρετούν τους πολίτες.

Τα προβλήματα και οι ελλείψεις που τίθενται στο εσωτερικό περιβάλλον του Δήμου είναι πολλά, άλλα προήλθαν από τη συνένωση των Δήμων (το διαφορετικό περιβάλλον λειτουργίας, τις διαφορετικές διαδικασίες που τηρούνταν, τη διαφορετική νοοτροπία), πολλά προϋπήρχαν και άλλα δημιουργήθηκαν από το νέο περιβάλλον που έχει διαμορφωθεί στη χώρα και στην Τ.Α. Τα κρίσιμα ζητήματα που προκύπτουν θα πρέπει να αναλυθούν σε ένα πλάνο ενεργειών ικανών να εκτελεστούν, άλλα άμεσα και άλλα μεσοπρόθεσμα στην κατεύθυνση της αποτελεσματικής διαχείρισης.

Τα σημαντικότερα προβλήματα συνοψίζονται ως εξής:

- Η χωροταξική διασπορά και η πολυδιάσπαση των υπηρεσιών είναι παράγοντες που δυσχεραίνουν την αποτελεσματικότητα των παρεχόμενων υπηρεσιών.
- -Η μείωση του προσωπικού, η αύξηση των αρμοδιοτήτων, η πολυπλοκότητα των απαιτούμενων διαδικασιών, η αυστηρότητα των ελεγκτικών μηχανισμών απαιτούν σαφή προγραμματισμό ενεργειών και δραστηριοτήτων, ορθολογική αξιοποίηση του ανθρώπινου δυναμικού και δυνατότητες επανεκπαίδευσης του, ώστε να βελτιωθούν οι δεξιότητες τους και να ανταποκρίνονται στις νέες απαιτήσεις.
- -Στην εποχή των νέων τεχνολογιών ο δήμος δεν διαθέτει επαρκή αριθμό προσωπικού , για την υποστήριξη των εργαζομένων, των εφαρμογών, την επίλυση των καθημερινών προβλημάτων, τον σχεδιασμό επέκτασης, βελτίωσης και αξιοποίησης των νέων τεχνολογιών.
- -Ο περιορισμένος αριθμός ειδικοτήτων, όπως ηλεκτρολόγοι, υδραυλικοί για τις περιπτώσεις συντηρήσεων των υποδομών, καθώς και εργατών πρασίνου και καθαριότητας
- -Ο γερασμένος στόλος των οχημάτων καθαριότητας έχει ως αποτέλεσμα την αύξηση των δαπανών συντήρησης, καθώς και την αδυναμία να ανταποκριθεί στις ανάγκες καθαριότητας, καλύπτοντας όλη την έκταση του Δήμου
- -Η αδυναμία απορρόφησης κονδυλίων από τις ειδικές χρηματοδοτήσεις πρέπει να εξετασθεί και να δοθεί έμφαση στην υλοποίηση συγχρηματοδοτούμενων προγραμμάτων, που να ανταποκρίνονται στις πραγματικές ανάγκες του τόπου και της κοινωνίας, να επιλύουν προβλήματα και να δημιουργούν πολλαπλασιαστικά αποτελέσματα.

- Απαραίτητος θεωρείται ο επανασχεδιασμός της πολιτικής γης από το δήμο, ενώ παράλληλα θα πρέπει να διερευνηθούν νέες πηγές χρηματοδότησης, ώστε να μην υπάρξει κίνδυνος αποχαρκτηρισμού απαραίτητων χώρων που θα υποβαθμίσουν περισσότερο την περιοχή και θα αποβούν εις βάρος της ποιότητας ζωής των πολιτών.
- -Η ακίνητη περιουσία του δήμου δεν είναι καταγεγραμμένη και γι αυτόν το λόγο δεν αξιοποιείται κατά το εωφελέστερο
- -Ο επανασχεδιασμός της χωροθέτησης των υπηρεσιών, από την άποψη της αποτελεσματικής λειτουργίας των υπηρεσιών και της εξυπηρέτησης του πολίτη και η επανεξέταση των μισθωμένων χώρων είναι απαραίτητα στο πλαίσιο της οργάνωσης και του περιορισμού του λειτουργικού κόστους.
- Έμφαση θα πρέπει να δοθεί στη διαδικασία έγκρισης για την αδειοδότηση χώρων και εγκαταστάσεων που εξυπηρετούν κοινό ( όπως αθλητικοί χώροι, παιδικές χαρές κ.α), καθώς και στη διαδικασία μεταγραφής των σχολικών μονάδων, ώστε να περιέλθουν ως περιουσία στο Δήμο και πάντα στο πλαίσιο της τακτοποίησης εκκρεμοτήτων και ορθολογικότερης οργάνωσης.
- -Το ποσοστό είσπραξης των βεβαιωμένων οφειλών προς το δήμο είναι πολύ μικρό και το οποίο θα πρέπει να αυξηθεί, παρότι οι δύσκολες οικονομικές συνθήκες των πολιτών δεν ευνοούν.
- Η σύνδεση των δράσεων των υπηρεσιών με συγκεκριμένους και μετρήσιμους στόχους, η εφαρμογή συστημάτων παρακολούθησης και αξιολόγησης βάσει μετρήσεων δεν αποτελούν πρακτικές προγραμματισμού του δήμου. Δεν εφαρμόζονται δείκτες απόδοσης, καθώς και διαδικασίες ποιοτικής και ποσοτικής αξιολόγησης ενδιάμεσων και τελικών αποτελεσμάτων.
- Κενές οργανικές θέσεις που συνδυαστικά με τη μεταβίβαση-εκχώρηση αρμοδιοτήτων δημιουργεί ανυπέρβλητα προβλήματα και αντικειμενικές δυσκολίες άσκησης αυτών
- Δυσκολία στην εφαρμογή σε πρακτικό επίπεδο πληθώρας νομοθετημάτων και εγκύκλιων οδηγιών που υποστηρίζουν υποχρεωτικές ενέργειες των φορέων
- Έλλειψη συνεργασίας στη διενέργεια διαδικασιών μεταξύ των Διευθύνσεων
- Η ανάπτυξη υπηρεσιών ηλεκτρονικής διακυβέρνησης σε όλα τα επίπεδα (πληροφόρηση, ηλεκτρονικές συναλλαγές , ηλεκτρονική δημοκρατία σε συνδυασμό με τον ανασχεδιασμό και τη μοντελοποίηση των διαδικασιών
- Έμφαση στη διοίκηση της απόδοσης και όχι στην άσκηση εξουσίας αλλά στην προσφορά ποιοτικών υπηρεσιών προς τους πολίτες σύμφωνα με τις αρχές της νέας δημόσιας διοίκησης
- Έμφαση στη δημόσια τοπική διακυβέρνηση με διαφάνεια-ενημέρωση, λογοδοσία, με την ενεργή εμπλοκή/συμμετοχή/δέσμευση/σύμπραξη πολιτικών και άλλων ενδιαφερόμενων μερών μέσα από διαδικασίες αλληλεπίδρασης, συμ-παραγωγής, συν-διαμόρφωσης πολιτικών

Με βάση την ανάλυση της υφιστάμενης κατάστασης προκύπτει ότι ο δήμος για να είναι σε θέση να αντεπεξέλθει στις ολοένα αυξανόμενες προκλήσεις, τόσο σε όρους αποτελεσματικότητας, όσο και σε όρους αποδοτικότητας, επομένως θα πρέπει να προσανατολισθεί σε ενέργειες που θα έχουν ως στόχο:

-Την ενίσχυση της οργανωτικής και επιχειρησιακής του ικανότητας, μέσω του εκσυγχρονισμού των υπηρεσιών του σύμφωνα με τις αρχές της **αποτελεσματικότητας, αποδοτικότητας, διαφάνειας**, με στόχο την καλύτερη εξυπηρέτηση των πολιτών.

-Την ανάπτυξη του ανθρώπινου δυναμικού, μέσω της ορθολογικής αποτελεσματικής διαχείρισης του, της ορθολογικής κατανομής του στις υπηρεσίες, της κατάρτισής του με στόχο την ικανότητα να ανταποκριθεί στις ανάγκες και τους στόχους του δήμου, ως οργανισμού.

- Την ανάπτυξη υπηρεσιών ηλεκτρονικής διακυβέρνησης
- Την ανάπτυξη διαδικασιών δημόσιας τοπικής διακυβέρνησης και συμμετοχικότητας
- Την ορθολογικότερη διαχείριση των οικονομικών και της ακίνητης περιουσίας δεδομένης της οικονομικής κατάστασης της χώρας

#### ΚΡΙΣΙΜΑ ΖΗΤΗΜΑΤΑ ΕΣΩΤΕΡΙΚΗΣ ΑΝΑΠΤΥΞΗΣ

72. Αναδιοργάνωση των υπηρεσιών στη βάση της συλλειτουργίας , του εξορθολογισμού διαχείρισης του ανθρώπινου δυναμικού και αποτελεσματικότητας των παρεχόμενων υπηρεσιών και εξυπηρέτησης των πολιτών
73. Αξιοποίηση των δυνατοτήτων των νέων τεχνολογιών με στόχο την ηλεκτρονική εξυπηρέτηση των πολιτών, τη βελτίωση των υπηρεσιών , την εξοικονόμηση ανθρώπινων πόρων.
74. Περαιτέρω ανάπτυξη-αναβάθμιση των ευρυζωνικών δικτύων
75. Οργάνωση των υπηρεσιών με βάση τις αρχές και ηλεκτρονικής διακυβέρνησης και του μοντέλου νέας δημόσιας διοίκησης ( έμφαση στη διοίκηση της απόδοσης(στοχοθεσία και έμφαση στις εκροές, λήψη αποφάσεων μέσω διαφάνειας και διαβούλευσης)
76. Οργάνωση των υπηρεσιών με βάση τις αρχές της δημόσιας διακυβέρνησης (εμπλοκή-δέσμευση-σύμπραξη των ενδιαφερομένων μερών, έλεγχος-επίβλεψη από πλευράς πολιτών διαφάνεια-ενημέρωση, λογοδοσία, ισότητα κλπ
77. Μοντελοποίηση -απλούστευση και ανασχεδιασμός των διαδικασιών παράλληλα με την αναδιοργάνωση των πληροφοριακών συστημάτων κατά τον τρόπο που θα εξασφαλίζεται και η διαλειτουργικότητα αυτών
78. Οργάνωση υπηρεσιών, απλούστευση διαδικασιών μείωση εσωτερικής γραφειοκρατίας, βελτίωση συνεργασίας και συντονισμού μεταξύ των υπηρεσιών του Δήμου
79. Ανάπτυξη και εφαρμογή συστήματος ποιότητας των παρεχόμενων υπηρεσιών σ όλες τις υπηρεσιακές μονάδες κατά τα πρότυπα
80. Μείωση/εξορθολογισμός λειτουργικών δαπανών χρησιμοποιώντας τις δυνατότητες που δίνουν ο ΤΠΕ
81. Ορθή εισπρακτική πολιτική και είσπραξη παλαιών οφειλών και εφαρμογή του κανονιστικού πλαισίου για την επιβολή προστίμων
82. Καταγραφή και αξιοποίηση δημοτικών κτιρίων και περιουσίας
83. Αξιοποίηση ευρωπαϊκών και εθνικών χρηματοδοτικών προγραμμάτων

### 3. ΚΕΦΑΛΑΙΟ ΤΡΙΤΟ: ΚΡΙΣΙΜΑ ΖΗΤΗΜΑΤΑ ΑΝΑΠΤΥΞΗΣ

#### 3.1. Στρατηγικός συντονισμός με βάση τα υπερκείμενα επίπεδα σχεδιασμού

##### 3.1.1. Γενικός, Τομεακός και Περιφερειακός Χωροταξικός Σχεδιασμός

Η Περιφέρεια Δυτικής Μακεδονίας έχει προβεί στην Αναθεώρηση του Περιφερειακού Πλαισίου Χωροταξικού Σχεδιασμού και Αειφόρου Ανάπτυξης Δυτικής Μακεδονίας. Ήδη, έχει εκδοθεί η Εισηγητική Έκθεση και Σχέδιο Υπουργικής Απόφασης που έλαβαν υπόψη το επικαιροποιημένο θεσμικό πλαίσιο. Το Σχέδιο αυτό αναθεωρεί το αντίστοιχο πλαίσιο που είχε εγκριθεί το 2003 και παράλληλα εναρμονίζεται με τα ισχύοντα πλαίσια υπερκείμενου σχεδιασμού (Γενικό Πλαίσιο και Ειδικά Πλαίσια Χωροταξικού Σχεδιασμού και Αειφόρου Ανάπτυξης) καθώς ενσωματώνει, εξειδικεύει και συμπληρώνει τις κατευθύνσεις-προτεραιότητες τους, ενώ όπου απαιτείται περιλαμβάνει και προτάσεις τροποποίησης τους, σε περίπτωση μελλοντικής τους αναθεώρησης. Επίσης, λαμβάνει υπόψη τις νεότερες του θεσμοθετημένου ΠΠΧΣΑΑ, εθνικές πολιτικές (αναπτυξιακή πολιτική εθνικού και περιφερειακού επιπέδου, τομεακές πολιτικές, νεότερες θεσμικές ρυθμίσεις) και Ευρωπαϊκές πολιτικές, οι οποίες επηρεάζουν την χωρική ανάπτυξη της Περιφέρειας.

Η αναθεώρηση του ΠΠΧΣΑΑ καλείται να διατυπώσει τις χωρικές επιδιώξεις της περιφερειακής ανάπτυξης και να διαχειριστεί τις χωρικές προϋποθέσεις για την αύξηση της ανθεκτικότητας της Περιφέρειας Δυτικής Μακεδονίας και τη δημιουργία συνθηκών ανάκαμψης.

Ως εκ τούτου οι προοπτικές της Περιφέρειας Δυτικής Μακεδονίας και οι βασικές χωρικές στρατηγικές για το μέλλον συνοψίζονται σε τέσσερις άξονες :

- Οι γενικές προοπτικές περιφερειακής ανάπτυξης και χωρικές στρατηγικές ενέργειες
- Η αναπτυξιακή διάσταση των φυσικών πόρων και χωρικές επιδιώξεις
- Η κλιματική αλλαγή ως παράγοντας θεώρησης των αναπτυξιακών προτεραιοτήτων
- Οι κρίσιμες υποδομές υποστήριξης της περιφερειακής ανάπτυξης και της προστασίας των φυσικών πόρων

Σύμφωνα με το σχέδιο της Υπουργικής Απόφασης του ΠΠΧΣΑΑ η εξειδίκευση των κατευθύνσεων σε ότι αφορά τον Δήμο Εορδαίας είναι η εξής:

- Είναι επιθυμητή η **διατήρηση και περαιτέρω ισχυροποίηση του ενεργειακού χαρακτήρα του Δήμου**, με την παράλληλη αξιοποίηση και αύξηση νέων μορφών ενέργειας, πλην του λιγνίτη (ηλιακή, βιοκαύσιμα, φυσικό αέριο κλπ.).
- Απαιτείται αξιοποίηση των ευκαιριών που προκύπτουν από τον κλάδο της ηλεκτροπαραγωγής για τη δημιουργία παράλληλων-συμπληρωματικών δραστηριοτήτων, με έμφαση στον εκσυγχρονισμό, την τεχνογνωσία και την καινοτομία.
- Βαρύτητα πρέπει να δοθεί στην ολοκληρωμένη διαχείριση και παραγωγή αγροτικών προϊόντων της περιοχής (π.χ. μήλα) με προσανατολισμό σε διαδικασίες αναγνώρισης και πιστοποίησης (ΠΟΠ/ΠΓΕ), καθώς και στη σύνδεση της μεταποίησης με την αγροτική παραγωγή. Είναι επιθυμητή, επίσης, η καλλιέργεια ενεργειακών φυτών (ηλιανθος, αγριοαγκινάρα κλπ.) για παραγωγή βιομάζας και καύση (σε

μίγμα με τον λιγνίτη) στις εγκαταστάσεις των ΑΗΣ, συμβάλλοντας έτσι στην επιδιωκόμενη ενεργειακή ισχυροποίηση του Δήμου.

- Είναι αναγκαία η ανάδειξη της βιομηχανικής ιστορίας του Δήμου (ΔΕΗ, ορυχεία, ΑΕΒΑΛ), μέσω δράσεων επανάχρησης βιομηχανικών μονάδων που έχουν τεθεί ή τίθενται εκτός λειτουργίας και μέσω της αξιοποίησής τους προς την κατεύθυνση της ανάπτυξης ειδικών μορφών τουρισμού.
- Είναι επιθυμητή η περαιτέρω τουριστική ανάδειξη και προβολή του οικισμού και της ευρύτερης περιοχής της Βλάστης με την ένταξή της σε ευρύτερα τουριστικά δίκτυα γειτονικών Δήμων και συνολικά της Περιφέρειας.
- Κρίνεται απαραίτητη η ισχυροποίηση του ρόλου της Πτολεμαΐδας, ως σημαντικό ενεργειακό κέντρο της Περιφέρειας και της Χώρας με την αξιοποίηση των ευκαιριών που προκύπτουν από τον κλάδο της ηλεκτροπαραγωγής και την ανάπτυξη δεσμών συνεργασίας υποστηρικτικών-δορυφορικών επιχειρήσεων προς τη ΔΕΗ.
- Απαιτείται η ενίσχυση της Πτολεμαΐδας από την άποψη υποδομών και άλλων επεμβάσεων, ώστε να αποτελέσει διοικητικό, παραγωγικό και εμπορικό κέντρο υποστήριξης της Αναπτυξιακής Ενότητας Δήμου Εορδαίας.
- Είναι επιθυμητή η βελτίωση της δικτύωσης των μικρότερων οικισμών του Δήμου με την Πτολεμαΐδα, για τη διευκόλυνση της πρόσβασης σε υπηρεσίες και σε διοικητικές-κοινωνικές υποδομές, την επικοινωνία και τη γνώση.
- Απαιτείται η προώθηση ολοκληρωμένων παρεμβάσεων που αφενός θα αναδεικνύουν τον υποστηρικτικό και προωθητικό αναπτυξιακό ρόλο της Πτολεμαΐδας και αφετέρου θα διασφαλίζουν την απαιτούμενη ποιότητα ζωής των κατοίκων και την παραμονή τους στην περιοχή. Ειδικότερη έμφαση πρέπει να δοθεί σε ζητήματα περιβαλλοντικής υποβάθμισης και αντιμετώπισης των περιβαλλοντικών επιπτώσεων της ηλεκτροπαραγωγής στην πόλη και την ευρύτερη περιοχή της Πτολεμαΐδας, με στόχο τη διαμόρφωση συνθηκών υγιεινής πόλης, καθώς και στη συνολική βελτίωση του αστικού περιβάλλοντος και της εικόνας της πόλης, μέσω δράσεων ολοκληρωμένου αστικού σχεδιασμού.
- Κρίνεται αναγκαία η ολοκλήρωση, ενεργοποίηση και αξιοποίηση του ΒΙΟ.ΠΑ Πτολεμαΐδας, για την ενίσχυση της παραγωγικής βάσης της πόλης και των επιχειρηματικών πρωτοβουλιών και επενδύσεων. Η ανάληψη σχετικών πρωτοβουλιών από την πλευρά του Δήμου Εορδαίας, σε συνεργασία με τους επιχειρηματικούς φορείς της περιοχής μπορεί να συμβάλει στην αξιοποίηση αυτών των υποδομών, με πρωταρχικό σκοπό την τόνωση της επιχειρηματικότητας και την αύξηση των θέσεων εργασίας.
- Στην Πτολεμαΐδα είναι δυνατή η δημιουργία Επιχειρηματικού Πάρκου τύπου Β του Ν. 3982/11, εφόσον αιτιολογείται η βιωσιμότητά του, με προτεραιότητα σε δραστηριότητες που ενισχύουν την ανάπτυξη τεχνολογίας και τοπικής εξειδίκευσης, καθώς και σε περιοχές εγκαταλελειμμένης αστικής γης ή εγκαταλελειμμένων βιομηχανικών εγκαταστάσεων.

- Κρίνεται απαραίτητη η αναβάθμιση του Γενικού Νοσοκομείου της Πτολεμαΐδας σε Περιφερειακό Νοσοκομείο, στα πλαίσια της συλλειτουργίας του με το Νοσοκομείο της Κοζάνης, με σκοπό την εξασφάλιση της αυτονομίας της Περιφέρειας ως προς την τριτοβάθμια περίθαλψη.
- Κρίνεται χρήσιμη:
- Η λειτουργία Κέντρου Ψυχικής Υγείας για παιδιά, εφήβους και ενήλικες στην Πτολεμαΐδα, με επίπεδο εξυπηρέτησης την Αναπτυξιακή Ενότητα Δήμου Εορδαίας
- Η εξασφάλιση μονάδας ανοιχτής φροντίδας και δημιουργικής απασχόλησης για άτομα με ειδικές ανάγκες στην Πτολεμαΐδα, με επίπεδο εξυπηρέτησης την Αναπτυξιακή Ενότητα Δήμου Εορδαίας.
- Η προβολή και ανάδειξη των παλαιοντολογικών, κυρίως, ευρημάτων του Παλαιοντολογικού Ιστορικού Μουσείου της Πτολεμαΐδας πρέπει να επιδιωχθεί στο πλαίσιο της ένταξης της περιοχής σε ευρύτερα πολιτιστικά-τουριστικά δίκτυα.
- Είναι αναγκαία η βελτίωση των μεταφορικών συνδέσεων του Δήμου, με προτεραιότητα στη σύνδεση της Πτολεμαΐδας με: α) την Καστοριά, μέσω της σήραγγας Κλεισούρας και β) τη Βλάστη που αποτελεί το σημαντικότερο τουριστικό προορισμό του Δήμου και τους λοιπούς ορεινούς οικισμούς του Δήμου.
- Κρίνεται απαραίτητη η ολοκλήρωση των αναγκαίων τεχνικών υποδομών σε όλους τους οικισμούς του Δήμου. Ειδικότερα για τους μικρούς οικισμούς κάτω των 2.000 κατοίκων απαιτείται η εκπόνηση σχεδίου εναλλακτικών επιλογών ανάπτυξης υποδομών διαχείρισης αστικών λυμάτων στα πλαίσια συνολικού περιφερειακού σχεδιασμού.
- Απαιτείται η συνέχιση της τηλεθέρμανσης σε περιοχές όπου εφαρμόζεται και η επέκτασή της σε οικισμούς και παραγωγικές μονάδες όπου αυτό είναι δυνατόν.
- Απαιτείται η προστασία και ανάδειξη του φυσικού περιβάλλοντος και του τοπίου στις περιοχές που δεν γίνεται εξόρυξη (Βέρμιο, Βλάστη), καθώς και η αποκατάσταση με δημιουργία νέας βιομάζας στα εξοφλημένα πεδία λιγνίτη και με στόχο την περιβαλλοντική εξυγίανση της περιοχής και την βελτίωση των συνθηκών υγιεινής.
- Προτείνεται η υπαγωγή σε καθεστώς ειδικής προστασίας του αξιόλογου οικισμού της Βλάστης και η προώθηση δράσεων ανάδειξης του παραδοσιακού χαρακτήρα της.
- Είναι αναγκαία η προστασία των πολιτιστικών πόρων του Δήμου και εν γένει η ανάδειξη και αξιοποίησή τους, καθώς και η σύνδεσή τους, με βασικό κόμβο τον οικισμό της Βλάστης, με αντίστοιχα δίκτυα γειτονικών Δήμων.
- Απαιτείται η ολοκλήρωση του χωροταξικού και πολεοδομικού σχεδιασμού **στο σύνολο του Δήμου**

### **3.1.2. Η Ευρωπαϊκή Στρατηγική 2020 για μια έξυπνη, βιώσιμη και χωρίς αποκλεισμούς ανάπτυξη και τα επιχειρησιακά προγράμματα της νέας προγραμματικής περιόδου**

Η υιοθέτηση της στρατηγικής της Λισσαβόνας το 2006 σηματοδότησε για την Ευρωπαϊκή Ένωση σημαντικές αλλαγές σχετικά με τους στόχους της πολιτικής συνοχής. Έως το χρονικό αυτό σημείο η πολιτική συνοχής και συνεπώς και η περιφερειακή πολιτική της Ευρώπης, που ασκείται μέσω των διαρθρωτικών ταμείων, στόχευε στην

εξισορρόπηση των περιφερειακών ανισοτήτων και είχε χαρακτήρα κυρίως αναδιανεμητικό. Με την στρατηγική της Λισσαβόνας επισημοποιήθηκε μια αλλαγή, που τοποθετεί τους στόχους της συνοχής προς την κατεύθυνση της αύξησης της ανταγωνιστικότητας και προκειμένου οι περιφέρειες της Ευρώπης να ανταποκριθούν στον παγκοσμιοποιημένο πια περιβάλλον και σε τομείς αιχμής, όπως η έρευνα και η καινοτομία. Σημαντική αλλαγή ήταν και η προσθήκη της έννοιας της χωρικής συνοχής, η οποία συνοδεύει πια τους παλαιότερους στόχους της κοινωνικής και οικονομικής συνοχής και περιγράφεται μέσα από το κείμενο αναφοράς «Territorial Agenda 2020».

Αν και ο όρος χωρική συνοχή παραμένει, ως προς το περιεχόμενό του, αρκετά ασαφής, εντούτοις δεν πρέπει να συγχέεται με την παλαιότερη αναδιανεμητική λογική, αλλά να σχετίζεται με την έννοια του εδαφικού κεφαλαίου, καθώς και το μοντέλο της κατά τόπους ανάπτυξης, που σημαίνει τον εντοπισμό των συγκριτικών πλεονεκτημάτων μιας περιοχής και την ενεργοποίησή τους ως μοχλούς επίτευξης υψηλής ανταγωνιστικότητας. Μέσα σε αυτή την λογική εντοπίζονται άλλωστε, και στα νέα επιχειρησιακά προγράμματα του κοινοτικού πλαισίου στήριξης, χρηματοδοτικά μέτρα όπως η "τοπική ανάπτυξη με πρωτοβουλία τοπικών κοινοτήτων" και οι "ολοκληρωμένες εδαφικές επενδύσεις", που θα πρέπει να υλοποιούνται πάνω στους αναπτυξιακούς άξονες κάθε περιοχής και με την συμμετοχή των τοπικών κοινοτήτων.

Στον πίνακα που ακολουθεί παρουσιάζονται οι πέντε στόχοι της πολιτικής συνοχής για το έτος 2020 και το πως εξειδικεύονται οι στόχοι αυτοί στα εθνικά πλαίσια.

Άξονες Ευρώπη	Ευρωπαϊκοί στόχοι	Εθνικοί Στόχοι
<b>1.Απασχόληση</b>	Απασχόληση του 75% της ηλικιακής κατηγορίας 20-64 ετών	Απασχόληση του 70% της ηλικιακής κατηγορίας 20-64 ετών
<b>2.Ανάπτυξη Έρευνα και Καινοτομία</b>	Το 3% του ΑΕΠ της ΕΕ πρέπει να επενδύεται στην Έρευνα και την Καινοτομία	Το 1,21% του ΑΕΠ της Χώρας πρέπει να επενδύεται στην Έρευνα και την Καινοτομία
<b>3. Κλιματική αλλαγή και Ενεργειακή Βιωσιμότητα</b>	Μείωση των εκπομπών αερίου του θερμοκηπίου κατά 20% (ή και 30% εφόσον οι συνθήκες το επιτρέπουν) σε σχέση με το 1990. Εξασφάλιση του 20% της ενέργειας από ανανεώσιμες πηγές. Αύξηση κατά 20% της ενεργειακής απόδοσης	Μείωση των εκπομπών του αερίου του θερμοκηπίου κατά 4% σε σχέση με το 1990. Εξασφάλιση του 20% της ενέργειας από ανανεώσιμες πηγές. Αύξηση κατά 27,1% της ενεργειακής απόδοσης
<b>4. Εκπαίδευση</b>	Μείωση των ποσοστών πρόωρης εγκατάλειψης του σχολείου κάτω από 10%. Ολοκλήρωση τριτοβάθμιων σπουδών τουλάχιστον για το 40% της ηλικιακής κατηγορίας	Μείωση των ποσοστών πρόωρης εγκατάλειψης του σχολείου κάτω από 9,7%. Ολοκλήρωση τριτοβάθμιων σπουδών τουλάχιστον για το 32% της ηλικιακής κατηγορίας 30-34 ετών



<b>5. Καταπολέμηση της φτώχειας και του κοινωνικού αποκλεισμού</b>	Μείωση τουλάχιστον κατά 20 εκατομμύρια των ατόμων που βρίσκονται ή κινδυνεύουν να βρεθούν σε κατάσταση φτώχειας ή/και κοινωνικού	Μείωση τουλάχιστον κατά 450.000 χιλιάδων των ατόμων που βρίσκονται ή κινδυνεύουν να βρεθούν σε κατάσταση φτώχειας ή/και κοινωνικού αποκλεισμού
--	--	--

Εναρμονισμένα με τους παραπάνω στόχους τα κείμενα των ελληνικών Επιχειρησιακών Προγραμμάτων της νέας προγραμματικής περιόδου 2014 - 2020 εγκρίθηκαν από την Ευρωπαϊκή Επιτροπή. Τα ΕΠ αποτελούνται από πέντε τομεακά και δεκατρία περιφερειακά και στην προσπάθεια προετοιμασίας για την επίτευξη της καλύτερης δυνατής αξιοποίησης των διαρθρωτικών πόρων της ΕΕ, ο δήμος Εορδαίας θα πρέπει να συντονίσει τις προτεραιότητές του με αυτές των επιχειρησιακών σχεδίων και να επιτύχει την μέγιστη δυνατή ωριμότητα κατά βάση στους παρακάτω θεματικούς στόχους:

- ✚ Ενίσχυση της πρόσβασης και της χρήσης, καθώς και της ποιότητας των Τεχνολογιών Πληροφορικής και Επικοινωνίας για την αναβάθμιση της ποιότητας των διαδικτυακών υπηρεσιών και για την ηλεκτρονική διακυβέρνηση.
- ✚ Ενίσχυση της θεσμικής ικανότητας και της αποδοτικότητας της δημόσιας διοίκησης για πιθανά έργα διοικητικής μεταρρύθμισης και βελτιστοποίησης της λειτουργίας των υπηρεσιών.
- ✚ Υποστήριξη της μετάβασης προς μια οικονομία χαμηλών εκπομπών διοξειδίου του άνθρακα, που αφορά έργα που σχετίζονται με ενεργειακά θέματα και κυρίως έργα Ανανεώσιμων Πηγών Ενέργειας, Εξοικονόμησης Ενέργειας σε δημόσιο φωτισμό, δημόσια κτήρια, σε δημόσια οχήματα καθώς και αξιοποίηση δυνατοτήτων γεωργίας και δασοπονίας στην μείωση των εκπομπών αερίου και ευφυή συστήματα εξοικονόμησης.
- ✚ Προώθηση της προσαρμογής στις κλιματικές αλλαγές, της πρόληψης και της διαχείρισης κινδύνου για έργα αντιμετώπισης φαινομένων, όπως σεισμοί, πυρκαγιές, πλημμύρες, χιονοπτώσεις κ.ά. αλλά και αξιοποίηση και διατήρηση και ενίσχυση φυσικών οικοσυστημάτων, διαχείρισης του εδάφους, συγκράτησης του εδάφους με κάλυψη με πράσινο, αναδάσωση.
- ✚ Προστασία του περιβάλλοντος και προώθηση βιώσιμης (αποδοτικής) χρήσης των πόρων για έργα διαχείρισης στερεών αποβλήτων, αλλά και προστασία και ανάπτυξη της πολιτιστικής κληρονομιάς, όπως αποκατάσταση διατηρητέων κτηρίων, αναπλάσεις ιστορικών τόπων κλπ.
- ✚ .Επένδυση στην εκπαίδευση, στις δεξιότητες και στη δια βίου μάθηση, που προβλέπει την αναβάθμιση των εκπαιδευτικών υποδομών και την παροχή στήριξης για τους μαθητές όπως έργα ΑΠΕ σε σχολεία, κατασκευή «πράσινων σχολείων», βελτίωση – αναβάθμιση των τοπικών κέντρων Δια Βίου Μάθησης με υπηρεσίες επαγγελματικού προσανατολισμού και συμβουλευτικής, καταπολέμηση ψηφιακού αναλφαριθμητισμού κλπ.
- ✚ Προώθηση της κοινωνικής ένταξης και καταπολέμησης της φτώχειας, που αφορά την ενίσχυση της δυνατότητας της τοπικής αυτοδιοίκησης να προάγει την απασχόληση των ατόμων που ανήκουν στις ομάδες υψηλού κινδύνου φτώχειας, να βελτιώσει την ποιότητα των υπηρεσιών υγείας-πρόνοιας και

των βασικών δομών φτώχειας, καθώς και την εκπόνηση ολοκληρωμένων σχεδίων σε τοπικό επίπεδο, δηλαδή εξατομίκευση αναγκών σε απασχόληση, ψυχοκοινωνική στήριξη, κατάρτιση, συμβουλευτική, μαθητεία και πρακτική κλπ.

Βασικές προϋποθέσεις για την απορρόφηση διαρθρωτικών πόρων είναι η ύπαρξη ολοκληρωμένων στρατηγικών τοπικής ανάπτυξης, αναλόγως του πεδίου εφαρμογής, με βάση τις τοπικές ανάγκες και το τοπικό δυναμικό, η συμπερίληψη καινοτόμων στοιχείων στο σχεδιασμό και την εφαρμογή τους, καθώς και η δημιουργία ισχυρών οριζόντιων συνεργασιών με άλλους φορείς του δημοσίου και του ευρύτερου δημοσίου, με τους φορείς της κοινωνίας των πολιτών, με κοινωνικούς εταίρους κλπ. Ο όρος «ολοκληρωμένος» σχεδιασμός επεξηγείται ως η μεθοδολογία συμπερίληψης όλων των τομεακών εκείνων παρεμβάσεων (έργων, δράσεων, δομών), αλλά και όλων εκείνων των πολύ - επίπεδων και οριζόντιων συνεργασιών για την επίτευξη των στόχων ενός σχεδίου.

### **3.1.3. Αρχιτεκτονική των Προγραμμάτων του ΣΕΣ 2014-2020**

#### **A. Εθνικό Σκέλος**

1. Επιχειρησιακό Πρόγραμμα « Ανταγωνιστικότητα, Επιχειρηματικότητα και Καινοτομία»
2. Επιχειρησιακό Πρόγραμμα « Υποδομές , Μεταφορών, Περιβάλλοντος και Αειφόρος Ανάπτυξη»
3. Επιχειρησιακό Πρόγραμμα « Ανάπτυξη Ανθρώπινου Δυναμικού – Εκπαίδευση και Δια βίου Μάθηση»
4. Επιχειρησιακό Πρόγραμμα «Μεταρρύθμιση Δημοσίου Τομέα»
5. Επιχειρησιακό Πρόγραμμα «Τεχνική Βοήθεια»
6. Επιχειρησιακό Πρόγραμμα «Αγροτική Ανάπτυξη»

#### **B. Περιφερειακό Σκέλος**

Δεκατρία πολυτομεακά και πολυταμειακά Περιφερειακά Επιχειρησιακά Προγράμματα (ΠΕΠ) , ένα για κάθε μία από τις ελληνικές Περιφέρειες , τα οποία περιλαμβάνουν δράσεις και έργα περιφερειακής κλίμακας και χρηματοδοτούνται από το ΕΤΠΑ και το ΕΚΤ.

### **3.1.4. Επιχειρησιακό Πρόγραμμα Περιφέρειας Δυτικής Μακεδονίας (ΠΕΠ) 2014-2020**

Το Επιχειρησιακό Πρόγραμμα Περιφέρειας Δυτικής Μακεδονίας (ΕΠ-ΠΔΜ) 2014- 2020, εκπονήθηκε σύμφωνα με τις απαιτήσεις του Κανονιστικού Πλαισίου για την προγραμματική περίοδο 2014-2020, που προωθεί τη σύνδεση της πολιτικής συνοχής της Ευρωπαϊκής Ένωσης με την στρατηγική «Ευρώπη 2020» μέσω ενός ενιαίου σχεδιασμού για το σύνολο της Ευρωπαϊκής Ένωσης – του Κοινού Στρατηγικού Πλαισίου (ΚΣΠ), που καθορίζει τη στρατηγική προσέγγιση για τις δράσεις των διαρθρωτικών πολιτικών με τον προσδιορισμό έντεκα θεματικών στόχων σε Κοινοτικό επίπεδο, στους οποίους θα πρέπει να επικεντρώνονται οι δράσεις που θα συγχρηματοδοτούνται από τα Ευρωπαϊκά Διαρθρωτικά Επενδυτικά Ταμεία.

Ο συνολικός προϋπολογισμός του ΕΠ-ΠΔΜ 2014-2020 ανέρχεται σε 330,7 εκ. €. Το 80% του ποσού αποτελεί την Κοινοτική Συνδρομή (264,6 εκ €) και το 20% την Εθνική Συμμετοχή (66,1 εκ €).

Το ΕΠ καλείται να συνδράμει καθοριστικά αφενός στην αντιμετώπιση των προβλημάτων της Δυτικής Μακεδονίας και την ανάκαμψη από τις επιπτώσεις της παρατεταμένης οικονομικής κρίσης, και αφετέρου στην ανάδειξη των ιδιαίτερων αναπτυξιακών της χαρακτηριστικών με έμφαση στην αντιμετώπιση της ανεργίας, μέσα από στοχευμένες και προσεκτικά επιλεγμένες παρεμβάσεις που θα αποφέρουν σημαντική προστιθέμενη αξία και

θα συμβάλλουν στους στόχους της στρατηγικής «Ευρώπη 2020» για μια ανάπτυξη έξυπνη, με επενδύσεις στην έρευνα-καινοτομία-επιχειρηματικότητα-εκπαίδευση, βιώσιμη, με επενδύσεις αποδοτικής χρήσης των φυσικών πόρων και μετάβασης σε οικονομία με μειωμένη χρήση του άνθρακα, χωρίς αποκλεισμούς, με έμφαση στη δημιουργία θέσεων εργασίας και τη μείωση της φτώχειας.

Οι τομείς προτεραιότητας ανά κλάδο που αποτυπώνονται στο σχέδιο RIS3 της Περιφέρειας και με αναφορά στη χωρική τους διάσταση είναι:

- ✚ Ο κλάδος Ενέργειας/ΑΠΕ-Τηλεθέρμανσης (κυρίως στις ΠΕ Κοζάνης και Φλώρινας).
- ✚ Ο κλάδος της Ολοκληρωμένης Διαχείρισης Απορριμμάτων (σε όλες τις ΠΕ)
- ✚ Οι παραδοσιακοί κλάδοι της Αγροτικής Ανάπτυξης και Μεταποίησης:
- ✚ Ο κλάδος του Τουρισμού (σε όλες τις ΠΕ).

Το επιχειρησιακό πρόγραμμα αποτελείται από τους παρακάτω 13 Άξονες Προτεραιότητας (ΑΠ) που περιλαμβάνουν 21 Επενδυτικές Προτεραιότητες :

**Πίνακας 35 :Κατανομή ΠΕΠ Δ.Μακεδονίας**

		<b>Συνολικό Ποσό</b>	<b>% Συν</b>
1	Ενίσχυση της έρευνας, της τεχνολογικής ανάπτυξης και της	<b>10.360.312</b>	3,1
2	Βελτίωση της πρόσβασης, της χρήσης και της ποιότητας των τεχνολογιών των πληροφοριών και	<b>10.360.312</b>	3,1
3	Βελτίωση της ανταγωνιστικότητας των μικρομεσαίων επιχειρήσεων	<b>31.080.937</b>	9,4
4	Υποστήριξη της μετάβασης προς μια οικονομία χαμηλών εκπομπών διοξειδίου του άνθρακα σε όλους τους τομείς	<b>27.307.908</b>	8,3
5	Πρόωθηση της προσαρμογής στην κλιματική αλλαγή, πρόληψη και διαχείριση	<b>24.354.612</b>	7,4
6	Διαφύλαξη και προστασία του περιβάλλοντος και πρόωθηση της αποδοτικότητας των πόρων	<b>61.111.089</b>	18,5
7	Πρόωθηση των βιώσιμων μεταφορών και της άρσης των προβλημάτων σε βασικές υποδομές	<b>54.032.942</b>	16,3
8	Πρόωθηση της διατηρήσιμης και ποιοτικής απασχόλησης και υποστήριξη της κινητικότητας του εργατικού δυναμικού	<b>1.753.367</b>	0,5
9	Πρόωθηση της κοινωνικής ένταξης και καταπολέμηση της φτώχειας και κάθε διάκρισης (ΕΤΠΑ)	<b>23.240.115</b>	7,0

10	Πρόωθηση της κοινωνικής ένταξης και καταπολέμηση της φτώχειας και κάθε διάκρισης (ΕΚΤ)	21.308.834	6,4
11	Επένδυση στην εκπαίδευση, την κατάρτιση και την επαγγελματική κατάρτιση για την απόκτηση δεξιοτήτων και τη διά βίου μάθηση	59.740.115	18,1
12	Τεχνική Βοήθεια (ΕΤΠΑ)	5.654.781	1,7
13	Τεχνική Βοήθεια (ΕΚΤ)	432.417	0,1
	<b>Σύνολο Προγράμματος</b>	<b>330.737.741</b>	<b>100</b>

Πίνακας : Χρηματοδοτήσεις ΕΠ-ΠΑΜ 2014-2020 ανά Άξονα Προτεραιότητας, Επενδυτική Προτεραιότητα και Ομάδες Δράσεων

### Η Ολοκληρωμένη Χωρική Ανάπτυξη (place based)

Η Ολοκληρωμένη Χωρική Ανάπτυξη στοχεύει στην αντιμετώπιση των προβλημάτων και διερεύνηση των τοπικών δυνατοτήτων περιοχών (υπο-περιφερειακές , δια-περιφερειακές, αστικές, αστικές-αγροτικές, λειτουργικές) με συνδυασμό των διαφορετικών παρεμβάσεων, μετά από πρωτοβουλία των τοπικών δυνάμεων και στόχο την πολυεπίπεδη διακυβέρνηση.

Στο πλαίσιο της μεγιστοποίησης της αποτελεσματικότητας των δράσεων του προγράμματος προβλέπονται ολοκληρωμένες παρεμβάσεις στα αστικά – ημιαστικά κέντρα, που θα αναδεικνύουν τον υποστηρικτικό και προωθητικό αναπτυξιακό τους ρόλο και **ολοκληρωμένες χωρικές επενδύσεις** στην ύπαιθρο (παραλίμνιες και ορεινές περιοχές), οι οποίες θα διασφαλίζουν την απαιτούμενη ποιότητα ζωής των κατοίκων και την παραμονή τους στην περιοχή. Οι ολοκληρωμένες παρεμβάσεις θα βελτιώνουν την ανταγωνιστικότητα και θα ενισχύουν το βιώσιμο χαρακτήρα του ρόλου των περιοχών αυτών.

Εργαλεία υλοποίησης της Ολοκληρωμένης χωρικής ανάπτυξης είναι τα ακόλουθα :

#### 1. “Τοπική Ανάπτυξη με Πρωτοβουλία Τοπικών Κοινοτήτων” (ΤΑΠΤΟΚ)

Η ΤΑΠΤΟΚ αποτελεί ένα εργαλείο και περιγράφει την “από τη βάση προς την κορυφή” προσέγγιση των τοπικών κοινοτήτων, οι οποίες συγκροτούν μια σύμπραξη προκειμένου να σχεδιάσουν και να εφαρμόσουν μια “ολοκληρωμένη αναπτυξιακή στρατηγική. Η εν λόγω στρατηγική είναι σχεδιασμένη κατά τρόπο, ώστε να αξιοποιεί τα δυνατά σημεία ή τα «πλεονεκτήματα» της κοινότητας σε κοινωνικό, περιβαλλοντικό και οικονομικό επίπεδο, αντί απλώς να εστιάζει στην αντιμετώπιση των προβλημάτων της.

Η ΤΑΠΤΟΚ βρίσκει εφαρμογή στο νέο ΕΣΠΑ 2014-2020 , ενώ αποτελεί τη συνέχεια του Leader- αντίστοιχου εργαλείου που εφαρμόστηκε κατά τις προηγούμενες περιόδους - με ορισμένες ενδιαφέρουσες διαφορές. Σε αντίθεση με το Leader :

- η ΤΑΠΤΟΚ έχει τη δυνατότητα να χρηματοδοτείται όχι μόνο για τις αγροτικές περιοχές, αλλά και για αστικά συγκροτήματα και άλλες μικτού χαρακτήρα περιοχές,

• η ΤΑΠΤΟΚ μπορεί να καλύψει μεγαλύτερο εύρος έργων και δράσεων από ότι στο παρελθόν, όπως έργα τουριστικού/πολιτιστικού ενδιαφέροντος, καταρτίσεις εργαζομένων και επιχειρηματιών, καινοτόμες δράσεις επιχειρηματικότητας κ.λπ., αντλώντας χρηματοδότηση από τα αντίστοιχα ταμεία του ΕΣΠΑ. Τα έργα βέβαια θα πρέπει να είναι μικρού σχετικά προϋπολογισμού.

Δύο είναι τα βασικά χαρακτηριστικά αυτού του χρηματοδοτικού εργαλείου:

- - ολοκληρωμένη αναπτυξιακή στρατηγική και
- - σύμπραξη τοπικών κοινοτήτων.

Και τα δύο συνεπάγονται τη διεύρυνση της συνεργασίας μεταξύ των τοπικών κοινοτήτων, αλλά και με τις δημόσιες αρχές (κρατικές και ΟΤΑ), τη δημιουργία δικτύων (τοπικών αλλά και υπερτοπικών) και το μακροχρόνιο σχεδιασμό (τουλάχιστον επταετή).

### **1. Προγράμματα Βιώσιμης Αστικής Ανάπτυξης (ΒΑΑ) στις αστικές περιοχές**

Οι Συνέργειες υπάρχουν με τα Επιχειρησιακά Προγράμματα ΕΠΑνεΚ ΚΑΙ «Υποδομές Μεταφορών- Περιβάλλοντος» και το ΕΠ «Ανάπτυξη Ανθρώπινου Δυναμικού, Εκπαίδευση & Δια βίου Μάθηση». Η χρηματοδότηση θα γίνει προς Ολοκληρωμένες Στρατηγικές ΒΑΑ που προωθούν ολοκληρωμένο μεσοπρόθεσμο σχεδιασμό της πόλης και της ευρύτερης περιοχής, για την αποκατάσταση του οικονομικού ιστού, για την αντιστροφή της κοινωνικής και περιβαλλοντικής υποβάθμισης ιδίως περιοχών συγκέντρωσης μειονεκτικών κοινωνικών ομάδων, υποβαθμισμένων εμπορικών κέντρων και εγκαταλελειμμένων βιομηχανικών ζωνών, την άμεση αντιμετώπιση των κοινωνικών συνεπειών της κρίσης με αναζωογόνηση των μικρομεσαίων επιχειρήσεων και ανασυγκρότηση των κοινωνικών υποδομών, την προώθηση της σύνδεσης καινοτομίας και επιχειρηματικότητας στο αστικό περιβάλλον. Η χωρική στρατηγική πρέπει να έχει ολοκληρωμένο χαρακτήρα ο οποίος εξασφαλίζεται με τη συμπληρωματικότητα και συνεκτικότητα των δράσεων καθώς και την αντιπροσωπευτικότητα του συστήματος διακυβέρνησης. Ιδιαίτερη βαρύτητα αποκτά η ενεργοποίηση και συμμετοχή των εμπλεκόμενων φορέων (stakeholders) στα πλαίσια της εταιρικής σχέσης.

### **2. Ολοκληρωμένη Χωρική Επένδυση (ΟΧΕ) αξιοποίησης των λιμνών της Δυτικής Μακεδονίας και του ποταμού Αλιάκμονα.**

Η Ολοκληρωμένη Χωρική Επένδυση (ΟΧΕ) αποτελεί ένα εργαλείο για την υποστήριξη της καινοτομικής ανάπτυξης σε μία γεωγραφική περιοχή με βάση το κοινό χωρικό στοιχείο. Η ΟΧΕ αντλεί πόρους από περισσότερα τους ενός Ευρωπαϊκά Προγράμματα και από Περιφερειακά και Τομεακά Επιχειρησιακά Προγράμματα δημιουργώντας έναν ευέλικτο χρηματοδοτικό μηχανισμό που ξεπερνά τους περιορισμούς χρηματοδότησης και τους περιορισμούς που μπορούν να θέτουν επιμέρους Θεματικοί Στόχοι και Χρηματοδοτικές Προτεραιότητες. Αποτέλεσμα της χρήσης ΟΧΕ είναι η δημιουργία ολοκληρωμένης δέσμης καινοτόμων δράσεων. Το κύριο πλεονέκτημά της είναι η απλοποίηση του σκοπού επένδυσης και η συσχέτιση της με το χωρικό στοιχείο. Ωστόσο, παρότι γεωγραφικά περιορισμένος, ξεπερνά περιορισμούς των ΕΠ και των Ευρωπαϊκών Ταμείων και ακολουθεί μία ολιστική προσέγγιση που χρηματοδοτεί συγχρονισμένα και

συντονισμένα τις καινοτόμες δράσεις ώστε να επιτευχθεί η ανάπτυξη ενός θεματικού στόχου και να δημιουργηθούν πολλαπλασιαστικά αποτελέσματα με θετική επίδραση σε ένα υπερσύνολο δραστηριοτήτων

Επιπλέον προβλέπεται και στήριξη των σχεδίων Τοπικής Ανάπτυξης με Πρωτοβουλία Τοπικών Κοινοτήτων (ΤΑΠΤοΚ) στις αγροτικές περιοχές (πρωτοβουλία τύπου LEADER) με χρηματοδότηση κύρια από την πρωτοβουλία LEADER του ΕΠ Αγροτικής Ανάπτυξης.

Η χρηματοδότηση των ολοκληρωμένων παρεμβάσεων θα καλυφθεί από τους Άξονες Προτεραιότητας του ΕΠ-ΠΔΜ και τα αντίστοιχα τομεακά προγράμματα.

Κύρια Στοιχεία των ΟΧΕ και ΒΑΑ είναι :

- Χωρική Στρατηγική –Αστική Στρατηγική/συμπληρωματικότητα/συνεκτικότητα των δράσεων
- Η τοπική αντιπροσωπευτική συμμετοχή/η εταιρικότητα σε όλα τα στάδια της εφαρμογής της ΟΧΕ/ΒΑΑ, δηλαδή από την ανάπτυξη της στρατηγικής στην υλοποίηση και τη διακυβέρνηση
- Χρηματοδοτική υποστήριξη από τα ΕΔΕΤ,ΕΚΤ, ΕΤΠΑ,Ταμείο Συνοχής που μπορούν να συμπληρωθούν από το ΕΓΤΑΑ

#### **Οι Διακρατικές Συνεργασίες**

Κύριο μοχλό σύνδεσης του ΕΠ-ΠΔΜ 2014-2020 με πόρους από το Στόχο Επενδύσεων για Ανάπτυξη και Απασχόληση μπορεί να αποτελέσει το Διαπεριφερειακό Πρόγραμμα INTERREG EUROPE. Η Περιφέρεια και άλλοι φορείς της Δυτικής Μακεδονίας θα διεκδικήσουν χρηματοδοτήσεις σε διάφορους τομείς παρέμβασης από τα διακρατικά – διασυνοριακά προγράμματα: MED (διακρατικό)- MED ENI CBC (διασυνοριακό) - INTERREG EUROPE (διαπεριφερειακό) – Balkan- Mediterranean (Βουλγαρία, Κύπρος, Αλβανία,ΠΓΔΜ). Διαπεριφερειακές ζώνες συνεργασίας εντοπίζονται στους τομείς των δικτύων μεταφορικών, ενεργειακών και τηλεπικοινωνιακών υποδομών, διαχείρισης κοινών φυσικών πόρων καθώς και αναπτυξιακών χαρακτηριστικών ιδιαίτερου ενδιαφέροντος (επιχειρηματικότητα, ανάπτυξη αγροτικού χώρου, τουρισμός, πολιτισμός, υγεία, εκπαίδευση).

### **3.2. ΚΑΘΟΡΙΣΜΟΣ ΤΗΣ ΣΤΡΑΤΗΓΙΚΗΣ ΤΟΥ ΔΗΜΟΥ**

#### **3.2.1. Καθορισμός της Στρατηγικής**

Ο στρατηγικός προγραμματισμός αποτελεί τη διαδικασία εκείνη , μέσω της οποίας ένας οργανισμός θέτει στόχους και αποφασίζει ενέργειες που θα πραγματοποιήσει, ώστε να τους πετύχει . Η σύνταξη του στρατηγικού σχεδιασμού αποτελεί μια συλλογική διαδικασία, κατά την οποία όλοι οι εμπλεκόμενοι συμφωνούν σε ένα από κοινού όραμα, το οποίο θα πρέπει να αναλυθεί σε πραγματικούς και εφικτούς στόχους που θα συνοδεύονται από δείκτες παρακολούθησης για την καταμέτρηση της προόδου των στόχων, ώστε να κρίνεται σταδιακά η αποτελεσματικότητά τους και να αξιολογούνται οι επί μέρους επιλογές.

Στο επιχειρησιακό πρόγραμμα του δήμου προβλέπεται η λειτουργική ένταξη των υφιστάμενων δράσεων αλλά και η ενσωμάτωση νέων παρεμβάσεων που απαντούν στις σύγχρονες ανάγκες της τοπικής κοινωνίας. Οι προτεραιότητες του επιχειρησιακού σχεδιασμού εκπορεύονται από το όραμα και τις κατευθυντήριες γραμμές της διοίκησης.

Η επιλογή της στρατηγικής και των γενικών στόχων-μέτρων , βασίζεται στην ανάγκη ολοκληρωμένης αντιμετώπισης των αδυναμιών και δυσλειτουργιών του δήμου , έτσι όπως διατυπώθηκαν και είναι συναρμονισμένα με τα κρίσιμα ζητήματα που αναδείχθηκαν από την ανάλυση SWOT. Ο στρατηγικός σχεδιασμός αποτυπώνει ένα ολοκληρωμένο και ενιαίο σύνολο σχεδιασμένων χειρισμών για την επίτευξη συγκεκριμένων στόχων και προσδιορίζει Πού βρίσκεται ο Δήμος Εορδαίας , Που επιθυμεί να φτάσει και με ποιόν τρόπο.

Από την ανάλυση της υφιστάμενης κατάστασης προκύπτει ότι ο Δήμος Εορδαίας χαρακτηρίζεται από στασιμότητα. Η διαπίστωση αυτή αναδεικνύει μία σοβαρή αντίφαση σε σχέση με τις δυνατότητες και τους πόρους της περιοχής αλλά και τις ευκαιρίες ανάπτυξής της. Παρατηρείται έλλειψη αναπτυξιακού σχεδιασμού και αποσπασματική χρηματοδότηση έργων καθώς και έλλειψη σταθερής επιλογής για τη συγκέντρωση και αξιοποίηση των περιορισμένων χρηματοδοτικών πόρων σε σαφείς στοχευμένους τομείς . Οι καταστάσεις αυτές διαμορφώνουν όρους οπισθοδρόμησης.

Βασική προϋπόθεση για να επιτύχει ο Δήμος Εορδαίας τους μελλοντικούς του σκοπούς και τις επιδιώξεις του είναι να έχει αποσαφηνίσει ποιοι ακριβώς είναι αυτοί οι σκοποί του και οι επιδιώξεις του. Αυτό θα επιτευχθεί με τη διαμόρφωση μιας στρατηγικής ανάπτυξης η οποία θα περιλαμβάνει το αναπτυξιακό του όραμα. Το μέγεθος και η ένταση των σημερινών προκλήσεων αναδεικνύουν μάλιστα εντονότερα την αξία του στρατηγικού σχεδιασμού , την ανάγκη δηλαδή να κατανοήσουμε και να σταθμίσουμε τις δυνάμεις που διαμορφώνουν το μέλλον .

Η κοινωνική-οικονομική συγκυρία και οι εντάσεις αυτές αποτελούν ευκαιρία ίσως περισσότερο από ποτέ αναπροσανατολισμού και κατεύθυνσης. Σε έναν κόσμο που αλλάζει τόσο γρήγορα, όπου οι νέες τεχνολογίες αλλάζουν ή ανατρέπουν τα δεδομένα, θα ήταν λάθος ο Δήμος να μείνει προσηλωμένος ή προσκολλημένος σε ιεραρχικές δομές χωρίς αντίκρισμα και χωρίς αποτέλεσμα. Ο Δήμος Εορδαίας οφείλει να διαδραματίσει πρωταγωνιστικό ρόλο ώστε στη συγκυρία της κρίσης να μπορέσει να αποκτήσει ή να αναδείξει το συγκριτικό του πλεονέκτημα. Συνεπώς, ενισχύοντας τα ισχυρά του σημεία, διορθώνοντας αδυναμίες , αξιοποιώντας ευκαιρίες και αντιμετωπίζοντας απειλές πρέπει να διαμορφώσει απλό και κατανοητό στόχο προοπτικής.

Η εκπόνηση του στρατηγικού σχεδιασμού παράλληλα με την αξιολόγηση του εσωτερικού και εξωτερικού περιβάλλοντος στηρίζεται

### **3.2.2. Δυνατότητες –συγκριτικά πλεονεκτήματα**

**1.Εξορυκτική δραστηριότητα μεγάλης κλίμακας . ο ρόλος της Πτολεμαΐδας συνδέεται με την ανάπτυξη των εξορυκτικών και βιομηχανικών δραστηριοτήτων της ΔΕΗ καθιστώντας την πόλη ενεργειακό αλλά και εμπορικό-βιομηχανικό κέντρο λόγω της ύπαρξης σημαντικών ορυκτών πόρων. **Ως εκ τούτου η Εορδαία μπορεί να διατηρήσει την ενεργειακή φυσιογνωμία αναπτύσσοντας παράλληλα δράσης διαχείρισης και αξιοποίησης της τεράστιας βιομηχανικής-ενεργειακής κληρονομιάς με στόχο ειδικότερα την ανάπτυξη της Επιχειρηματικότητας –Καινοτομίας-Παιδείας πάνω σε ενεργειακά και περιβαλλοντικά και αώτερο στόχο την εξασφάλιση των εγγύων για τον ομαλό μετασχηματισμό του δήμου , την ανατροπή των αρνητικών συνεπειών της εκβιομηχάνισης σε δημιουργική διέξοδο προς τη μεταλιγνιτική περίοδο.****

2. Η παραγωγή ενέργειας θα παραμείνει κεντρική δραστηριότητα για μεγάλο χρονικό διάστημα επηρεάζοντας την περιοχή. Ωστόσο όμως η μεταλιγνιτική περίοδος έχει ξεκινήσει στην περιοχή με δεδομένη την ενεργειακή πολιτική της Ε.Ε. , την απελευθέρωση ενέργειας και την υποχρέωση μείωσης των εκπομπών CO<sub>2</sub> . Η εξάρτηση της Εορδαίας από τη ΔΕΗ καθιστά αναπόφευκτη τη σύνδεση των αναπτυξιακών σεναρίων με τα ενεργειακά σενάρια της επόμενης 20ετίας. Ως εκ τούτου δημιουργείται ένα περιβάλλον στρατηγικής αβεβαιότητας για τον ενεργειακό τομέα της περιοχής . Η αντίδραση της ΔΕΗ ως επιχειρηματικής μονάδας στις νέες προκλήσεις δεν μπορεί να προσδιοριστεί .Ως εκ τούτου σταδιακά κρίνεται επιβεβλημένος ο προσανατολισμός προς την κατεύθυνση της ανεξάρτησης της τοπικής οικονομίας και της υιοθέτησης μιας καινοτόμου αναπτυξιακής στρατηγικής που θα υπερβαίνει τις σημερινές παραγωγικές δομές με αναπροσανατολισμό σε άλλους τομείς οικονομικής δραστηριότητας . Η ομαλή μετάβαση της περιοχής στη μεταλιγνιτική περίοδο θα γίνει με όρους βιώσιμης ανάπτυξης ,με γνώση και επενδύσεις

**3. Η ύπαρξη του δικτύου της Τηλεθέρμανσης αποτελεί ένα συγκριτικό πλεονέκτημα με δυνατότητες ενδυνάμωσης και αξιοποίησης κατά το επωφέλεστερο των δυνατοτήτων που έχει.** Η εκμετάλλευση των χρηματοδοτικών δυνατοτήτων για την επέκταση του δικτύου της μπορεί να συμβάλλει στην εξοικονόμηση και ορθολογική χρήση της ενέργειας , στην προστασία του περιβάλλοντος , στην παροχή φθηνότερης θέρμανσης και στην αναβάθμιση του επιπέδου της ποιότητας ζωής των κατοίκων όλου του Δήμου

4. Η γη εξαιρετικών δυνατοτήτων για γεωργική και κτηνοτροφική παραγωγή με δυνατότητα αξιοποίησης των εδαφών στα οποία έχει ολοκληρωθεί η εξορυκτική δραστηριότητα της ΔΕΗ και τα οποία μπορούν να επαναποδοθούν για το καλό της περιοχής και του κοινωνικού συνόλου

5. Διαθέτει πολύ καλές κλιματολογικές συνθήκες που επιτρέπουν την παραγωγή άριστης ποιότητας γεωργικών προϊόντων ( μήλο Βερμίου , Μουρικού κλπ) . Ο πρωτογενής τομέας μπορεί να χρησιμοποιηθεί με τον σωστό σχεδιασμό ως αντίβαρο στην αποβιομηχανοποίηση της περιοχής κατά τη μεταλιγνιτική περίοδο . Η δυνατότητα αναδιάρθρωσης του πρωτογενούς τομέα μπορεί να στηριχθεί στην παραγωγή υψηλής ποιότητας προϊόντων , στη δημιουργία νέων παραγωγικών διαδικασιών όπως για παράδειγμα με την αξιοποίηση των θερμικών πλεονασμάτων για την παραγωγή θερμοκηπίων . Η ενίσχυση του αγροτικού τομέα μπορεί να συνδυαστεί με δομές μεταποίησης και εμπορίας αγροτικών προϊόντων

6. Διαθέτει εδαφικά και κλιματολογικά χαρακτηριστικά για την ανάπτυξης μορφών ανανεώσιμης ενέργειας ( φωτοβολταϊκά, φυσικό αέριο κλπ) με ιδιωτική πρωτοβουλία . Η εγκαθίδρυση ενός σύνθετου πλέγματος οικολογικών δραστηριοτήτων στην περιοχή του δήμου με απόλυτο σεβασμό προς το περιβάλλον και τη φυσιογνωμία της περιοχής θα ισχυροποιήσει τον ενεργειακό χαρακτήρα της περιοχής με αξιοποίηση από το παραγωγικό σύστημα της περιοχής αυτών των νέων μορφών ενέργειας

**7. Ο Δήμος Εορδαίας διαθέτει ισχυρά συγκριτικά πλεονεκτήματα ειδικά μετά την ενσωμάτωση των νέων δήμων και της Κοινότητας Βλάστης και της εξαιρετικής γεωμορφολογίας τους (ορεινός όγκος Βερμίου , η Βλάστη, το Μουρίκι , τα λιμναία οικοσυστήματα της περιοχής κλπ) που αυτοί προσφέρουν για την ανάπτυξη εναλλακτικών μορφών τουρισμού μέσα από δράσεις προβολής της ομορφιάς του φυσικού περιβάλλοντος. Ως εκ τούτου υπάρχει η δυνατότητα να προσανατολιστούμε προς την κατεύθυνση ενίσχυσης ( σε ποιοτικό και ποσοτικό επίπεδο) των υποδομών φιλοξενίας**



8. Δυνατότητα διασύνδεσης του πρωτογενούς με τον τριτογενή τομέα με ανασυγκρότηση του τελευταίου μέσα από παραγωγή και διάθεση στην αγορά ποιοτικών προϊόντων ( ονομασία προέλευσης, βιολογικά κα) και της συγκρότησης στην ύπαιθρο ενός πλέγματος παραγωγικών δραστηριοτήτων και της σύνδεσης με δραστηριότητες του τριτογενούς τομέα πχ οικοτουρισμός ή άλλες μορφές ήπιων τουριστικών δραστηριοτήτων
9. Οι υποδομές σε σχολεία , αθλητικές εγκαταστάσεις κλπ είναι ικανοποιητικές και το Κολυμβητήριο που είναι ολυμπιακών προδιαγραφών έχει τη δυνατότητα να φιλοξενήσει αθλητικές δραστηριότητες πανελληνίου επιπέδου με δυνατότητες ανάπτυξης του αθλητικού τουρισμού
10. Διαθέτουμε πλούσια πολιτιστική κληρονομιά που σε συνδυασμό με ένα ευρύτερο πλέγμα από πολιτιστικές δράσεις μπορεί να αποτελέσει πόλο έλξης για την ευρύτερη περιοχή ( ανθρωπολογικό – παλαιοντολογικό μουσείο κλπ)
11. Διαθέτει αναβαθμισμένο οδικό-μεταφορικό δίκτυο ειδικά με την Εγνατία Οδό που είναι πολύ κοντά στον πολεοδομικό μας ιστό. Επιβάλλεται όμως να προσανατολιστούμε προς την κατεύθυνση της περαιτέρω βελτίωσης του οδικού δίκτυο
12. Αξιοποίηση για την αναπτυξιακή πορεία του Δήμου η σχεδιαζόμενη διεύλωση του Διαδριατικού Αγωγού φυσικού αερίου (Trans Adriatic Pipeline-TAP) και η εκμετάλλευση κάθε δυνατότητας που θα παρασχεθεί στο Δήμο στα πλαίσια της Εταιρικής Κοινωνικής Ευθύνης της εταιρείας
13. Αξιοποίηση των δυνατοτήτων της Σχολής Πυροσβεστών και του Εθνικού Κέντρου Πολιτικής Προστασίας η σύσταση του οποίου επίκειται στους χώρους της ΑΕΒΑΛ

### 3.2.3. Αδύνατα σημεία

14. Περιβαλλοντική υποβάθμιση της περιοχής . Η επιβάρυνση του περιβάλλοντος, λόγω της εκτεταμένης και συνεχούς εκπομπής αέριων ρύπων και καθώς και διατάραξη δεκάδων χιλιάδων στρεμμάτων γης προκειμένου να εξορυχθεί ο λιγνίτης δημιουργούν μεγάλα προβλήματα στην ποιότητα ζωής των κατοίκων
15. Αδυναμία από τη χαμηλή επιχειρηματικότητα και περιορισμένη χωρική κλίμακα ανάπτυξης επιχειρηματικών δραστηριοτήτων κυρίως λόγω του κυρίαρχου ρόλου της ΔΕΗ και αδυναμίες υιοθέτησης καινοτόμων πρακτικών σε συνδυασμό με τον περιορισμένο βαθμό ανάπτυξης συμπληρωματικών προς τη ΔΕΗ δραστηριοτήτων (δορυφορικές δραστηριότητες)
16. Υπάρχουν εξαιρετικά μεγάλα ποσοστά ανεργίας ειδικότερα λόγω της σταδιακής αποβιομηχάνισης της μονομερούς εξάρτησης της τοπικής οικονομίας από τη ΔΕΗ με περιορισμένη την ανάπτυξη συμπληρωματικών προς τη ΔΕΗ δράσεων με αυξητικές τάσεις λόγω της σταδιακής αποβιομηχάνισης
17. Οι υποδομές υγείας και ειδικότερα το Μποδοσάκειο Νοσοκομείο έχουν υποβαθμιστεί και έχει απαξιωθεί ο ρόλος τους ενώ παρατηρούνται και ελλείψεις υποδομών και προσωπικού στις δομές κοινωνικής φροντίδας, προστασίας και εξυπηρέτησης ΑΜΕΑ με αδυναμία κάλυψης των αναγκών λειτουργίας και συντήρησης των Ελλείψεις υποδομών και προσωπικού στις δομές κοινωνικής φροντίδας και προστασίας και εξυπηρέτησης ΑΜΕΑ και αδυναμία κάλυψης των αναγκών λειτουργίας και συντήρησης των υφιστάμενων υποδομών λόγω έλλειψης πόρων ( ανθρώπινων , οικονομικών κλπ)

18. Έλλιπής προετοιμασία και έλλειψη επιχειρησιακής ετοιμότητας για την αξιοποίηση χρηματοδοτικών προγραμμάτων σε συνδυασμό με τις περιορισμένες οικονομικές δυνατότητες του Δήμου
19. Η ανάγκη αναδιοργάνωσης των υπηρεσιών με γνώμονα την αποτελεσματικότητα και αποδοτικότητα
20. Ο μικρός βαθμός ενσωμάτωσης των ΤΠΕ στις εσωτερικές διαδικασίες και η έλλειψη ολοκληρωμένων πληροφοριακών συστημάτων

#### 3.2.4. Ευκαιρίες

1. Η ύπαρξη πόρων και η δυνατότητα διαμόρφωσης πολιτικών ανάπτυξης του πρωτογενούς τομέα και δυνατότητες της μεταποίησης των προϊόντων του
2. Πλεονεκτική γεωγραφική θέση που δίνει τη δυνατότητα για την ανάπτυξη οικονομικών και εμπορικών σχέσεων με τις Βαλκανικές χώρες και διείσδυση στη Βαλκανική αγορά με πολιτική εξωστρέφειας
3. Ενίσχυση της γνώσης και ανάπτυξη τεχνογνωσίας στα ζητήματα διαχείρισης ενέργειας, με σκοπό να καθιερωθεί η περιοχή ως ενεργειακό κέντρο παράλληλα με τη διεύρυνση των πηγών ενέργειας
4. Ενίσχυση των χαρακτηριστικών αγροτικών προϊόντων με την ολοκληρωμένη διαχείριση και επιτόπου συσκευασία ( μεταποίηση)

#### 3.2.5. Απειλές

1. Οικονομικό περιβάλλον ασταθές και έωλο λόγω της οικονομικής κατάστασης της Ελλάδας αλλά και σε
2. Συρρίκνωση των πόρων λόγω περικοπών των κρατικών επιχορηγήσεων στους ΟΤΑ
3. Η περιβαλλοντικά επιβαρυντική λειτουργία της ΔΕΗ στην περιοχή και η μειωμένη ελκυστικότητα για τους επισκέπτες λόγω της διασύνδεσης της περιοχής με τις δραστηριότητες της ΔΕΗ
4. Η μονοδιάσταση της απασχόλησης σε ενέργεια, εγκυμονεί κινδύνους σε περιόδους ύφεσης του τομέα αυτού
5. Η απουσία ενός

Από τα παραπάνω προκύπτει ότι ο Δήμος έχει τις προοπτικές βιώσιμης και αειφόρου ανάπτυξης, αρκεί να προσδιοριστεί σαφές πλαίσιο και πρόγραμμα εφαρμόσιμων ενεργειών θέτοντας τις απαραίτητες προτεραιότητες και διαμορφώνοντας ένα ανταγωνιστικό επίπεδο διαβίωσης και επιχειρηματικών ευκαιριών . Ως εκ τούτου πρέπει

- Να υποστηρίξει την ωρίμανση σημαντικών έργων για τη διεκδίκηση-αξιοποίηση κάθε δυνατής χρηματοδότησης τη νέα προγραμματική περίοδο από Ευρωπαϊκές χρηματοδοτήσεις αλλά και διαθέσιμους εθνικούς πόρους
- Να προσδώσει χαρακτήρα και επωνυμία στην περιοχή και τα προϊόντα της
- Να αποκαταστήσει την αίσθηση δικαίου στην καθημερινότητα και την συμπεριφορά των αρχών και του Πολίτη αντιμετωπίζοντας δραστικά τις εσωτερικές αδυναμίες του Δήμου με όρους βιωσιμότητας και αποτελεσματικότητας

### 3.3. Αποστολή, Όραμα και κατευθυντήριες και εμβληματικές προτεραιότητες

**Αποστολή του Δήμου Εορδαίας** : Η διακυβέρνηση των τοπικών υποθέσεων (τοπική διακυβέρνηση) και η παροχή δημόσιων αγαθών και υπηρεσιών για την ικανοποίηση των αναγκών των κατοίκων και των τοπικών φορέων, με απώτερο σκοπό την βιώσιμη κοινωνική και οικονομική ανάπτυξη της περιοχής»

**Το όραμα του Δήμου** : Το αναπτυξιακό όραμα του Δήμου για την περίοδο 2015-2019, με βάση την ανάλυση που προηγήθηκε , τις ευρωπαϊκές, εθνικές και αναπτυξιακές προτεραιότητες, τις επιδιώξεις και δεσμεύσεις της δημοτικής αρχής καθώς και όλες τις παραμέτρους που αναφέρθηκαν είναι το εξής

«Ο Δήμος Εορδαίας θέλει να διατηρήσει τον ενεργειακό χαρακτήρα του διότι αποτελεί την καρδιά της ενέργειας της Ελλάδας. Παράλληλα στοχεύει στην ισόρροπη ανάπτυξη του πρωτογενούς, δευτερογενούς και τριτογενούς τομέα ενώ έμφαση θα δοθεί στην εξωστρέφεια, τοπική ανάπτυξη με ενίσχυση της κοινωνικής συνοχής και σύμφωνα με τις αρχές της αειφόρου ανάπτυξης καθώς και στη βελτίωση της καθημερινότητας του πολίτη σύμφωνα με τις αρχές της ανοικτής διακυβέρνησης και της νέας δημόσιας διοίκησης»

Βασική προϋπόθεση , για να επιτύχει ο Δήμος Εορδαίας τους μελλοντικούς του σκοπούς και τις επιδιώξεις είναι να αποσαφηνίσει ποιοι ακριβώς είναι αυτοί. Το μέγεθος και η ένταση των σημερινών προκλήσεων καταδεικνύουν την ανάγκη να κατανοήσουμε και να σταθμίσουμε τις δυνάμεις που διαμορφώνουν το αύριο της περιοχής μας . Η αξία του στρατηγικού σχεδιασμού δεν έγκειται στην πρόβλεψη του μέλλοντος αλλά στη δυνατότητα που δίνει ώστε ο Δήμος να ενισχύσει την ικανότητα να αντιμετωπίσει επιτυχώς τις προκλήσεις και να βελτιστοποιήσει τις ευκαιρίες που αναδύονται μέσα από τις καταγεγραμμένες θεμελιώδεις τάσεις, οι οποίες θα συνδιαμορφώσουν τις εξελίξεις την επόμενη δεκαετία.

Ως εκ τούτου δύο θα είναι οι κυρίαρχες κατευθύνσεις που ο Δήμος Εορδαίας οφείλει να ακολουθήσει ώστε να διατηρήσει τη θέση του και σταδιακά να αποκτήσει μία νέα δυναμική.

Η διττή αυτή κατεύθυνση αφορά αφενός την ενίσχυση της γνώσης και των δεξιοτήτων ως μοχλός προώθησης της ανταγωνιστικότητας και δημιουργίας πλούτου και αφετέρου τη βιώσιμη ανάπτυξη, που αναζητεί συστηματικά τρόπους για την ελαχιστοποίηση των περιβαλλοντικών επιπτώσεων της ανθρώπινης δραστηριότητας.

#### Κατευθυντήριες γραμμές- εμβληματικές προτεραιότητες

Οι βασικές κατευθύνσεις και προτεραιότητες της δημοτικής αρχής για την επόμενη περίοδο λαμβάνοντας υπόψη του τόσο την περιφερειακή όσο και την εθνική και ευρωπαϊκή στρατηγική εστιάζει στα εξής :

- ✓ Στην τοπική συμμετοχική διακυβέρνηση και την προώθηση της συμμετοχής των πολιτών και των κοινωνικών εταίρων μέσα από διαδικασίες διαβούλευσης
- ✓ Στην οργάνωση του Δήμου σύμφωνα με τις αρχές της νέας δημόσιας διοίκησης (σύγχρονο μοντέλο διοίκησης μέσω στόχων, κουλτούρα συνεργασίας τόσο στο εσωτερικό όσο και εξωτερικό περιβάλλον, αξιοποίηση του ανθρώπινου δυναμικού και βελτιστοποίηση των δεξιοτήτων με διαρκή και στοχευμένη

- εκπαίδευση) και της ανοιχτής διακυβέρνησης (νομιμότητα, διαφάνεια, διαβούλευση, λογοδοσία ,οικονομικός εξορθολογισμός, αποκέντρωση)
- ✓ Αναδιοργάνωση του δήμου με αξιοποίηση των δυνατοτήτων που προσφέρουν οι ΤΠΕ (ηλεκτρονικές υπηρεσίες και ολοκληρωμένα πληροφοριακά συστήματα, ) με ταυτόχρονο ανασχεδιασμό και μοντελοποίηση των διαδικασιών και αναδιάρθρωση της εσωτερικής δομής
  - ✓ Προστασία φυσικού περιβάλλοντος με στόχο την επίτευξη βελτιωμένου μικροκλίματος (εκπόνηση, γενικού σχεδίου αντιπλημμυρικής προστασίας, οικισμών και ενδοχώρας, νέο μοντέλο διαχείρισης των απορριμμάτων κα)
  - ✓ Δράσεις μείωσης του «ενεργειακού αποτυπώματος» σε συνάρτηση με όσα διαλαμβάνει το «Σύμφωνο των Δημάρχων» για την αειφόρο ανάπτυξη και τη μείωση της ενεργειακής σπατάλης , ενεργειακή αναβάθμιση του δημοτικού φωτισμού , των δημοτικών κτιρίων
  - ✓ Προώθηση της Αειφόρου βιώσιμης ανάπτυξης μέσα από δράσεις εξοικονόμησης ενέργειας και αναβάθμισης του αστικού περιβάλλοντος
  - ✓ Ολοκληρωμένη διαχείριση απορριμμάτων με έμφαση στην ανακύκλωση, επαναχρησιμοποίηση, κομποστοποίηση
  - ✓ Ισόρροπη ανάπτυξη και αναβάθμιση της ποιότητας ζωής όλων συνολικά των κατοίκων του δήμου και άρση χωρικών ανισοτήτων και ανισοβαρούς ανάπτυξης
  - ✓ Συνεργασία με τη ΔΕΗ για επαναπόδοση των εδαφών και αξιοποίηση περιοχών όπου έχει ολοκληρωθεί η εξορυκτική δραστηριότητα με στόχο την αγροτική ανάπτυξη, τον βιομηχανικό τουρισμό
  - ✓ Σχέδια Τοπικής Ανάπτυξης με πρωτοβουλία Τοπικών Κοινοτήτων
  - ✓ Ολοκληρωμένη ανάπτυξη του αστικού και περαστικού ιστού της πόλης στη βάση Σχεδίου Βιώσιμης Αστικής Ανάπτυξης (Β.Α.Α.), αναβάθμιση αστικής περιοχής και συνδυασμένες αναπλάσεις, αξιοποίηση εγκαταλειμμένων κτιρίων
  - ✓ Χωροταξικός σχεδιασμός για τον καθορισμό χρήσεων γης, αγροτικής-γεωργικής γης, κτηνοτροφίας
  - ✓ Οι νέες τεχνολογίες και η καινοτομία να καταστούν σημαντικά εργαλεία για την αναζωογόνηση της τοπικής οικονομίας και τη βελτίωση της ποιότητας ζωής (μείωση κατανάλωσης ενέργειας και ψηφιακού χάσματος
  - ✓ Αναζωογόνηση της τοπικής οικονομίας, παραγωγής και μεταποίησης με τη χρήση νέων τεχνολογικών και καινοτόμων δράσεων ,συνεργασιών και δικτύων
  - ✓ Πρωτοβουλίες προώθησης των τοπικών αγροτικών προϊόντων (δικτύωση με τις αγορές, συμβουλευτικές παρεμβάσεις για αναδιάρθρωση των καλλιεργειών, προώθηση της ιδέας « αγοράς των παραγωγών»
  - ✓ Προώθηση της δημιουργίας και συμμετοχής των επιχειρήσεων σε «επιχειρηματικές συστάδες » (clusters)
  - ✓ Ενίσχυση και ανάδειξη του πολιτιστικού αποτυπώματος της περιοχής , χρήση των ΤΠΕ για τη δημιουργία μιας σύγχρονης, τοπικής πολιτιστικής φυσιογνωμίας σε συνδυασμό με την χαρτογράφηση του «πολιτιστικού γίνεσθαι» και την καταγραφή της τοπικής ιστορίας
  - ✓ Πρωτοβουλίες και συνέργειες με φορείς της ευρύτερης περιοχής για την ενίσχυση της κοινωνικής συνοχής και τη δημιουργία Δικτύου Αλληλεγγύης

- ✓ Προώθηση της Κοινωνικής Επιχειρηματικότητας και των κοινωνικών συνεταιρισμών
- ✓ Διασύνδεση με εκπαιδευτικά ιδρύματα, με επαγγελματικούς και επιστημονικούς φορείς, διαμόρφωση συνεκτικών προτάσεων για ολοκληρωμένες παρεμβάσεις

### ΣΤΟΧΟΙ ΚΑΙ ΑΝΑΠΤΥΞΙΑΚΕΣ ΠΡΟΤΕΡΑΙΟΤΗΤΕΣ

Στις ενότητες που προηγήθηκαν προσδιορίστηκαν τα κρίσιμα ζητήματα , δηλαδή τα σημαντικότερα προβλήματα σε όλους τους τομείς αρμοδιοτήτων του Δήμου. Για κάθε ένα από αυτά τα ζητήματα προσδιορίζονται στη συνέχεια οι στόχοι στους οποίους θα πρέπει να εστιάσει ο Δήμος προκειμένου να εκπληρώσει την αποστολή του και υλοποιήσει το όραμά του .

Στη συνέχεια οι στόχοι ομαδοποιούνται σε **Μέτρα**, τα οποία εντάσσονται σε **Άξονες Προτεραιότητας**

Σύμφωνα με το όραμα και τις κατευθυντήριες πολιτικές της Διοίκησης, οι αναπτυξιακές προτεραιότητες , τα μέτρα και οι στόχοι του Εορδαίας για την επόμενη πενταετία αναλύονται ως εξής:

### ΑΞΟΝΑΣ 1<sup>ος</sup> : ΠΕΡΙΒΑΛΛΟΝ ΚΑΙ ΠΟΙΟΤΗΤΑ ΖΩΗΣ

ΜΕΤΡΑ	ΚΩΔ.	ΣΤΟΧΟΙ
<b>1.1.Φυσικό Περιβάλλον-Πράσινο /ΑΠΕ</b>	<b>1.1.1</b>	Προστασία-αποκατάσταση-αξιοποίηση του φυσικού περιβάλλοντος και των φυσικών πόρων
	<b>1.1.2</b>	Αποκατάσταση των προβλημάτων ρύπανσης των υδάτων για ύδρευση και άρδευση
	<b>1.1.3</b>	Ολοκλήρωση των Έργων Επεξεργασίας Λυμάτων και ολοκληρωμένη διαχείριση υγρών αποβλήτων με επέκταση και βελτιστοποίηση των υποδομών
	<b>1.1.4.</b>	Ανάπτυξη σχεδίου αποκατάστασης και επαναχρήσης των εδαφών όπου έχει ολοκληρωθεί η εξορυκτική δραστηριότητα
	<b>1.1.5.</b>	Ολοκληρωμένο σχέδιο μετεγκατάστασης οικισμών
	<b>1.1.6.</b>	Επέκταση του δικτύου Τηλεθέρμανσης στις Τοπικές Κοινότητες
	<b>1.1.7</b>	Έλεγχος και αντιμετώπιση των παραγόντων που επιβαρύνουν το περιβάλλον
	<b>1.1.8</b>	Ολοκλήρωση Έργων ύδρευσης -αποχέτευσης
	<b>1.1.9</b>	Προώθηση –υλοποίηση προγραμμάτων πράσινης ενέργειας-, εξοικονόμησης ενέργειας και διάδοση χρήσης ΑΠΕ
	<b>1.1.10</b>	Αξιοποίηση ανανεώσιμων πηγών ενέργειας και δράσεις εξοικονόμησης ενέργειας σε σχολεία της πόλης
<b>1.2.Καθαριότητα-Συντήρηση Πρασίνου –Περιβάλλον και Πολιτική Προστασία</b>	<b>1.2.1.</b>	Ολοκληρωμένα Συστήματα Διαχείρισης Απορριμμάτων και Ανακύκλωσης
	<b>1.2.2</b>	Στελέχωση και εκσυγχρονισμός της υπηρεσίας καθαριότητας
	<b>1.2.3</b>	Βελτίωση του επιπέδου καθαριότητας σε δρόμους και κοινόχρηστους χώρους και διαχείριση των αιτημάτων –παραπόνων πολιτών
	<b>1.2.4</b>	Συντήρηση-προστασία-αναβάθμιση χώρων πρασίνου

	<b>1.2.5</b>	Πολιτική προστασία -προληπτικά έργα αντιπλημμυρικής προστασίας
	<b>1.2.6</b>	Ενεργοποίηση και συντονισμός προγράμματος διαχείρισης αδέσποτων ζώων σύμφωνα με το Ν.4039/2012
<b>1.3.Χωροταξία- Οικιστικό Περιβάλλον-συγκοινωνία</b>	<b>1.3.1</b>	Ολοκληρωμένα προγράμματα Προστασίας και Ανάδειξης Ορεινών Όγκων
	<b>1.3.2</b>	Βιώσιμη Αστική Ανάπτυξη
	<b>1.3.3</b>	Χωροταξικός & Πολεοδομικός Σχεδιασμός
	<b>1.3.4</b>	Βελτίωση της ικανότητας συντήρησης δημοτικών υποδομών και αξιοποίηση κτιριακού αποθέματος Δήμου
	<b>1.3.5</b>	Δημιουργία κατάλληλων υποδομών και συστημάτων για τη διαχείριση αποφάσεων κυκλοφοριακών και συγκοινωνιακών ρυθμίσεων και αδειών
	<b>1.3.6</b>	Βελτίωση των οδικών υποδομών (ενδοδημοτικές & διαδημοτικές) ενίσχυση της αγροτικής οδοποιίας και ενίσχυση της δικτύωσης πόλης-υπαίθρου
<b>ΑΞΟΝΑΣ 2 : ΚΟΙΝΩΝΙΚΗ ΠΟΛΙΤΙΚΗ -ΠΑΙΔΕΙΑ-ΠΟΛΙΤΙΣΜΟΣ &amp; ΑΘΛΗΤΙΣΜΟΣ</b>		
<b>ΜΕΤΡΑ</b>	<b>ΚΩΔ.</b>	<b>ΣΤΟΧΟΙ</b>
<b>2.1. Κοινωνική μέριμνα και υγεία</b>	<b>2.1.1</b>	Βελτίωση υπηρεσιών πρόνοιας και υποστήριξης της καθημερινότητας του πολίτη, του ηλικιωμένου και της οικογένειας
	<b>2.1.2</b>	Κτιριακές κοινωνικές Υποδομές
	<b>2.1.3</b>	Προστασία ατόμων με ειδικές δεξιότητες (αναπηρία)
	<b>2.1.4</b>	Αναβάθμιση υποδομών και παροχής υγείας και αξιοποίηση προγραμμάτων προληπτικής ιατρικής και προαγωγής υγείας
	<b>2.1.5</b>	Λειτουργία του Κοινωνικού Φαρμακείου-Ιατρείου
<b>2.2 Κοινωνική Αλληλεγγύη</b>	<b>2.2.1</b>	Ανάπτυξη δομών-υπηρεσιών-δράσεων για την καταπολέμηση της φτώχειας και του κοινωνικού αποκλεισμού και αξιοποίηση κάθε χρηματοδοτικού προγράμματος του νέου ΕΣΠΑ
	<b>2.2.2</b>	Ενίσχυση κοινωνικής αλληλεγγύης και προώθηση δράσεων ευαισθητοποίησης δημοτών
<b>2.3 Ισότητα και κοινωνική ενσωμάτωση</b>	<b>2.3.1</b>	Προστασία ευπαθών και ευάλωτων ομάδων
	<b>2.3.2</b>	Συμβουλευτικές υπηρεσίες και ενημέρωση –προστασία των ανηλίκων και της οικογένειας
	<b>2.3.3</b>	Προώθηση γυναικείων θεμάτων και θεμάτων ισότητας των φύλων, προώθησης της απασχόλησης και της πρόσβασης σε ίσες ευκαιρίες
	<b>2.3.4</b>	Ολοκληρωμένο πρόγραμμα κοινωνικής ενσωμάτωσης ROMA
<b>2.4 Εθελοντισμός και Κοινωνικά Δίκτυα</b>	<b>2.4.1</b>	Ανάπτυξη και ενίσχυση του δικτύου εθελοντών
<b>2.5 Πολιτισμός, Αθλητισμός-Παιδεία</b>	<b>2.5.1</b>	Ανάδειξη και συντήρηση της ιστορικής και

και Νεολαία		πολιτιστικής κληρονομιάς της περιοχής και του ιστορικού αποτυπώματος της περιοχής
	2.5.2	Βελτίωση των αθλητικών εγκαταστάσεων και οργάνωση αθλητικών εκδηλώσεων τοπικής, εθνικής και διεθνούς εμβέλειας
	2.5.3	Διάδοση μαζικού αθλητισμού
	2.5.4	Βελτίωση της κατάστασης των σχολικών κτιρίων και λοιπών υποδομών
	2.5.5	Εκπαίδευση-επαγγελματική κατάρτιση-ενίσχυση προγραμμάτων δια βίου μάθησης
	2.5.6	Ανάπτυξη συνεργασιών με το ΤΕΙ και Πανεπιστήμιο Δ. Μακεδονίας

**ΑΞΟΝΑΣ 3<sup>ος</sup>: ΤΟΠΙΚΗ ΟΙΚΟΝΟΜΙΑ ΚΑΙ ΑΠΑΣΧΟΛΗΣΗ**

ΜΕΤΡΑ	ΚΩΔ.	ΣΤΟΧΟΙ
3.1 Απασχόληση –Ανάπτυξη Ανθρώπινου Δυναμικού	3.1.1	Διαμόρφωση Ολοκληρωμένου Σχεδίου Δράσης για την ενίσχυση- προώθηση της απασχόλησης και επαγγελματική κατάρτιση
	3.1.2	Δημιουργία δικτύου για την έρευνα , τη ζήτηση της απασχόλησης και τον προσανατολισμό της προσφοράς εργασίας
3.2.Αναπτυξη και Βελτίωση δραστηριοτήτων Πρωτογενούς Τομέας (Υποδομές-Δράσεις -Ενέργειες	3.2.1	Δημιουργία βελτίωση υποδομών δραστηριοτήτων πρωτογενούς τομέα
	3.2.2	Δραστηριότητες πρωτογενούς τομέα -συμβουλευτική υποστήριξη αγροτικού κόσμου
3.3 Επιχειρηματικότητα -Καινοτομία	3.3.1	Υποστήριξη Επιχειρηματικότητας-Καινοτομίας-συγκριτικού πλεονεκτήματος- αναπτυξιακή μετάβαση του ενεργειακού άξονα
3.4 Τουρισμός	3.4.1	Δράσεις τουριστικής προβολής

**ΑΞΟΝΑΣ 4 ΒΕΛΤΙΩΣΗ ΤΗΣ ΔΙΟΙΚΗΤΙΚΗΣ ΙΚΑΝΟΤΗΤΑΣ ΚΑΙ ΤΗΣ ΟΙΚΟΝΟΜΙΚΗΣ ΚΑΤΑΣΤΑΣΗΣ ΤΟΥ ΔΗΜΟΥ**

ΜΕΤΡΑ	ΚΩΔ.	ΣΤΟΧΟΙ
4.1 Διοίκηση και Οργάνωση των υπηρεσιών του Δήμου –Αξιοποίηση Ανθρώπινου Δυναμικού	4.1.1	Ενίσχυση της διοικητικής ικανότητας , της οργάνωσης και της λειτουργικότητας και ανάπτυξη διαδικασιών αμφίδρομης επικοινωνίας και συμμετοχής των πολιτών
	4.1.2	Αναδιοργάνωση των Υπηρεσιών του Δήμου - Βελτίωση προγραμματισμού - αξιολόγηση λειτουργία
	4.1.3	Συμμετοχή προσωπικού σε εκπαιδευτικά προγράμματα
4.2 Ηλεκτρονική Διακυβέρνηση	4.2.1	Βελτίωση της λειτουργίας του Δήμου με αξιοποίηση των Τεχνολογιών Πληροφορικής και Επικοινωνίας ΤΠΕ - Ηλεκτρονική Διακυβέρνηση
4.3 Οικονομικά - Αξιοποίηση της Δημοτικής Περιουσίας-εξορθολογισμός εσόδων εξόδων	4.3.1	Βελτίωση οικονομικών μεγεθών του Δήμου
	4.3.2	Αξιοποίηση της δημοτικής περιουσίας
4.4 Συνεργασίες	4.4.1	Ανάπτυξη Συνεργασιών

## ΕΝΔΕΙΚΤΙΚΕΣ ΔΡΑΣΕΙΣ ΑΝΑ ΑΞΟΝΑ ΠΡΟΤΕΡΑΙΟΤΗΤΑΣ ΚΑΙ ΜΕΤΡΟ

Στο παρόν κεφάλαιο παρουσιάζονται ενδεικτικές δράσεις ανά Άξονα Προτεραιότητας και Μέτρο. Οι ενδεικτικές δράσεις αφορούν ενέργειες, σχέδια, μελέτες και έργα που είτε έχει προγραμματιστεί η υλοποίησή τους, είτε προτείνεται η υλοποίησή τους για την επίτευξη των στόχων του Ε.Π.

Στην επόμενη ενότητα του Επιχειρησιακού Προγραμματισμού, οι δράσεις αυτές θα συμπληρωθούν και θα αναλυθούν περαιτέρω. Στον πίνακα που ακολουθεί παρουσιάζονται προκειμένου να γίνει κατανοητό το περιεχόμενο των στόχων.

## Άξονας 1: Περιβάλλον και Ποιότητα Ζωής

Κωδ.	Στόχος	Αρμόδια Υπηρεσία	Ενδεικτικές Δράσεις
<b>Μέτρο</b>	<b>Φυσικό Περιβάλλον-Πράσινο /ΑΠΕ</b>		
1.1.1	Προστασία-αποκατάσταση-αξιοποίηση του περιβάλλοντος και των φυσικών πόρων	Δ/νση Περιβάλλοντος & Ποιότητας Ζωής	<ul style="list-style-type: none"> <li>✓ Βελτίωση της περιβαλλοντικής συμπεριφοράς των κτιρίων του δήμου και των σχολείων</li> <li>✓ Εφαρμογή Π.Ε.Σ.Δ.Α.</li> <li>✓ Σχέδιο αξιοποίησης των φυσικών πόρων για την αναβάθμιση του εναλλακτικού τουρισμού και τη δημιουργία νέων τουριστικών προϊόντων</li> <li>✓ Ενίσχυση της προστασίας και ανάδειξης της φυσικής και πολιτιστικής κληρονομιάς και σύνδεση με την τουριστική ανάπτυξη</li> <li>✓ Προώθηση της έρευνας και της καινοτομίας στις τεχνολογίες χαμηλών εκπομπών διοξειδίου του άνθρακα</li> </ul>
1.1.2	Αποκατάσταση των προβλημάτων ρύπανσης των υδάτων για ύδρευση και άρδευση	ΔΕΥΑΕ/Δ/νση Περιβάλλοντος & Ποιότητας Ζωής	<ul style="list-style-type: none"> <li>✓ Μελέτες και έργα πλήρους απορρύπανσης των αρδευτικών υδάτων</li> <li>✓ Απορρύπανση εδαφών όπου εντοπίζεται προοπτική χρήσης από τη γεωργοκτηνοτροφία</li> <li>✓ Προστασία του υπόγειου υδροφορέα</li> </ul>
1.1.3	Ολοκλήρωση των Έργων Επεξεργασίας Λυμάτων και ολοκληρωμένη διαχείριση υγρών αποβλήτων με επέκταση και βελτιστοποίηση των υποδομών	Δ/νση Τεχνικών Υπηρεσιών/ΔΕΥΑΕ / Δ/νση Περιβάλλοντος & Ποιότητας Ζωής	<ul style="list-style-type: none"> <li>✓ Ολοκλήρωση έργων βελτίωσης επεξεργασίας λυμάτων , αναβάθμιση υποδομών βιολογικού καθαρισμού</li> <li>✓ Σχεδίαση έργων για τη συγκέντρωση και αποκομιδή των απορριμμάτων (συνεργασία με αρμόδιους φορείς)</li> </ul>



1.1.4	Ανάπτυξη σχεδίου αποκατάστασης και επαναχρήσης των εδαφών όπου έχει ολοκληρωθεί η εξορυκτική δραστηριότητα	Δ/νη Τεχνικών Υπηρεσιών/ Δ/νη Περιβάλλοντος & Ποιότητας Ζωής	<ul style="list-style-type: none"> <li>✓ Ολοκληρωμένο Σχέδιο αποκατάστασης των εδαφών και των περιβαλλοντικά επιβαρυνμένων περιοχών με πιθανή μεταφορά και εφαρμογή γόνιμου γεωχώματος</li> <li>✓ Ομαλοποιήσεις αναγλύφου, πιθανές αναδασώσεις</li> <li>✓ Εξέταση πιθανότητας εκτεταμένων φυτεύσεων με ενδημικά είδη</li> </ul>
1.1.5.	Ολοκληρωμένο σχέδιο μετεγκατάστασης οικισμών και ολοκλήρωση υποδομών	Δ/νη Τεχνικών Υπηρεσιών/ Δ/νη Περιβάλλοντος & Ποιότητας Ζωής	<ul style="list-style-type: none"> <li>✓ Ολοκλήρωση έργων υποδομών της μετεγκατάστασης οικισμού Κομάνου &amp; Μαυροπηγής</li> <li>✓ Μελέτες μετεγκατάστασης Αγίων Αναργύρων και Πτελεώνος</li> </ul>
1.1.6.	Επέκταση του δικτύου Τηλεθέρμανσης στις Τ.Κ και πολλαπλή χρήση αυτής- αναβάθμιση - εκσυγχρονισμός εξοπλισμού με χρήση τεχνολογίας	ΔΕΤΗΠ/ Περιβάλλοντος & Ποιότητας Ζωής	<ul style="list-style-type: none"> <li>✓ Επέκταση Δικτύου Τηλεθέρμανσης, Προμήθεια και Εγκατάσταση Θερμικών Υποσταθμών Καταναλωτών Εργατικών Κατοικιών ΠΤΟΛΕΜΑΙΔΑ I, II, III, IV, V και οικισμού Ν.Καρδιάς Δήμου Εορδαίας</li> <li>✓ Σύνδεση Τηλεθέρμανσης με την Μονάδα 'Πτολεμαΐδα 5' για την παραγωγή θερμότητας ισχύος 140 MWth και εγκατάσταση τηλεθέρμανσης σε ΔΚ του Δήμου Εορδαίας</li> <li>✓ Σταθμός παραγωγής θερμότητας Τηλεθέρμανσης με βιομάζα</li> <li>✓ Προμήθεια εξοπλισμού τηλεδιαχείρισης Τηλεθέρμανσης</li> <li>✓ Εγκατάσταση συστήματος Τηλεθέρμανσης με φυσικό αέριο σε απομακρυσμένους οικισμούς του Δήμου Εορδαίας με εγγύτητα στον ΤΑΡ</li> <li>✓ Εγκατάσταση πρόσθετων λεβήτων πετρελαίου- φυσικού αερίου για τις ανάγκες εφεδρείας – αιχμής Τηλεθέρμανσης</li> <li>✓ Επέκταση Δικτύων για την δημιουργία θερμοκηπιακών ζωνών με Τηλεθέρμανση σε εκτάσεις του Δήμου, του Δημοσίου και της ΔΕΗ</li> <li>✓ ΔΙΑΔΗΜΟΤΙΚΟ ΕΡΓΟ: Διασύνδεση Τηλεθερμάνσεων Πτολεμαΐδας-Αμυνταίου-Κοζάνης</li> <li>✓ ΔΙΑΔΗΜΟΤΙΚΟ ΕΡΓΟ ΣΥΜΠΡΑΞΕΩΝ (ΔΙΑΔΥΜΑ-ΑΝΑΔΟΧΟΥ ΔΙΑΧΕΙΡΙΣΗΣ ΑΟΠΟΡΡΙΜΜΑΤΩΝ-ΔΕΗ-ΔΗΜΩΝ) : Συμπαράγωγή θερμότητας και ηλεκτρισμού με θερμική επεξεργασία</li> </ul>

1.1.7	Έλεγχος και αντιμετώπιση των παραγόντων που επιβαρύνουν το περιβάλλον		<ul style="list-style-type: none"> <li>✓ Ανάπτυξη οργανωμένου δικτύου παρακολούθησης ατμοσφαιρικής ρύπανσης</li> <li>✓ Ορθολογική διαχείριση των υδάτινων πόρων σύμφωνα με το σχέδιο διαχείρισης λεκανών απορροής</li> <li>✓ Βελτίωση και επέκταση εξωτερικού δικτύου και υδραγωγείων</li> <li>✓ Κατασκευή υδατοδεξαμενών και αποστραγγιστικών έργων</li> <li>✓ Εφαρμογή προγραμμάτων περιβαλλοντικής εκπαίδευσης αγροτών και πολιτών</li> </ul>
1.1.8	Ολοκλήρωση Έργων ύδρευσης -αποχέτευσης	ΔΕΥΑΕ/ Δ/ση Περιβάλλοντος & Ποιότητας Ζωής	<ul style="list-style-type: none"> <li>✓ Ύδρευση και εσωτερικά δίκτυα οικισμών (εξασφάλιση νερού άριστης ποιότητας )</li> <li>✓ Ολοκλήρωση των έργων ύδρευσης και αποχέτευσης των τοπικών κοινοτήτων</li> <li>✓ Ολοκλήρωση κατασκευής διυλιστηρίων για εξασφάλιση καλύτερης ποιότητας νερού</li> <li>✓ Μελέτες συντήρησης-επέκτασης και κατασκευής νέων δικτύων ύδρευσης και υλοποίησης νέων γεωτρήσεων</li> <li>✓ Αναβάθμιση υποδομών ύδρευσης, βελτίωση πηγών ύδρευσης και κατασκευής νέων</li> <li>✓ Ενίσχυση ποσότητας νερού ύδρευσης</li> <li>✓ Μεταφορά νερού για άρδευση</li> <li>✓ Τοποθέτηση ηλεκτρονικών υδρομέτρων και έλεγχος των διαρροών</li> <li>✓ Αποκατάσταση βλαβών δικτύων ύδρευσης</li> <li>✓ Ολοκλήρωση έργων αποχέτευσης ακαθάρτων</li> <li>✓ Συντηρήσεις-επεκτάσεις και κατασκευή νέων δικτύων αποχέτευσης</li> <li>✓ Μελέτες αναβάθμισης δικτύων αποχέτευσης</li> </ul>

1.1.9	Προώθηση –υλοποίηση προγραμμάτων πράσινης ενέργειας-,εξοικονόμησης ενέργειας και διάδοση χρήσης ΑΠΕ	Δ/ση Τεχνικών Υπηρεσιών/ Δ/ση Περιβάλλοντος & Ποιότητας Ζωής	<ul style="list-style-type: none"> <li>✓ Παρεμβάσεις ενεργειακής εξοικονόμησης και μικρής κλίμακας ΑΠΕ σε δημόσιους χώρους και κτίρια</li> <li>✓ Υποστήριξη επενδύσεων για εγκατάσταση φωτοβολταϊκών και αιολικών στοιχείων</li> <li>✓ Σχέδιο διατήρησης και ισχυροποίησης του ενεργειακού χαρακτήρα του Δήμου με την παράλληλη αξιοποίηση και αύξηση νέων μορφών ενέργειας πλην του λιγνίτη (ηλιακή, βιοκαύσιμα, φυσικό αέριο κλπ )</li> <li>✓ Ευαισθητοποίηση του πληθυσμού σε θέματα εξοικονόμησης ενέργειας και δημιουργία πράσινης κουλτούρας</li> </ul>
1.1.10	Αξιοποίηση ανανεώσιμων πηγών ενέργειας και δράσεις εξοικονόμησης ενέργειας σε σχολεία και ποιοτική αναβάθμιση συστημάτων θέρμανσης σε σχολεία και δημοτικά κτίρια	Δ/ση Τεχνικών Υπηρεσιών/ Δ/ση Περιβάλλοντος & Ποιότητας Ζωής	<ul style="list-style-type: none"> <li>✓ Ανακατασκευή Διοικητηρίου ΑΕΒΑΛ με βιοκλιματικά κριτήρια</li> <li>✓ Αξιοποίηση ηλιακής ενέργειας για την ηλεκτροφωτισμό δημόσιων χώρων και κτιρίων</li> <li>✓ Ενεργειακή αναβάθμιση σχολικών κτιρίων</li> <li>✓ Μελέτες και συστήματα υπολογισμού και μείωσης των ενεργειακών καταναλώσεων των δημοτικών και δημοσίων κτιρίων και των κοινόχρηστων χώρων</li> <li>✓ Σχεδιασμός και οργάνωση συστήματος παρακολούθησης του ενεργειακού και οικολογικού αποτυπώματος του Δήμου και αξιοποίηση των δυνατοτήτων που παρέχει το «Σύμφωνο των Δημάρχων</li> <li>✓ Έξυπνα συστήματα εξοικονόμησης ενέργειας (ηλιακό δέντρο, ηλιακά παγκάκια, έξυπνα συστήματα φωτισμού κλπ)</li> </ul>

**Μέτρο Καθαριότητα-Συντήρηση Πρασίνου –Περιβάλλον και Πολιτική Προστασία**

1.2.1.	Ολοκληρωμένα Συστήματα Διαχείρισης Απορριμμάτων και Ανακύκλωσης	Δ/ση Τεχνικών Υπηρεσιών/ Δ/ση Περιβάλλοντος & Ποιότητας Ζωής	<ul style="list-style-type: none"> <li>✓ Αναδιοργάνωση και επέκταση του συστήματος των οικιακών απορριμμάτων</li> <li>✓ Οργάνωση και λειτουργία του συστήματος αποκομιδής ανακυκλούμενων απορριμμάτων</li> <li>✓ Εφαρμογή ολοκληρωμένου τοπικού σχεδίου διαχείρισης απορριμμάτων με έμφαση στην προδιαλογή (πρόληψη, ανακύκλωση, κομποστοποίηση). Πιλοτική εφαρμογή προγράμματος κομποστοποίησης. Ανάπτυξη δικτύου συλλογής τηγανελαιών.</li> <li>✓ Υπογειοποίηση κάδων απορριμμάτων</li> <li>✓ Σχεδιασμός και εφαρμογή των δράσεων διαχείρισης αποβλήτων παραγωγικών δραστηριοτήτων και σύστημα διαχείρισης αδρανών αποβλήτων</li> <li>✓ Αναδιοργάνωση του προγράμματος αποκομιδής των απορριμμάτων</li> <li>✓ Ανάπτυξη τακτικού προγράμματος σάρωσης δρόμων/οδοκαθαρισμού και αποκομιδής ογκωδών απορριμμάτων</li> </ul>
1.2.2	Στελέχωση και εκσυγχρονισμός της υπηρεσίας καθαριότητας	Δ/ση Περιβάλλοντος & Ποιότητας Ζωής	<ul style="list-style-type: none"> <li>✓ Σταδιακή ανανέωση του στόλου των δημοτικών οχημάτων</li> <li>✓ Έξυπνα συστήματα ηλεκτρονικής διαχείρισης αποκομιδής απορριμμάτων</li> <li>✓ Προμήθεια εκσυγχρονισμένου εξοπλισμού (προμήθεια μικρών ευέλικτων απορριμματοφόρων με ηλεκτροκίνηση, έξυπνοι κάδοι κλπ) φιλικού προς το περιβάλλον</li> </ul>

1.2.3.	Βελτίωση του επιπέδου καθαριότητας σε δρόμους και κοινόχρηστους χώρους και διαχείριση των αιτημάτων – παραπόνων πολιτών	Δ/νση Περιβάλλοντος & Ποιότητας Ζωής	<ul style="list-style-type: none"> <li>✓ Δράσεις ενημέρωσης και ευαισθητοποίησης σε θέματα καθαριότητας-ενίσχυση περιβαλλοντικής συνείδησης στους πολίτες σε συνεργασία με το ΚΕΠΕ Κοζάνης</li> <li>✓ Ενημέρωση αγροτών για τις επιβλαβείς επιπτώσεις των φυτοφαρμάκων στο περιβάλλον και την υγεία των παραγωγών και καταναλωτών</li> <li>✓ Βελτιστοποίηση περισυλλογής ογκωδών αντικειμένων</li> <li>✓ Αύξηση αριθμού κάδων, βελτίωση της συντήρησης και καθαριότητας αυτών</li> <li>✓ Επικαιροποίηση του κανονισμού Καθαριότητας</li> <li>✓ Έγκαιρη ανταπόκριση στα αιτήματα δημοτών</li> <li>✓ Βελτιστοποίηση προγραμμάτων διαχείρισης ανακυκλώσιμων υλικών με επέκταση της ανακύκλωσης και σε άλλα υλικά ειδικών κατηγοριών</li> <li>✓ Διαχείριση ΑΕΚΚ (Αποβλήτων Εκσκαφών, Κατασκευών και Κατεδαφίσεων, τα γνωστά «μπάζα»)</li> <li>✓ Περιβαλλοντική εκπαίδευσης πολιτών και μαθητών στα σχολεία</li> <li>✓ Χρήση του διαδικτύου για την εκστρατεία ενημέρωσης και ευαισθητοποίησης των νέων και των δημοτών</li> </ul>
1.2.4	Δημιουργία-συντήρηση-προστασία-αναβάθμιση χώρων πρασίνου	Δ/νση Περιβάλλοντος & Ποιότητας Ζωής	<ul style="list-style-type: none"> <li>✓ Αναβάθμιση πάρκων, δημιουργία πρότυπου βοτανικού κήπου, σε διασύνδεση με την εκπαίδευση (πλακόστρωση με εικαστικό περιεχόμενο κ.λ.π.) αναβάθμιση κεντρικής πλατείας</li> <li>✓ Δημιουργία υπαίθριων χώρων μικρής κλίμακας (πάρκα «τσέπης» )</li> <li>✓ Αύξηση αριθμού παιδικών χαρών και χώρων πρασίνου και συντήρηση –αναβάθμιση υφισταμένων</li> <li>✓ Βελτίωση του επιπέδου ποιότητας των οργανωμένων χώρων πρασίνου και παιδικών χαρών</li> <li>✓ Πρόγραμμα φροντίδας με την «υιοθέτηση» δέντρων, πλατειών και πάρκων από μαθητές, συλλόγους και φορείς.</li> </ul>

1.2.5	Πολιτική προστασία -προληπτικά έργα αντιπλημμυρικής προστασίας	Δ/ση Τεχνικών Υπηρεσιών/ Δ/ση Περιβάλλοντος & Ποιότητας Ζωής	<ul style="list-style-type: none"> <li>✓ Αξιοποίηση των δυνατοτήτων της νεοσυσταθείσας Ακαδημίας της Πυροσβεστικής (Σχολή εκπαίδευσης Πυροσβεστών) τόσο σε εθνικό όσο και σε περιφερειακό και τοπικό επίπεδο</li> <li>✓ Αξιοποίηση των δυνατοτήτων του Εθνικού Κέντρου Πολιτικής Προστασίας η σύσταση του οποίου επίκειται στους χώρους της ΑΕΒΑΔ</li> <li>✓ Αξιοποίηση πάρκου εκτάκτων αναγκών</li> <li>✓ Αντιπλημμυρική προστασία Ανατολικής και Δυτικής Εορδαίας</li> <li>✓ Ολοκληρωμένο Πρόγραμμα προληπτικής δασοπροστασίας από φωτιές με χρήση ΤΠΕ</li> <li>✓ Εκπόνηση ή επικαιροποίηση μνημονίων ενεργειών και σχεδίου για πρόληψη πυρκαγιών, πλημμυρών</li> <li>✓ Έργα θωράκισης(με τις απαραίτητες τεχνικές υποδομές) περιοχών εκτός οικισμών, τρωτών σε πλημμυρικά φαινόμενα</li> <li>✓ Εξασφάλισης της ομαλής λειτουργίας των φρεατίων συλλογής όμβριων, με συστηματικοποίηση των ελέγχων και άμεση απόφραξη των προβληματικών σημείων</li> <li>✓ Δημιουργία –ολοκλήρωση δικτύων συλλογής όμβριων υδάτων στις Τοπικές Κοινότητες</li> <li>✓ Διαχείριση όμβριων υδάτων</li> <li>✓ Κατασκευή αποστραγγιστικών τάφρων, ζωνών αντιπυρικής προστασίας, καθαρισμός ρεμάτων</li> </ul>
1.2.6	Ενεργοποίηση και συντονισμός προγράμματος διαχείρισης αδέσποτων ζώων σύμφωνα με το Ν.4039/2012	Δ/ση Περιβάλλοντος & Ποιότητας Ζωής	<ul style="list-style-type: none"> <li>✓ Καταγραφή των αδέσποτων σκύλων της περιοχής, σήμανση, εμβολιασμός, εφαρμογή ηλεκτρονικής σήμανσης, δημιουργία ηλεκτρονικής βάσης δεδομένων</li> </ul>

Μέτρο Χωροταξία- Οικιστικό Περιβάλλον-συγκοινωνία

✓

1.3.1	Ολοκληρωμένα προγράμματα Προστασίας και Ανάδειξης Ορεινών Όγκων	Δ/νση Περιβάλλοντος & Ποιότητας Ζωής/Αυτοτελές Τμήμα Προγραμματισμού Οργάνωσης & Πληροφορικής	<ul style="list-style-type: none"> <li>✓ Έργα και ενέργειες δασοπροστασίας και αντιπλημμυρικής προστασίας και συνεχούς φύλαξης από παράνομες απορρίψεις μπαζών και απορριμμάτων</li> <li>✓ Έργα και ενέργειες αναδασώσεων και υποστήριξης φυσικής αναγέννησης</li> <li>✓ Επέκταση και διαμόρφωση δικτύου μονοπατιών και δράσεων ορειβατικού τουρισμού</li> <li>✓ Βελτίωση και ανάπτυξη δικτύου ορεινών και δασικών μονοπατιών</li> <li>✓ Διαμόρφωση και επέκταση δικτύου ποδηλατοδρόμων και Mountain Bike</li> </ul>
1.3.2	Βιώσιμη Αστική Ανάπτυξη	Δ/νση Περιβάλλοντος & Ποιότητας Ζωής/Αυτοτελές Τμήμα Προγραμματισμού Οργάνωσης & Πληροφορικής	<ul style="list-style-type: none"> <li>✓ Ολοκληρωμένες δράσεις Βιώσιμης Αστικής Ανάπτυξης (BAA) και ανάπτυξη σχεδίου χωρικής στρατηγικής συγκεκριμένης αστικής περιοχής με ένταση προβλημάτων και υποβάθμιση με ενδεικτικές δράσεις : τη δημιουργία υ ποδομών που προωθούν την βιώσιμη αστική κινητικότητα, αναπλάσεις οδών ,πλατειών και κτιρίων, προώθηση εφαρμογών καινοτομίας και ΤΠΕ στο αστικό περιβάλλον, Βιοκλιματικές αναβαθμίσεις ,υπογειοποίηση κάδων απορριμμάτων ,πράσινα ‘‘δώματα’’ και πάρκα ‘‘τσέπης κλπ</li> </ul>
1.3.3	Χωροταξικός & Πολεοδομικός Σχεδιασμός	Δ/νση Τεχνικών Υπηρεσιών/ Δ/νση Περιβάλλοντος & Ποιότητας Ζωής	<ul style="list-style-type: none"> <li>✓ Γενικό Πολεοδομικό σχέδιο συνολικά για το Δήμο Εορδαίας (ΔΚ Πτολεμαΐδας, ΔΕ Μουρικίου, ΔΕ Βερμίου , ΔΕ Αγίας Παρασκευής)</li> <li>✓ Πολεοδομικό Σχέδιο στους προϋφιστάμενους του 1923 οικισμούς</li> <li>✓ Συμπληρωματικά Πολεοδομικά Σχέδια όλων των ΤΚ του Δήμου</li> <li>✓ Αναθεώρηση του εγκεκριμένου σχεδίου Πτολ/δας</li> <li>✓ Αποπεράτωση- ολοκλήρωση πράξεων εφαρμογής</li> </ul>
1.3.4	Βελτίωση της ικανότητας συντήρησης δημοτικών υποδομών-Αξιοποίηση κτιριακού αποθέματος	Δ/νση Τεχνικών Υπηρεσιών	<ul style="list-style-type: none"> <li>✓ Αξιοποίηση κτιριακού αποθέματος μετά από μικρές και ήπιες παρεμβάσεις</li> </ul>

1.3.5	Δημιουργία κατάλληλων υποδομών και συστημάτων για τη διαχείριση αποφάσεων κυκλοφοριακών και συγκοινωνιακών ρυθμίσεων	Δ/ση Τεχνικών Υπηρεσιών	<ul style="list-style-type: none"> <li>✓ Εκπόνηση σχεδίου βιώσιμης αστικής κινητικότητας (πεζόδρομοι, ποδηλατόδρομοι και βελτίωση προσβασιμότητας ΑΜΕΑ ,δράσεις ενημέρωσης για περιορισμό χρήσης ΙΧ) και επικαιροποίηση κυκλοφοριακών μελετών</li> <li>✓ Βελτίωση των συνθηκών κυκλοφορίας οχημάτων</li> <li>✓ Κυκλοφοριακές ρυθμίσεις στον πολεοδομικό ιστό</li> </ul>
1.3.6	Βελτίωση των οδικών υποδομών (ενδοδημοτικές & διαδημοτικές- περιφερειακές)- ενίσχυση της αγροτικής οδοποιίας και ενίσχυση της δικτύωσης πόλης-υπαίθρου-προσβασιμότητα	Δ/ση Τεχνικών Υπηρεσιών	<ul style="list-style-type: none"> <li>✓ Βελτίωση των μεταφορικών συνδέσεων του Δήμου (δρόμοι Καστοριά-Πτολεμαΐδας )</li> <li>✓ Βελτίωση-αναβάθμιση οδικού άξονα</li> <li>✓ Διαμόρφωση δρόμου από Τ.Δ.Ερμακιάς προς ορεινό όγκο Βερμίου</li> <li>✓ Συνδετήρια οδός ΑΕΒΑΛ-Κόμβου</li> <li>✓ Βελτίωση αναβάθμιση οδικών συνδέσεων Πενταβρύσου-ΤΚ Ανατολικού-Κόμβου Ανατολικού με Παραβεγορίτιδα</li> <li>✓ Βελτίωση οδού Πτολεμαΐδας-Ασβεστόπετρας</li> <li>✓ Περιμετρική οδοποιία Πτολ/δας στα όρια του σχεδίου πόλης</li> <li>✓ Βελτίωση –αναβάθμιση υφιστάμενου ενδοδημοτικού οδικού δικτύου και της ενδοδημοτικής Συγκοινωνίας</li> <li>✓ Επισκευή ζημιών ασφάλτου και αποκαταστάσεις φθορών οδοποιίας</li> <li>✓ Μελέτες βελτίωσης συντήρησης-διάνοιξης του αγροτικού δικτύου του Δήμου</li> <li>✓ Μελέτες αγροτικές οδοποιίας</li> <li>✓ Συντήρηση δασικών δρόμων</li> </ul>



ΑΞΟΝΑΣ 2 : ΚΟΙΝΩΝΙΚΗ ΠΟΛΙΤΙΚΗ -ΠΑΙΔΕΙΑ-ΠΟΛΙΤΙΣΜΟΣ & ΑΘΛΗΤΙΣΜΟΣ			
Κω	Στόχος	Αρμόδια Υπηρεσία	Ενδεικτικές Δράσεις
<b>Μέτρο Κοινωνική μέριμνα και υγεία</b>			
2.1.1	Βελτίωση -οργάνωση υπηρεσιών πρόνοιας και υποστήριξης της καθημερινότητας του πολίτη, του ηλικιωμένου και της οικογένειας	Δ/νση Κοινωνικής Προστασίας, Παιδείας και Πολιτισμού	<ul style="list-style-type: none"> <li>✓ Δημιουργία Κέντρου Δημιουργικής Απασχόλησης παιδιών με ειδικές ανάγκες (ΚΔΑΠ μεα)</li> <li>✓ Κατασκευή υποδομών κοινωνικής φροντίδας</li> <li>✓ Επέκταση λειτουργίας των δομών “βοήθεια στο σπίτι”</li> <li>✓ Επέκταση-συντήρηση υποδομών στήριξης τρίτης ηλικίας</li> <li>✓ Ανανέωση εξοπλισμού των Κ.Α.Π.Η.</li> <li>✓ Αναβάθμιση παρεχόμενων υπηρεσιών υγείας και προαγωγής υγείας στα Κ.Α.Π.Η.</li> <li>✓ Αξιοποίηση των κοινωνικών προγραμμάτων της νέας προγραμματικής περιόδου και συμμετοχή στην κοινωνική σύμπραξη της ΠΕ Κοζάνης</li> </ul>
2.1.2	Κτιριακές κοινωνικές δομές	Δ/νση Τεχνικών Υπηρεσιών/ Δ/νση Κοινωνικής Προστασίας, Παιδείας και Πολιτισμο/ΚΕΔΕ	<ul style="list-style-type: none"> <li>✓ Κατασκευή Δομής Αυτόνομης Διαβίωσης Ατόμων με νοητική στέρωση (ήδη ενταγμένο έργο στην προηγούμενη προγραμματική περίοδο )</li> <li>✓ Δημιουργία ΚΔΑΠ και ΚΔΑΠ ΑμεΑ</li> </ul>
2.1.3	Προστασία ατόμων με ειδικές δεξιότητες (αναπηρία)	Δ/νση Τεχνικών Υπηρεσιών/ Δ/νση Κοινωνικής Προστασίας, Παιδείας και Πολιτισμού	<ul style="list-style-type: none"> <li>✓ Διασφάλιση προσπελασιμότητας δημοσίων χώρων και κτιρίων από ΑμεΑ</li> <li>✓ Οργάνωση προγραμμάτων επαγγελματικής κατάρτισης και ενσωμάτωσης Α.Μ.Ε.Α.</li> </ul>

2.1.4	Αναβάθμιση υποδομών και παροχής υγείας και αξιοποίηση προγραμμάτων προληπτικής ιατρικής και προαγωγής υγείας	Δ/ση Κοινωνικής Προστασίας, Παιδείας και Πολιτισμού	<ul style="list-style-type: none"> <li>✓ Αναβάθμιση του Γενικού Νοσοκομείου της Πτολεμαΐδας σε Περιφερειακό Νοσοκομείο στα πλαίσια της συλλειτουργίας του με το Νοσοκομείο της Κοζάνης</li> <li>✓ Αναβάθμιση υποδομών υγείας (περιφερειακά και αγροτικά ιατρεία), δημιουργία πολυδύναμου ιατρείου, ΚΕΠ Υγείας, Τηλειατρική κλπ</li> <li>✓ Εφαρμογή προγραμμάτων πρόληψης και προαγωγής υγείας</li> <li>✓ Πρόγραμμα πρόληψης στα σχολεία</li> <li>✓ Αξιοποίηση των δυνατοτήτων και των παροχών του δικτύου υγιών πόλεων</li> <li>✓ Αξιοποίηση κάθε χρηματοδοτικής δυνατότητας για την αναβάθμιση των υποδομών του δημοτικού κυνοκομείου</li> </ul>
2.1.5	Λειτουργία του Κοινωνικού Φαρμακείου-Ιατρείου		<ul style="list-style-type: none"> <li>✓ Αξιοποίηση εθελοντών και ενδυνάμωση δικτύου εθελοντών και κοινωνικών φορέων</li> <li>✓ Υλοποίηση προγραμμάτων εθελοντισμού υποστήριξης των δομών υγείας</li> </ul>
<b>Μέτρο Κοινωνική Αλληλεγγύη</b>			
2.2.1	Ανάπτυξη δομών-υπηρεσιών-δράσεων για την καταπολέμηση της φτώχειας και του κοινωνικού αποκλεισμού	Δ/ση Κοινωνικής Προστασίας, Παιδείας και Πολιτισμού	<ul style="list-style-type: none"> <li>✓ Αξιοποίηση κάθε χρηματοδοτικού προγράμματος του νέου ΕΣΠΑ</li> <li>✓ Δράσεις διανομής ειδών “βασικής υλικής συνδρομής” και αντιμετώπιση των “βασικών Υλικών Στερήσεων”</li> <li>✓ Συμμετοχή σε «Κοινωνικές Συμπράξεις» του ΤΕΒΑ σε Περιφερειακό/Τοπικό Επίπεδο</li> <li>✓ Συμμετοχή σε Περιφερειακά/Τοπικά Δίκτυα Κοινωνικών Δομών</li> <li>✓ Δημιουργία και λειτουργία Κέντρων Κοινότητας</li> </ul>
2.2.2	Ενίσχυση κοινωνικής αλληλεγγύης και προώθηση δράσεων ευαισθητοποίησης δημοτών	Δ/ση Κοινωνικής Προστασίας, Παιδείας και Πολιτισμού	<ul style="list-style-type: none"> <li>✓ Ενέργειες ευαισθητοποίησης τοπικής κοινωνίας για την ανάπτυξη της αλληλεγγύης, του εθελοντισμού και της καταπολέμησης διακρίσεων</li> <li>✓ Δράσεις του Γραφείου Εθελοντισμού σε συνεργασίες με ΜΚΟ και άτυπες ομάδες εθελοντισμού</li> <li>✓ Δημιουργία δικτύων και ανάπτυξη συνεργασιών σε εθνικό και ευρωπαϊκό επίπεδο</li> </ul>

Μέτρο 2.3	Ισότητα και κοινωνική ενσωμάτωση		
2.3.1	Προστασία ευπαθών και εύλωτων πληθυσμιακών ομάδων	Δ/ση Κοινωνικής Προστασίας, Παιδείας και Πολιτισμού	<ul style="list-style-type: none"> <li>✓ Υλοποίηση προγραμμάτων ένταξης μεταναστών</li> <li>✓ Ενεργοποίηση των αρμοδιοτήτων του Συμβουλίων Ένταξης Μεταναστών</li> <li>✓ Συμμετοχή σε δράσεις προώθησης στην Απασχόληση &amp; Επαγγελματική Ένταξη Ευπαθών ομάδων που βρίσκονται εκτός αγοράς εργασίας (με έμφαση στους μακροχρόνιους άνεργους</li> <li>✓ Συμμετοχή σε ολοκληρωμένες δράσεις /προγράμματα για τη διευκόλυνση της πρόσβασης στην απασχόληση</li> <li>✓ Συμμετοχή σε περιφερειακό επίπεδο σε Ολοκληρωμένες Παρεμβάσεις Κοινωνικής Ένταξης (ΟΠΚΕ)</li> <li>✓ Αξιοποίηση των δυνατοτήτων που προσφέρει το Περιφερειακό σχέδιο Στρατηγικής για την Κοινωνική ένταξη και την καταπολέμηση της Φτώχειας (ΠεΣΚΕ) Περιφέρειας Δυτικής Μακεδονίας</li> <li>✓ Αξιοποίηση χρηματοδοτικών εργαλείων για την προαγωγή της Κοινωνικής Οικονομίας και Επιχειρηματικότητας</li> <li>✓ Συμμετοχή σε δράσεις ευαισθητοποίησης της τοπικής κοινωνίας για τη στήριξη της κοινωνικής Οικονομίας και Κοινωνικής Επιχειρηματικότητας</li> <li>✓ Συμμετοχή σε στοχευμένες δράσεις προώθησης σε θέσεις απασχόλησης εύλωτων ομάδων μέσω της προώθησης της κοινωνική οικονομίας και των κοινωνικών επιχειρήσεων</li> </ul>
2.3.2	Συμβουλευτικές υπηρεσίες και ενημέρωση - προστασία των ανηλίκων και της οικογένειας	Δ/ση Κοινωνικής Προστασίας, Παιδείας και Πολιτισμού	<ul style="list-style-type: none"> <li>✓ Πρωτοβουλία για τη λειτουργία Κέντρου Ψυχικής Υγείας για παιδιά, εφήβους και ενήλικες</li> <li>✓ Προγράμματα συμβουλευτικής υποστήριξης μελών ευπαθών κοινωνικών ομάδων</li> <li>✓ Λειτουργία «Σχολών Γονέων»</li> <li>✓ Προγράμματα συμβουλευτικής υποστήριξης μελών ευπαθών κοινωνικών ομάδων</li> </ul>

2.3.3	<p><b>Προώθηση γυναικείων θεμάτων και θεμάτων ισότητας των φύλων, προώθησης της απασχόλησης και της πρόσβασης σε ίσες ευκαιρίες</b></p>	<p>Δ/ση Κοινωνικής Προστασίας, Παιδείας και Πολιτισμού</p>	<ul style="list-style-type: none"> <li>✓ Λειτουργία Κέντρου Συμβουλευτικής Υποστήριξης γυναικών</li> <li>✓ Συμμετοχή στο Εθνικό Πρόγραμμα για την Ισότητα των δύο Φύλων</li> <li>✓ Στοχευμένες δράσεις ενίσχυσης της γυναικείας επιχειρηματικότητας και των γυναικείων συνεταιρισμών στον αγροτικό χώρο</li> <li>✓ Συμμετοχή σε δράσεις ενίσχυσης γυναικείας απασχόλησης/επιδότηση νέων θέσεων εργασίας</li> <li>✓ Υποστήριξη των μονογονεϊκών οικογενειών</li> </ul>
-------	---	--	---

2.3.4	<p>✓ Ολοκληρωμένο πρόγραμμα κοινωνικής ενσωμάτωσης ROMA</p>	<p>✓ Δ/νση Κοινωνικής Προστασίας, Παιδείας και Πολιτισμού</p>	<p>✓ Αξιοποίηση των ευρωπαϊκών διαρθρωτικών και επενδυτικών ταμείων                  ✓ Πρόσβαση στη στέγαση και υπηρεσίες κοινής ωφέλειας (ύδρευση, αποχέτευση, καθαριότητα και ηλεκτρικό ρεύμα) αποτελεί ύψιστης σημασίας προτεραιότητα                  ✓ μέτρα για τη βελτίωση της κατάστασης της υγείας του πληθυσμού (κατάσταση μητρώου και παρακολούθησης της υγείας πληθυσμού ROMA )                  ✓ πρόσβαση στην απασχόληση και επαγγελματική κατάρτιση (προγράμματα κατάρτισης και απόκτησης δεξιοτήτων, νομιμοποίηση υφιστάμενων επαγγελματικών ενασχολήσεων, πρόσβαση στο σύστημα ασφάλισης και ταμείο ανεργίας, πρόγραμμα δημιουργίας μικρών οικογενειακών χειροτεχνικών επιχειρήσεων κλπ)                  ✓ πρόσβαση των Τσιγγάνων στην εκπαίδευση (πρόγραμμα μεταφοράς παιδιών προσχολικής και σχολικής ηλικίας στα σχολεία, φιλοξενία βρεφών ,πρόγραμμα ενίσχυσης κοινωνικών δεξιοτήτων νηπίων μαθητών ROMA, πρόγραμμα της θέσης ενδυνάμωσης της σχέσης οικογένειας ROMA-Σχολείου, κίνητρα για τη συμμετοχή στα σχολεία, εκπαιδευτική στήριξη των ROMA, προγράμματα δεύτερης ευκαιρίας σε νεαρούς ROMA που έχουν εγκαταλείψει το σχολείο, προώθηση νεαρών ROMA σε προγράμματα κατάρτισης εκμάθησης τεχνών σε συνδυασμό με επιδοτούμενη απασχόληση)                  ✓ να λυθούν με απλό τρόπο οι αστικοδημοτικές εκκρεμότητες των Τσιγγάνων.                  ✓ Υιοθέτηση πρακτικών προκειμένου να επιτευχθεί διάυλος επικοινωνία μεταξύ Τσιγγάνων και διοίκησης</p>
<b>Μέτρο</b>	<p>✓ Εθελοντισμός και Κοινωνικά Δίκτυα</p>		

2.4.1	Ανάπτυξη και ενίσχυση του δικτύου εθελοντών	Δ/ση Κοινωνικής Προστασίας, Παιδείας και Πολιτισμού	<ul style="list-style-type: none"> <li>✓ Υποστήριξη των υφιστάμενων δομών και δράσεων εθελοντισμού στο Δήμο</li> <li>✓ Υποστήριξη δημιουργίας δικτύων εθελοντισμού και ανταλλαγών στην Ελλάδα και το Εξωτερικό</li> <li>✓ Ευαισθητοποίηση πολιτών για εθελοντικές δράσεις σε συνέργεια και υποστήριξη και επέκταση του εθελοντικού κινήματος και της κοινωνικής δικτύωσης</li> <li>✓ Ενεργοποίηση εταιρικής κοινωνικής ευθύνης εταιριών της περιοχής</li> </ul>
<b>Μέτρο</b>	<b>Πολιτισμός, Αθλητισμός-Παιδεία και Νεολαία</b>		
2.5.1	Ανάδειξη και συντήρηση της ιστορικής και πολιτιστικής κληρονομιάς της περιοχής και του ιστορικού αποτυπώματος της περιοχής	Δ/ση Τεχνικών Υπηρεσιών /Δ/ση Κοινωνικής Προστασίας, Παιδείας και Πολιτισμού/Δ/ση Τοπικής Οικονομικής Ανάπτυξης	<ul style="list-style-type: none"> <li>✓ Ολοκληρωμένο σχέδιο ανάδειξης των αρχαιολογικών χώρων και των μνημείων στο σύνολο του Δήμου</li> <li>✓ Συγκέντρωση των στοιχείων των πολιτιστικών Συλλόγων του Δήμου και προβολή μέσω διαδικτυακής πύλης</li> <li>✓ Μελέτες συντήρησης-κατασκευής μνημείων</li> <li>✓ Ανάδειξη των πολιτιστικών χαρακτηριστικών του τόπου (φεστιβάλ, εκθέσεις κλπ)</li> <li>✓ Ενέργειες διάχυσης της ιστορικής πληροφορίας του Δήμου στην Ελλάδα και το Εξωτερικό</li> <li>✓ Δημιουργία ψηφιακού αποθέματος (ηλεκτρονικού λευκώματος) για την ιστορία του Δήμου και τους πολιτιστικούς χώρους</li> <li>✓ Διασύνδεση της δημοτικής βιβλιοθήκης με τους επισκέπτες του χώρου (διάθεση εντύπων και ηλεκτρονικών βιβλίων, δημόσιες υπαίθριες αναγνώσεις κλπ) ,ψηφιοποίηση και ενσωμάτωση των ΤΠΕ</li> <li>✓ Ενέργειες διάχυσης-ενημέρωσης της ιστορικής μνήμης του Δήμου στην πρωτοβάθμια και δευτεροβάθμια εκπαίδευση</li> <li>✓ Αξιοποίηση υφιστάμενων και δημιουργία νέων υποδομών για πολιτιστική χρήση – αξιοποίηση του αρχαιολογικού πλούτου της περιοχής</li> <li>✓ Οργάνωση νέων και αναβάθμιση υφισταμένων εκδηλώσεων πολιτιστικού-μορφωτικού περιεχομένου</li> <li>✓ Δημιουργία πολυχώρου στον χώρο του πολυκέντρου της λαϊκής αγοράς για τη φιλοξενία ποικίλων πολιτιστικών εκδηλώσεων</li> </ul>

2.5.2	Βελτίωση των αθλητικών εγκαταστάσεων και οργάνωση αθλητικών εκδηλώσεων τοπικής, εθνικής και διεθνούς εμβέλειας	Δ/νση Κοινωνικής Προστασίας, Παιδείας και Πολιτισμού/ΚΕΔΕ	<ul style="list-style-type: none"> <li>✓ Διοργάνωση πρωταθλημάτων και κολυμβητικών αγώνων διεθνούς εμβέλειας</li> <li>✓ Διοργάνωση πρωταθλημάτων καλαθοσφαίρισης</li> <li>✓ Δημιουργία πίστας μηχανοκίνητου αθλητισμού</li> <li>✓ Αναβάθμιση –συντήρηση κλειστών γυμναστηρίων , αθλητικών χώρων και περιβαλλόντων χώρων γηπέδων</li> <li>✓ Ενίσχυση αθλητικών σωματείων</li> <li>✓ Ένταξη αθλητικών χώρων σε προγράμματα εξοικονόμησης ενέργειας</li> </ul>
2.4.3			
2.5.3	Διάδοση μαζικού αθλητισμού	Δ/νση Κοινωνικής Προστασίας, Παιδείας και Πολιτισμού/ΚΕΔΕ	<ul style="list-style-type: none"> <li>✓ Διοργάνωση –αναβάθμιση προγραμμάτων μαζικού αθλητισμού και αξιοποίηση των ΠΑγΟ</li> <li>✓ Δράσεις για την άθληση, την ψυχαγωγία παιδιών</li> </ul>
2.5.4	Βελτίωση της κατάστασης των σχολικών κτιρίων και λοιπών υποδομών	Δ/νση Τεχνικών Υπηρεσιών /Δ/νση Κοινωνικής Προστασίας, Παιδείας και Πολιτισμού/Σχολικές Επιτροπές	<ul style="list-style-type: none"> <li>✓ Κατασκευή –επέκταση σχολικών μονάδων πρωτοβάθμιας και δευτεροβάθμιας εκπαίδευσης(12Θέσιο Δημοτικό Σχολείου, 2<sup>ο</sup> ΕΠΑΛ,3<sup>ο</sup> Νηπιαγωγείου, δύο (2) Βρεφονηπιακών)</li> <li>✓ Ανακαίνιση-αποκατάσταση σχολικών μονάδων που δεν λειτουργούν για την υποστήριξη πολιτιστικών και κοινωνικών δραστηριοτήτων</li> <li>✓ Ένταξη ενεργοβόρων και μη σχολικών μονάδων σε προγράμματα ενεργειακής απόδοσης</li> </ul>
2.5.5	Εκπαίδευση-επαγγελματική κατάρτιση-ενίσχυση προγραμμάτων δια βίου μάθησης	Δ/νση Κοινωνικής Προστασίας, Παιδείας και Πολιτισμού	<ul style="list-style-type: none"> <li>✓ Δημιουργία Κέντρου Ψηφιακής Δημιουργίας Ρομποτικής &amp;Ανοικτών Τεχνολογιών και κέντρου πληροφορικής εκπαίδευσης (πληροφορική παιδεία σε θέματα τεχνολογιών αιχμής, ζωντανό «εργαστήριο» πληροφορικής)</li> <li>✓ Υλοποίηση προγραμμάτων Δια βίου Μάθησης και επαγγελματικής κατάρτισης και με ενσωμάτωση ΤΠΕ (τηλεκατάρτιση)</li> <li>✓ Υλοποίηση προγραμμάτων εκπαίδευσης στις ΤΠΕ (βασικές γνώσεις) για ενήλικες μέσω προγραμμάτων απομακρυσμένης εκπαίδευσης (e-learning)</li> </ul>

2.5.6	Ανάπτυξη συνεργασιών με το ΤΕΙ και Πανεπιστήμιο Δ. Μακεδονίας		<ul style="list-style-type: none"> <li>✓ Μνημόνιο συνεργασίας με το Πανεπιστήμιο και ΤΕΙ Δυτ. Μακεδονίας με στόχο τον μακροπρόθεσμο αναπτυξιακό σχεδιασμό και με έμφαση στη στρατηγική για την έρευνα, καινοτομία και ευφυή εξειδίκευση</li> <li>✓ Συνεργασία με στόχο την επιστημονική και οργανωτική υποστήριξη του δήμου στην προσπάθεια της ανοιχτής ηλεκτρονικής διακυβέρνησης</li> </ul>
-------	---	--	--

ΑΞΟΝΑΣ 3 ΤΟΠΙΚΗ ΟΙΚΟΝΟΜΙΑ ΚΑΙ ΑΠΑΣΧΟΛΗΣΗ			
Κωδ	Στόχος	Αρμόδια Υπηρεσία	Ενδεικτικές Δράσεις
<b>Μέτρο 3.1</b>	<b>Απασχόληση-Ανάπτυξη Ανθρώπινου Δυναμικού</b>		
3.1.1	Διαμόρφωση Ολοκληρωμένου Σχεδίου Δράσης για την ενίσχυση- προώθηση της απασχόλησης και επαγγελματική κατάρτιση	Δ/νση Τοπικής Οικονομικής Ανάπτυξης/Αυτοτελές Τμήμα Προγραμματισμού Οργάνωσης & Πληροφορικής	<ul style="list-style-type: none"> <li>✓ Εκπόνηση προγραμμάτων κατάρτισης εστιασμένα σε ειδικές κατηγορίες πληθυσμού</li> <li>✓ Ενέργειες πληροφόρησης και κατάρτισης αγροτών</li> <li>✓ Δράσεις πληροφόρησης και ενημέρωσης σχετικά με τις τάσεις απασχόλησης και την Αγορά Εργασίας στο Δήμο και Διασύνδεση με τις επιχειρήσεις</li> <li>✓ Αξιοποίηση προγραμμάτων για την ενίσχυση της απασχόλησης ,καταπολέμησης της ανεργίας και κατάρτισης ανθρώπινου δυναμικού</li> <li>✓ Εκπόνηση στοχευμένης μελέτης ποιοτικών χαρακτηριστικών της αγοράς εργασίας της περιοχής</li> </ul>



3.1.2	Δημιουργία δικτύου για την έρευνα , τη ζήτηση της απασχόλησης και τον προσανατολισμό της προσφοράς εργασίας	Δ/νση Τοπικής Οικονομικής Ανάπτυξης/Αυτοτελές Τμήμα Προγραμματισμού	<ul style="list-style-type: none"> <li>✓ Προώθηση της συμμετοχής του ιδιωτικού τομέα και κυρίως των μικρών επιχειρήσεων στη διαμόρφωση τοπικών δράσεων</li> <li>✓ Ενίσχυση κοινωνικής οικονομίας</li> </ul>
Μέτρο 3.2	Ανάπτυξη και Βελτίωση δραστηριοτήτων Πρωτογενούς Τομέα (Υποδομές-Δράσεις - Ενέργειες)		
3.2.1	Δημιουργία-βελτίωση υποδομών δραστηριοτήτων πρωτογενούς τομέα	Δ/νση Τοπικής Οικονομικής Ανάπτυξης/Αυτοτελές Τμήμα Προγραμματισμού Οργάνωσης & Πληροφορικής	<ul style="list-style-type: none"> <li>✓ Δημιουργία ζώνης εγκατάστασης θερμοκηπίων με χρήση Τηλεθέρμανσης</li> <li>✓ Αγροτική οδοποιία</li> <li>✓ Αρδευτικός σχεδιασμός και αρδευτικά δίκτυα στο σύνολο του Δήμου</li> <li>✓ Αξιοποίηση φραγμάτων και διασύνδεσή τους με αρδευτικά δίκτυα</li> <li>✓ Απογραφή-αξιολόγηση των δασολιβαδικών συστημάτων του δήμου και μελέτη για την οριοθέτηση και διαχείριση βοσκοτόπων</li> <li>✓ Διάνοιξη νέων γεωτρήσεων σε συνεργασία με τους ΤΟΕΒ και τις αρμόδιες υπηρεσίες της Περιφέρειας</li> <li>✓ Έμφαση στις γεωργικές ζώνες υψηλής παραγωγικότητας και προστασία συγκεκριμένων αγροτικών πυρήνων και πρακτικών με τοπική παράδοση και εξειδίκευση</li> </ul>

3.2.2	<p><b>Δραστηριότητες πρωτογενούς τομέα συμβουλευτική υποστήριξη αγροτικού κόσμου</b></p>	<p>Δ/ση Τοπικής Οικονομικής Ανάπτυξης/Αυτοτελές Τμήμα Προγραμματισμού Οργάνωσης &amp; Πληροφορικής</p>	<ul style="list-style-type: none"> <li>✓ Υποστήριξη των αγροτών στις διαδικασίες πιστοποίησης των παραγόμενων προϊόντων ως ΠΟΠ/ΠΓΕ με βαρύτητα στην ολοκληρωμένη διαχείριση και παραγωγή αγροτικών προϊόντων της περιοχής</li> <li>✓ Διοργάνωση φεστιβάλ αγροτικών προϊόντων</li> <li>✓ Εισαγωγή διαδικασιών και μεθόδων αξιοποίησης της διάθεσης της πρωτογενούς παραγωγής και υποστήριξη των αγροτών για τη συμμετοχή τους σε επιχειρηματικά δίκτυα και την οργάνωση τους σε ομάδες παραγωγών</li> <li>✓ Ολοκληρωμένες παρεμβάσεις τύπου ΤΑΠΤΟΚ στον αγροτικό χώρο</li> <li>✓ Ενημέρωση τοπικών επιχειρήσεων για επενδύσεις στον πρωτογενή τομέα, στη μεταποίηση προϊόντων και σε ήπιες μορφές τουρισμού</li> <li>✓ Ενημέρωση για εναλλακτικές καλλιέργειες-πilotικές (αρωματικά, φαρμακευτικά, ενεργειακά )</li> <li>✓ Ενημερωτικές εκδηλώσεις με σκοπό την προώθηση βιολογικής γεωργίας και κτηνοτροφίας</li> <li>✓ Συμμετοχή σε αγροτοδιατροφικές συμπράξεις με την Περιφέρεια με σκοπό την προώθηση των αγροτικών προϊόντων</li> <li>✓ Συνεργασία με Ινστιτούτα και Εκπαιδευτικά Ιδρύματα για την προαγωγή της τεχνολογίας στον αγροτοδιατροφικό τομέα</li> <li>✓ Πρωτοβουλία για τη δημιουργία Κέντρου Αγροτικής Ανάπτυξης</li> <li>✓ Υλοποίηση ολοκληρωμένου προγράμματος προβολής και επικοινωνίας της τοπικής παραγωγής με συνδυασμό μέσων (διαδίκτυο, έντυπα, εκθέσεις κλπ)</li> <li>✓ Εισαγωγή μεθόδων τυποποίησης και εφοδιαστικής αλυσίδας στη λειτουργία των αγροτικών συνεταιρισμών</li> <li>✓ Ενεργοποίηση του Ν.4015/2011 που προβλέπει προς το σκοπό αυτό, τη δυνατότητα ίδρυσης μη κερδοσκοπικής εταιρείας με πρωτοβουλία της Περιφέρειας Δυτικής Μακεδονίας με την επωνυμία Αγροτοδιατροφική Σύμπραξη ( εκθεσιακή προβολή, δημιουργία ειδικού σήματος για τα προϊόντα Δυτικής Μακεδονίας, ηλεκτρονικό καλάθι προϊόντωνκλπ)</li> </ul>
Μέτρο 3.3	<p><b>Επιχειρηματικότητα-Καινοτομία</b></p>		

<p>3.3.1</p>	<p><b>Υποστήριξη Επιχειρηματικότητας –Καινοτομίας- Συγκριτικού Πλεονεκτήματος-αναπτυξιακή μετάβαση του ενεργειακού άξονα</b></p>	<p>Δ/ση Τοπικής Οικονομικής Ανάπτυξης/Αυτοτελές Τμήμα Προγραμματισμού Οργάνωσης &amp; Πληροφορικής</p>	<ul style="list-style-type: none"> <li>✓ Ολοκλήρωση , ενεργοποίηση και αξιοποίηση των υποδομών του ΒΙΟ.ΠΑ για την ενίσχυση της παραγωγικής βάσης της πόλης και των επιχειρηματικών πρωτοβουλιών και επενδύσεων</li> <li>✓ Σχέδιο Στρατηγικής για την ομαλή μετάβαση στη μεταλιγνιτική περίοδο με όρους βιώσιμης ανάπτυξης , γνώση ,καινοτομία ,επενδύσεις και ενίσχυση και διαφοροποίηση της επιχειρηματικής δραστηριότητας με καινοτόμες και ανταγωνιστικές δραστηριότητες</li> <li>✓ Συνεργασία και ανάπτυξη δεσμών και συνεργειών μεταξύ των επιχειρήσεων, κέντρων έρευνας και ανάπτυξης και του τομέα της ανώτατης εκπαίδευσης για την εισαγωγή τεχνογνωσίας</li> <li>✓ Προώθηση δράσεων που προάγουν την καινοτομία και την έξυπνη εξειδίκευση μέσω της αξιοποίησης ευρωπαϊκών προγραμμάτων</li> <li>✓ Ενίσχυση της δικτύωσης και της συνεργασίας των τοπικών επιχειρήσεων και προώθηση και προβολή τους με τη χρήση νέων τεχνολογιών</li> <li>✓ Συμμετοχή σε δράσεις βελτίωσης της ανταγωνιστικότητας των μικρομεσαίων επιχειρήσεων ,προαγωγή της επιχειρηματικότητας και διευκόλυνση της οικονομικής αξιοποίησης νέων ιδεών και ενίσχυσης της δημιουργίας νέων επιχειρήσεων</li> <li>✓ Συμμετοχή σε δράσεις ενίσχυσης επιχειρήσεων με εξωστρεφή προσανατολισμό με έμφαση στα τοπικά προϊόντα</li> <li>✓ Αξιοποίηση του ακαδημαϊκού και ερευνητικού δυναμικού της ευρύτερης περιοχής και των εκπαιδευτικών ιδρυμάτων για την ανάπτυξη και χρήση καινοτομιών σε όλο το φάσμα των λειτουργιών του Δήμου, των φορέων και των πολιτών</li> <li>✓ Αξιοποίηση ευκαιριών που προκύπτουν από τον κλάδο της ηλεκτροπαραγωγής για τη δημιουργία παράλληλων συμπληρωματικών δραστηριοτήτων</li> <li>✓ Αξιοποίηση για την αναπτυξιακή πορεία του Δήμου η σχεδιαζόμενη διεύλευση του Διαδριατικού Αγωγού φυσικού αερίου (Trans Adriatic Pipeline-TAP)</li> <li>✓ Συμμετοχή στην πρωτοβουλία για τη σύσταση Περιφερειακής Επιτροπής Επενδυτικού Σχεδίου της περιοχής με τη συμμετοχή όλων των εταίρων (αγροτικοί συνεταιρισμοί , Επιμελητήρια, Επιχειρηματίες , Τράπεζες κλπ)</li> </ul>
--------------	--	--	--

			<ul style="list-style-type: none"><li>✓ Δημιουργία brand name για την Εορδαία ως «Πολυπολιτισμικό Αγροτοβιομηχανικό Κέντρο» το οποίο να καθορίζει στοχευμένα κάθε παρέμβαση</li><li>✓ Έξυπνες εφαρμογές προβολής πολιτιστικών προϊόντων (σε βιβλιοθήκες και σύγχρονες υποδομές πολιτισμού)</li><li>✓ Σχέδιο επαναλειτουργίας-Αξιοποίησης κλωστουφαντουργικής σχολής Βλάστης</li><li>✓ Έμφαση στην έρευνα και την καινοτομία και δράσεις αναβάθμισης των υφιστάμενων δομών καθώς και δημιουργία νέων</li><li>✓ Σχέδιο στρατηγικής ανάπτυξης με επένδυση στις νέες τεχνολογίες, εκπαίδευση, καινοτομία και πληροφορική παιδεία</li></ul>
--	--	--	--

Μέτρο 3.4	Τουρισμός		
3.4.1	Ανάπτυξη ειδικών μορφών τουρισμού μέσω της αξιοποίησης συγκριτικών πλεονεκτημάτων (φυσικών, πολιτιστικών κλπ)	Δ/ση Τεχνικών Υπηρεσιών /Δ/ση Τοπικής Οικονομικής Ανάπτυξης/Αυτοτελές Τμήμα Προγραμματισμού Οργάνωσης & Πληροφορικής	<ul style="list-style-type: none"> <li>✓ Ανάδειξη και αξιοποίηση της βιομηχανικής κληρονομιάς (ΔΕΗ, Ορυχεία, ΑΕΒΑΛ) με τη δημιουργία Μουσείου Λιγνίτη και μέσω δράσεων επαναχρήσης βιομηχανικών μονάδων που έχουν τεθεί εκτός λειτουργίας με σκοπό την ανάπτυξη ειδικών μορφών τουρισμού συσχετισμένων με αυτήν</li> <li>✓ Σχέδιο προώθησης και ανάπτυξης του αγροτουρισμού και τουρισμού υπαίθρου και δημιουργία οικοτουριστικών μονάδων-αgroκτημάτων και ήπιας αναψυχής</li> <li>✓ Λειτουργία Δικτύου Προβολής και Προώθησης του Αγροτουρισμού</li> <li>✓ Έργα ανάδειξης πολιτιστικής κληρονομιάς και λειτουργικής του δικτύωσης</li> <li>✓ Προβολή του τουριστικού προϊόντος της περιοχής συμπεριλαμβανομένης της ενίσχυσης και βελτίωσης των χαρακτηριστικών και των σημείων ενδιαφέροντος του Δήμου σε συνεργασία με τους αρμόδιους φορείς</li> <li>✓ Αξιοποίηση Σπηλαίου Ερμακιάς και αρχαιολογικού χώρου Σπηλιάς και Πύργων και πέτρινων γεφυριών Πύργων καθώς και φραγμάτων Μηλοχωρίου, Μεσοβούνου και Περδίκκα</li> <li>✓ Τουριστική ανάδειξη και προβολή του οικισμού και της ευρύτερης περιοχής της Βλάστης- Βερμίου με την ένταξή της σε ευρύτερα τουριστικά δίκτυα γειτονικών Δήμων και συνολικά της Περιφέρειας</li> <li>✓ Οργάνωση δραστηριοτήτων εναλλακτικών μορφών αθλητισμού</li> <li>✓ Προώθηση μηχανοκίνητου αθλητισμού και εκμετάλλευση πίστας αγώνων</li> </ul>

3.4.1	Δράσεις τουριστικής προβολής	Δ/νση Τοπικής Οικονομικής Ανάπτυξης/Αυτοτελές Τμήμα Προγραμματισμού Οργάνωσης &	<ul style="list-style-type: none"> <li>✓ Οδηγός πόλης Δήμου Εορδαίας</li> <li>✓ Δημιουργία τουριστικού οδηγού με χρήση Γ.Π.Ε. (ταυτότητα πόλης )</li> <li>✓ Συμμετοχή σε εκθέσεις και μνημόνια συνεργασίας με ενέργειες ανάπτυξης και προώθησης Διεθνών Σχέσεων</li> </ul>
-------	------------------------------	---	--

ΑΞΟΝΑΣ 4 ΒΕΛΤΙΩΣΗ ΤΗΣ ΔΙΟΙΚΗΤΙΚΗΣ ΙΚΑΝΟΤΗΤΑΣ ΚΑΙ ΤΗΣ ΟΙΚΟΝΟΜΙΚΗΣ ΚΑΤΑΣΤΑΣΗΣ ΤΟΥ ΔΗΜΟΥ			
Κωδ	Στόχος	Αρμόδια Υπηρεσία	✓ Ενδεικτικές Δράσεις
Μέτρο 4.1	Διοίκηση και Οργάνωση των υπηρεσιών του Δήμου –Αξιοποίηση Ανθρώπινου Δυναμικού		
4.1.1	Ενίσχυση της διοικητικής ικανότητας , της οργάνωσης και της λειτουργικότητας και ανάπτυξη διαδικασιών αμφίδρομης επικοινωνίας και συμμετοχής των πολιτών	Δ/νση Διοικ. Υπηρεσιών /Δνση Οικον. Υπηρεσιών / Αυτοτελές Τμήμα Προγραμματισμού Οργάνωσης & Πληροφορικής	<ul style="list-style-type: none"> <li>✓ Επικαιροποίηση Ο.Ε.Υ. και προσαρμογή σε νέα δεδομένα</li> <li>✓ Ενέργειες βελτίωσης της λειτουργίας των οργάνων της διοίκησης και μείωσης του λειτουργικού και διοικητικού κόστους</li> <li>✓ Εγκατάσταση συστήματος διαχείρισης αιτημάτων και παραπόνων πολιτών</li> <li>✓ Δημόσιες διαβουλεύσεις για θέματα τοπικού ενδιαφέροντος</li> <li>✓ Καινοτόμες δράσεις για την ενίσχυση της συμμετοχής των πολιτών</li> <li>✓ Δημιουργία και λειτουργία portal του Δήμου σε συνδυασμό με την οργάνωση ολοκληρωμένου πληροφοριακού συστήματος διοικητικής διαχείρισης του Δήμου</li> </ul>
4.1.2	Αναδιοργάνωση των Υπηρεσιών του Δήμου - Βελτίωση προγραμματισμού - αξιολόγηση λειτουργίας	Δ/νση Διοικ. Υπηρεσιών /Δνση Οικον. Υπηρεσιών / Αυτοτελές Τμήμα Προγραμματισμού Οργάνωσης & Πληροφορικής	<ul style="list-style-type: none"> <li>✓ Καθιέρωση δεικτών μέτρησης αποδοτικότητας ανά υπηρεσιακή μονάδα</li> <li>✓ Εφαρμογή συστήματος στοχοθεσίας και διοίκησης</li> <li>✓ Εφαρμογή συστήματος ελέγχου και αξιολόγησης διαδικασιών και προσφερόμενων υπηρεσιών αλλά και αυτοαξιολόγησης</li> <li>✓ Εφαρμογή και παρακολούθηση του Επιχειρησιακού Προγράμματος</li> <li>✓ Εφαρμογή Συστημάτων Διαχείρισης Ποιότητας( ISO, Διαχειριστική Επάρκεια κλπ)</li> </ul>

4.1.3	Συμμετοχή προσωπικού σε εκπαιδευτικά προγράμματα		<ul style="list-style-type: none"> <li>✓ Ανίχνευση εκπαιδευτικών αναγκών</li> <li>✓ Διεύρυνση της συμμετοχής των υπαλλήλων σε προγράμματα επιμόρφωσης-κατάρτισης με «στοχευμένη» επιμόρφωση</li> </ul>
Μέτρο 4.2	Ηλεκτρονική Διακυβέρνηση		
4.2.1	Βελτίωση της λειτουργίας του Δήμου με αξιοποίηση των Τεχνολογιών Πληροφορικής και Επικοινωνίας ΤΠΕ - Ηλεκτρονική Διακυβέρνηση	Δ/νση Διοικ. Υπηρεσιών /Δνση Οικον. Υπηρεσιών / Αυτοτελές Τμήμα Προγραμματισμού Οργάνωσης & Πληροφορικής	<ul style="list-style-type: none"> <li>✓ Αξιοποίηση και προβολή του συστήματος διαχείρισης αιτημάτων πολιτών με δυνατότητα υποβολής αιτήματος μέσω της ιστοσελίδας του Δήμου</li> <li>✓ Υποστήριξη του συστήματος επικοινωνίας του Δημότη με το Δήμο μέσω ηλεκτρονικού μηνύματος, τηλεφώνου, διαδικτύου</li> <li>✓ Αξιοποίηση και επέκταση των δράσεων της Ηλεκτρονικής διακυβέρνησης του Δήμου για την παροχή ψηφιακών υπηρεσιών στους πολίτες του Δήμου</li> <li>✓ Ηλεκτρονική διακυβέρνηση σε όλα επίπεδα : πληροφόρηση</li> <li>✓ Ανάπτυξη συστήματος ηλεκτρονικής διαχείρισης στόλου απορριμματοφόρων οχημάτων.</li> <li>✓ Εφαρμογή του συστήματος της ψηφιακής υπογραφής για την έκδοση ηλεκτρονικών εγγράφων και πιστοποιητικών από το Δήμο</li> <li>✓ Αναβάθμιση υποδομών Τεχνολογιών Πληροφορικής και Επικοινωνιών</li> <li>✓ Βέλτιστη αξιοποίηση και επέκταση του Γεωγραφικού Συστήματος Πληροφοριών του Δήμου, με ιδιαίτερη έμφαση στα πολεοδομικά δεδομένα σε συνεργασία με εκπαιδευτικά ιδρύματα</li> <li>✓ Ψηφιοποίηση όλων των ρυμοτομικών σχεδίων και σχεδίων διανομής</li> <li>✓ Επέκταση του δικτύου οπτικών ινών</li> </ul>
Μέτρο 4.3	Οικονομικά - Αξιοποίηση της Δημοτικής Περιουσίας-εξορθολογισμός εσόδων εξόδων		

4.3.1	Βελτίωση οικονομικών μεγεθών του Δήμου	Δνση Οικον. Υπηρεσιών	<ul style="list-style-type: none"> <li>✓ Αξιοποίηση των προγραμμάτων της νέας Προγραμματικής Περιόδου</li> <li>✓ Αξιοποίηση των Κοινών Ευρωπαϊκών Πόρων για Αειφόρες Επενδύσεις (Πρόγραμμα JESSICA)</li> <li>✓ Αξιοποίηση Ευρωπαϊκών Προγραμμάτων και Δικτύων</li> <li>✓ Βελτιστοποίηση λειτουργίας εισπρακτικών μηχανισμών</li> <li>✓ Πολιτική ρύθμισης χρεών προς τους οφειλέτες του Δήμου για την αποτελεσματική είσπραξη τους</li> <li>✓ Μείωση και έλεγχος του κόστους λειτουργίας του Δήμου</li> <li>✓ Ορθολογική διαχείριση οικονομικών πόρων, κοστολογική παρακολούθηση ανταποδοτικών και μη υπηρεσιών</li> </ul>
4.3.2	Αξιοποίηση της Δημοτικής Περιουσίας	Δ/νση Οικον. Υπηρεσιών / Αυτοτελές Τμήμα Προγραμματισμού Οργάνωσης & Πληροφορικής/ Δ/νση Τοπικής Οικονομικής Ανάπτυξης	<ul style="list-style-type: none"> <li>✓ Ανακαίνιση, ενεργειακή αναβάθμιση και προσθήκη ορόφων στο Εμπορικό Πολύκεντρο για τη στέγαση υπηρεσιών του Δήμου κλπ</li> <li>✓ Κατάρτιση του «Μητρώου της Δημοτικής Ακίνητης Περιουσίας» μέσω της ολοκλήρωσης των διαδικασιών της καταγραφής/απογραφής των ακινήτων του Δήμου</li> <li>✓ Αποδοτικότερη εκμετάλλευση ενοικιαζόμενων δημοτικών χώρων</li> <li>✓ Οικονομική εξυγίανση και διαχείριση των Ιδρυμάτων του Δήμου και επωφελέστερη αξιοποίηση της ακίνητης περιουσίας αυτών</li> <li>✓ Ανακατασκευή του διατηρητέου κτιρίου Αγροκηπίου</li> <li>✓ Διάθεση ανεκμετάλλευτων Αποθηκών για τη συγκέντρωση θεματικών δραστηριοτήτων που συγκεντρώνουν το ενδιαφέρον των κατοίκων ( πχ δημιουργία δημοτικού εικαστικού εργαστηρίου )</li> </ul>
<b>Μέτρο</b>	<b>Συνεργασίες</b>		
4.4.1	Ανάπτυξη Συνεργασιών	Δ/νση Διοικ. Υπηρεσιών/ Αυτοτελές Τμήμα Προγραμματισμού Οργάνωσης & Πληροφορικής/	<ul style="list-style-type: none"> <li>✓ Ενεργοποίηση «Συμφώνων Συνεργασίας»</li> <li>✓ Αξιοποίηση των δυνατοτήτων που παρέχουν τα προγράμματα εδαφικής συνεργασίας μέσω των Διακρατικών συνεργασιών για μεταφορά τεχνογνωσίας και παροχής συμβουλευτικής υποστήριξης και</li> <li>✓ Αξιοποίηση συνεργασιών με εκπαιδευτικά ιδρύματα για την ανταλλαγή τεχνογνωσίας</li> </ul>



### 3.4. Πηγές χρηματοδότησης- χρηματοδοτικά εργαλεία-μηχανισμοί

Για την χρηματοδότηση όλων των παραπάνω πρωτοβουλιών και προτεραιοτήτων στο πλαίσιο τη Ευρωπαϊκής Ένωσης υφίστανται οι εξής πηγές χρηματοδότησης και χρηματοδοτικών εργαλείων :

- ✚ Τα τομεακά και περιφερειακά επιχειρησιακά προγράμματα του ΕΣΠΑ 2014 –2020 και πιο συγκεκριμένα τα τομεακά:
  - ❖ Μεταρρύθμιση Δημόσιου Τομέα,
  - ❖ Υποδομές Μεταφορών και Αειφόρος Ανάπτυξη, Ανταγωνιστικότητα και Καινοτομία, Ανάπτυξη Ανθρώπινου Δυναμικού
  - ❖ Εκπαίδευση και Δια Βίου Μάθηση και
  - ❖ Τεχνική Βοήθεια, καθώς και το ΠΕΠ Δυτικής Μακεδονίας.
- ✚ Τα προγράμματα ευρωπαϊκής εδαφικής συνεργασίας, που χωρίζονται σε διμερή (Ελλάδα – Βουλγαρία, Ελλάδα – FYROM, Ελλάδα – Τουρκία) και σε πολυμερή (MED, ADRIATICA, NALCANS, BLACK SEA, SOUTH EASTE EUROPE).
- ✚ Τα προγράμματα που χρηματοδοτούνται απευθείας από τις υπηρεσίες της ευρωπαϊκής επιτροπής και χωρίζονται:
  - ❖ σε αυτά που αφορούν καινοτομία – αστική ανάπτυξη – επιχειρηματικότητα (SMART CITIES, INTELLIGENT ENERGY EUROPE, HORIZON, URBACT III, COSME),
  - ❖ σε αυτά που αφορούν τον πολιτισμό και την δημιουργική οικονομία (CREATIVE EUROPE),
  - ❖ σε αυτά που αφορούν την εκπαίδευση, την απασχόληση, την δια βίου μάθηση, τις ευάλωτες
  - ❖ κοινωνικές ομάδες και την νεολαία (ERASMUS+, EASI, ΠΡΩΤΟΒΟΥΛΙΑ ΓΙΑ ΤΗΝ ΑΠΑΣΧΟΛΗΣΗ ΤΩΝ ΝΕΩΝ, CITIZEN, DAFNE).
  - ❖ σε αυτά που αφορούν το περιβάλλον και Κλιματική Αλλαγή (Life+)
  - ❖ σε αυτά που αφορούν τον πολιτισμό (δημιουργική ευρώπη, MEDIA , πρόγραμμα «Πολιτισμός» , πρόγραμμα « η Ευρώπη για τους Πολίτες»)
- ✚ Τα νέα, δανειακού τύπου, χρηματοδοτικά εργαλεία, με την συμμετοχή της Ευρωπαϊκής Τράπεζας Επενδύσεων που είναι:
  - ❖ το πρόγραμμα **JESSICA**, (JOINT EUROPEAN SUPPORT FOR SUSTAINABLE INVESTMENT IN CITY AREAS)
  - ❖ το ευρωπαϊκό ταμείο στρατηγικών επενδύσεων (Πακέτο Γιουνκέρ - EUROPEAN FUND FOR STRATEGIC INVESTMENTS)
  - ❖ το χρηματοδοτικό μέσο **ELENA** (EUROPEAN LOCAL ENERGY ASSISTANCE), που χρηματοδοτεί έργα στις μεταφορές, το περιβάλλον και την ενέργεια,
  - ❖ το ευρωπαϊκό πρόγραμμα CONNECTING EUROPE και
  - ❖ το πρόγραμμα ευρωπαϊκού οικονομικού χώρου (EEA GRANTS).
- ✚ Το Πράσινο Ταμείο :
  - ❖ Χρηματοδοτεί έργα συγκεκριμένων θεματικών προτεραιοτήτων στον τομέα του περιβάλλοντος

- ❖ Αποτελεί συμπληρωματικό χρηματοδοτικό μέσο των ΟΤΑ
- ❖ Συγχρηματοδοτεί δράσεις LIFE +
- ✚ Το Σύμφωνο των Δημάρχων (covenant of mayors)
- ✚ Τα χρηματοδοτικά εργαλεία της νέας προγραμματικής περιόδου
- ❖



✚ ΕΑΠ 2012-2016

Το ΕΑΠ είναι ένα πενταετές μονοταμειακό πρόγραμμα με τους εξής άξονες παρέμβασης

Άξονες παρέμβασης :

Άξονας 1 : Ολοκλήρωση έργων ΕΑΠ 2007-2011

Άξονας 2 : Στήριξη του παραγωγικού περιβάλλοντος

Άξονας 3 : Ενίσχυση και αξιοποίηση του ανθρώπινου δυναμικού

Άξονας 4 : Βελτίωση του περιβάλλοντος (ανθρωπογενούς και φυσικού), της ποιότητας ζωής και της κοινωνικής συνοχής

Άξονας 5 : Στήριξη και ανάδειξη του πολιτισμού και του τουρισμού

Άξονας 6 : Υποστήριξη της περιοχής για τη μετάβαση στη μεταλιγνιτική περίοδο

Άξονας 7 : Ωρίμανση του αναπτυξιακού σχεδιασμού – Τεχνική υποστήριξη και δημοσιοποίηση

**Άξονας 1 : Ολοκλήρωση έργων ΕΑΠ 2007-2011**

Μέτρο 1.1 : Ολοκλήρωση έργων ΕΑΠ 2007-2011 – έργα γέφυρες

**Άξονας 2 : Στήριξη του παραγωγικού περιβάλλοντος**

Μέτρο 2.1 : Υποδομές και δομές στήριξης του παραγωγικού περιβάλλοντος

Δράση 2.1.1. : Υποδομές και ενέργειες στήριξης της αγροτικής ανάπτυξης

Δράση 2.1.2. : Υποδομές και δομές στήριξης της επιχειρηματικότητας και της ανάπτυξης



Μέτρο 2.2 : Στήριξη ιδιωτικών επενδύσεων, με έμφαση στις νέες τεχνολογίες, στην καινοτομία, στην κοινωνική οικονομία και στην εξωστρέφεια

Δράση 2.2.1. : Οριζόντιες δράσεις στήριξης της επιχειρηματικότητας – Προβολή επενδυτικών ευκαιριών

Δράση 2.2.2. : Πρόγραμμα στήριξης ιδιωτικών επενδύσεων

### **Άξονας 3 : Ενίσχυση και αξιοποίηση του ανθρώπινου δυναμικού**

Μέτρο 3.1 : Ενίσχυση και εκσυγχρονισμός υποδομών εκπαίδευσης και κατάρτισης

Μέτρο 3.2 : Κατάρτιση και εξειδίκευση του ανθρώπινου δυναμικού

Μέτρο 3.3 : Ενίσχυση της έρευνας και των νέων τεχνολογιών με έμφαση στην ενέργεια και στο περιβάλλον

### **Άξονας 4 : Βελτίωση του περιβάλλοντος (ανθρωπογενούς και φυσικού), της ποιότητας ζωής και της κοινωνικής συνοχής**

Μέτρο 4.1 : Προστασία, αποκατάσταση και αναβάθμιση του φυσικού και δομημένου περιβάλλοντος και της ποιότητας ζωής

Μέτρο 4.2 : Ορθολογική διαχείριση και βέλτιστη αξιοποίηση υδάτινου δυναμικού

Μέτρο 4.3 : Βελτίωση και συμπλήρωση των τεχνικών και κοινωνικών υποδομών.

Μέτρο 4.4 : Στήριξη μετεγκαταστάσεων οικισμών

### **Άξονας 5 : Στήριξη και ανάδειξη του πολιτισμού και του τουρισμού**

Μέτρο 5.1 : Ενίσχυση σημαντικών πολιτιστικών θεσμών και θεσμοθετημένων πολιτιστικών δραστηριοτήτων – Στήριξη της πνευματικής και καλλιτεχνικής δημιουργίας.

Μέτρο 5.2 : Ανάδειξη και αξιοποίηση του αρχιτεκτονικού και πολιτιστικού αποθέματος.

### **Άξονας 6 : Υποστήριξη της περιοχής για τη μετάβαση στη μεταλιγνιτική περίοδο**

Το περιεχόμενο του Άξονα εξειδικεύεται στο υπό εκπόνηση Επιχειρησιακό Σχέδιο ανάπτυξης για τη μεταλιγνιτική περίοδο και θα ενταχθεί στο υπόψη πρόγραμμα μετά την έγκρισή του από το Περιφερειακό Συμβούλιο Δυτικής Μακεδονίας.

### **Άξονας 7 : Ωρίμανση του αναπτυξιακού σχεδιασμού – Τεχνική υποστήριξη και δημοσιοποίηση**

Μέτρο 7.1 : Μελέτες και υπηρεσίες για την ωρίμανση του αναπτυξιακού σχεδιασμού

Μέτρο 7.2 : Στήριξη, παρακολούθηση, αξιολόγηση και προβολή του προγράμματος

Συμπερασματικά, και μετά την παρουσίαση των σημαντικότερων κειμένων με στρατηγικό χαρακτήρα που επηρεάζουν την περιοχή του δήμου, θα πρέπει να σημειώσουμε ότι διακρίνουμε δύο δέσμες κατευθύνσεων:

- αυτές με ισχυρά χωρικό χαρακτήρα
- αυτές με αναπτυξιακό χαρακτήρα, που εκπορεύονται από το χωροταξικό σχέδιο της περιφέρειας και την στρατηγική 2020.

Πριν φθάσουμε στη διαχείριση ακολουθήσαμε τα ακόλουθα τρία βήματα:





### 3.5. Χάρτες -Πίνακες

#### Χάρτες

Χάρτης 1-Δήμος Εορδαίας

Χάρτης 2-Περιφέρεια Δυτικής Μακεδονίας

Χάρτης 3 Χρήσεων γης Δήμου Εορδαίας

Χάρτης 4-Μεταφορικό δίκτυο, υδάτινο δυναμικό, αρδευόμενες περιοχές

Χάρτης 5 Κοιτάσματα Λιγνίτη

Χάρτης 6 : Γεωγραφική Κατανομή Αποθεμάτων Λιγνίτη

Χάρτης 7 Κατανομή εκμεταλλεύσιμων αποθεμάτων λιγνίτη στον Ελληνικό χώρο

#### Πίνακες

Πίνακας 1: Απασχολούμενοι στην Περιφέρεια Δυτικής Μακεδονίας (στοιχεία 2013)

Πίνακας 2: Ανεργία ανά Νομό Περιφέρειας Δυτικής Μακεδονίας διαχρονικά

Πίνακας 3: Ηλιακή κατανομή Ανέργων στην Περιφέρεια Δυτικής Μακεδονίας

Πίνακας 4 : Κατανομή Μακροχρόνια Ανέργων στην ΠΔΜ

Πίνακας 5: Δημογραφικών δεικτών Δημοτικών Ενοτήτων Δ. Εορδαίας

Πίνακας 6 –Εξέλιξης Πληθυσμού Δ. Εορδαίας

Πίνακας 7 –Συγκριτικά πληθυσμιακά κριτήρια Δ. Εορδαίας

Πίνακας 8 –Πληθυσμιακή κατανομή κατά ομάδες ηλικιών Δ. Εορδαίας

Πίνακας 9 –Πληθυσμιακή κατανομή κατά ομάδες ηλικιών Δ. Εορδαίας

Πίνακας 10-Ομάδες Ηλικιών πληθυσμού

Πίνακας 11 Πληθυσμιακή πυκνότητα Δ. Εορδαίας

Πίνακας 12: Οικογενειακή κατάσταση πληθυσμού Δ. Εορδαίας



**Πίνακας 13:**-Επίπεδο εκπαίδευσης πληθυσμού Δ. Εορδαίας

**Πίνακας 14:**Κατανομή –διάρθρωση απασχόλησης -ανεργία

**Πίνακας 15-** Εκτάσεων και γεωργικών εκμεταλλεύσεων

**Πίνακας 16:** Εκτάσεων Χρήσεων γης

**Πίνακας 17:.** Καλλιεργούμενες εκτάσεις ανά κατηγορία

**Πίνακας 18:** Κατανομή των στρεμμάτων , της παραγωγής και της καλλιέργειας Μήλου

**Πίνακας19 :** Σημαντικά προϊόντα ανά Ειδική Ζώνη ως προς τον ποιοτικό χαρακτήρα, την παράδοση, το ενδιαφέρον των καλλιεργητών και το εισόδημα

**Πίνακας 20:** Νέα προϊόντα ανά Ειδική Ζώνη για τα οποία υπάρχει ενδιαφέρον εκ μέρους των καλλιεργητών

**Πίνακας 21:** Προϊόντα ανά Ειδική Ζώνη για τα οποία ζητείται να γίνουν διαδικασίες πιστοποίησης ποιότητας, τόσο γιατί αποτελούν αξιόλογα τοπικά προϊόντα, όσο και για να αποκτήσουν αναγνωρισιμότητα

**Πίνακας 22:** Προϊόντα ανά Ειδική Ζώνη για τα οποία απαιτείται να συσταθούν Ομάδες Παραγωγών προκειμένου να προωθηθούν τα προϊόντα στις αγορές

**Πίνακας 23:**Ποσότητας λιγνίτη στην περιοχή

**Πίνακας 24 :** Στελέχωση προσωπικού καθαριότητας Δ. Εορδαίας

**Πίνακας 25 :** Καταγραφή μηχανολογικού εξοπλισμού Καθαριότητας Δ. Εορδαίας

**Πίνακας26:** Καταγραφή κινητού εξοπλισμού Καθαριότητας Δ. Εορδαίας

**Πίνακας 27–** Απολογιστικός Πίνακας Εσόδων 2013-2014-2015

**Πίνακας 28 –** Απολογιστικός Πίνακας Εξόδων 2013-2014-2015

**Πίνακας 29 :**Κτιριακή υποδομή Βρεφονηπιακών Σταθμών

**Πίνακας 30 :**Κτιριακή υποδομή ΚΑΠΗ

**Πίνακας 31 :**Κτιριακή υποδομή Ανθρωπολογικού Μουσείου

**Πίνακας 32:**Ανθρώπινο Δυναμικό ΔΕΤΗΠ

**Πίνακας 33:**Κατηγορία εκπαίδευσης προσωπικού ΔΕΤΗΠ

**Πίνακας 34:**Κατηγορία εκπαίδευσης προσωπικού ΔΕΥΑΕ

**Πίνακας 35 :**Κατανομή ΠΕΠ Δ.Μακεδονίας

### 3.1. Πηγές

- Ερωτηματολόγια
- Επιχειρησιακό Σχέδιο Δήμου Εορδαίας 2011-2014
- Επιχειρησιακό Σχέδιο Περιφέρειας Δυτικής Μακεδονίας 2011-2014
- Περιφερειακό Επιχειρησιακό Πρόγραμμα Δυτικής Μακεδονίας 2014-2020
- Τομεακά Επιχειρησιακά Προγράμματα
- Η Ευρωπαϊκή Στρατηγική 2020
- Αναθεώρηση του Περιφερειακού Πλαισίου Χωροταξικού Σχεδιασμού και Αειφόρου Ανάπτυξης Δυτικής Μακεδονίας ( υπό οριστικοποίηση 2012)



- Περιφερειακό Πλάσιο Χωροταξικού Σχεδιασμού και Αειφόρου Ανάπτυξης Δυτικής Μακεδονίας (2003)
- Οργανισμός Εσωτερικής Υπηρεσίας Δήμου , ΝΠΔΔ και Δημοτικών Επιχειρήσεων του Δήμου Εορδαίας Εορδαίας
- Σχέδιο Τοπικής Διαχείρισης Απορριμμάτων Δήμου Εορδαίας
- Επιχειρησιακό Σχέδιο για το Καλάθι Προϊόντων Περιφέρειας Δ. Μακεδονίας» (ΑΝΚΟ, Ιανουάριος 2012)
- Ανάλυση της Τοπικής Αγοράς Εργασίας της Περιφερειακής Ενότητας Κοζάνης στα πλαίσια της Δράσης 3 ΤΟΠΕΚΟ (ΑΝΚΟ 2012)
- Ειδικό Αναπτυξιακό Πρόγραμμα ΕΑΠ 2012-2016
- Διαδικτυακός τόπος ΔΕΗ Α.Ε. <http://www.dei.gr>
- Ελληνική Στατιστική Υπηρεσία (<http://www.statistics.gr>)
- Περιφερειακή Στρατηγική για την Κοινωνική Ενταξη ΠΕΣΚΕ(2012)
- Μελέτη Αναπτυξιακών χαρακτηριστικών ΟΤΑ Ν.Κοζάνης (2009)
- Στοιχεία από τη Στατιστική Υπηρεσία του ΟΑΕΔ

